



แผนพัฒนาท้องถิ่น (พ.ศ. ๒๕๖๑-๒๕๖๕)

เทศบาลตำบลบ้านต๋อม
อำเภอเมืองพะเยา จังหวัดพะเยา

ฝ่ายปกครอง

สำนักปลัดเทศบาล

โทร. ๐-๕๔๔๕-๘๓/๓/๑ ต่อ ๒๐๒

โทรสาร ๐-๕๔๔๕-๘๓/๓/๑ ต่อ ๒๐๔



ประกาศเทศบาลตำบลบ้านต๋อม
เรื่อง ประกาศใช้แผนพัฒนาท้องถิ่น (พ.ศ.๒๕๖๑ - ๒๕๖๕)

ด้วย เทศบาลตำบลบ้านต๋อมได้ดำเนินการทบทวนแผนพัฒนาท้องถิ่น (พ.ศ.๒๕๖๑-๒๕๖๕) เพื่อใช้เป็นแนวทางในการพัฒนา เป็นกรอบในการจัดทำงบประมาณรายจ่ายประจำปี งบประมาณรายจ่ายเพิ่มเติมและงบประมาณจากเงินสะสมของเทศบาลตำบลบ้านต๋อม , เพื่อประสานแผนพัฒนาท้องถิ่นระหว่างหน่วยงานที่เกี่ยวข้อง รวมทั้งเพื่อแก้ไขปัญหาความเดือดร้อนของประชาชนให้มีความครอบคลุมในพื้นที่มากยิ่งขึ้น

อาศัยอำนาจตามความในระเบียบกระทรวงมหาดไทย ว่าด้วยการจัดทำแผนพัฒนาขององค์กรปกครองส่วนท้องถิ่น พ.ศ. ๒๕๔๘ หมวด ๕ ข้อ ๒๔ และที่แก้ไขเพิ่มเติมถึง (ฉบับที่ ๓) พ.ศ.๒๕๖๑ จึงอนุมัติและประกาศใช้แผนพัฒนาท้องถิ่น (พ.ศ.๒๕๖๑ - ๒๕๖๕) เทศบาลตำบลบ้านต๋อม

รายละเอียดข้อมูลแผนพัฒนาท้องถิ่นดังกล่าวสามารถตรวจสอบได้ที่ศูนย์ข้อมูลข่าวสารเทศบาลตำบลบ้านต๋อม ในวันและเวลาราชการ หรือสามารถเข้าไปดูได้ที่เว็บไซต์ของเทศบาลตำบลบ้านต๋อม www.bantom.go.th

จึงประกาศมาให้ทราบโดยทั่วกัน

ประกาศ ณ วันที่ ๑๖ มิถุนายน พ.ศ.๒๕๖๒

(นายบุญทิตย์ เมืองซื่อ)

นายกเทศมนตรีตำบลบ้านต๋อม

คำนำ

ตามที่ เทศบาลตำบลบ้านต๋อม ได้ประกาศใช้แผนพัฒนาท้องถิ่นสี่ปี (พ.ศ. 2561 – 2564) เมื่อวันที่ 31 ตุลาคม พ.ศ. 2559 และดำเนินการเพิ่มเติม เปลี่ยนแปลง แผนพัฒนาท้องถิ่น ถึงครั้งที่ 7 โดยประกาศใช้ เมื่อวันที่ 28 พฤษภาคม พ.ศ.2562 ไปแล้ว นั้น

เนื่องจากกระทรวงมหาดไทย ได้มีหนังสือ ด่วนที่สุด ที่ มท 0810.3/ว 2931 ลงวันที่ 15 พฤษภาคม 2562 เรื่อง ชักซ้อมแนวทางการทบทวนแผนพัฒนาท้องถิ่น (พ.ศ. 2561 – 2565) ขององค์กรปกครองส่วนท้องถิ่น โดยให้องค์กรปกครองส่วนท้องถิ่นดำเนินการทบทวนแผนพัฒนาท้องถิ่น (พ.ศ. 2561 – 2565) ตามระเบียบกระทรวงมหาดไทย ว่าด้วยการจัดทำแผนพัฒนาขององค์กรปกครองส่วนท้องถิ่น พ.ศ. 2548 แก้ไขเพิ่มเติมถึง (ฉบับที่ 3) พ.ศ. 2561 ให้แล้วเสร็จภายในวันที่ 15 มิถุนายน พ.ศ. 2562

เทศบาลตำบลบ้านต๋อม หวังเป็นอย่างยิ่งว่าแผนพัฒนาท้องถิ่น (พ.ศ. 2561 – 2565) ที่จัดทำขึ้น จะเป็นแนวทางเพื่อใช้ในการพัฒนา เป็นกรอบในการจัดทำงบประมาณรายจ่ายประจำปี งบประมาณรายจ่ายเพิ่มเติมและงบประมาณจากเงินสะสมของเทศบาลตำบลบ้านต๋อม , เพื่อประสานแผนพัฒนาท้องถิ่นระหว่างหน่วยงานที่เกี่ยวข้อง รวมทั้งเพื่อแก้ไขปัญหาความเดือดร้อนของประชาชนให้มีความครอบคลุมในพื้นที่ได้อย่างมีประสิทธิภาพมากที่สุด

คณะกรรมการพัฒนาเทศบาลตำบลบ้านต๋อม
ผู้จัดทำ

สารบัญ

	หน้า
ส่วนที่ 1 สภาพทั่วไปและข้อมูลพื้นฐาน	
1. ด้านกายภาพ	1
2. ด้านการเมือง/การปกครอง	25
3. ประชากร	26
4. สภาพทางสังคม	28
5. ระบบบริการพื้นฐาน	31
6. ระบบเศรษฐกิจ	32
7. ศาสนา ประเพณี วัฒนธรรม	34
8. ทรัพยากรธรรมชาติ	35
ส่วนที่ 2 ยุทธศาสตร์องค์กรปกครองส่วนท้องถิ่น	
1. ความสัมพันธ์ระหว่างแผนพัฒนาระดับมหภาค	
1.1 แผนยุทธศาสตร์ชาติ 20 ปี	37
1.2 แผนพัฒนาเศรษฐกิจและสังคมแห่งชาติ ฉบับที่ 12	43
1.3 แผนพัฒนาภาคเหนือ	49
1.3 แผนพัฒนากลุ่มจังหวัดภาคเหนือตอนบน 2	51
1.4 แผนพัฒนาจังหวัดพะเยา	52
1.5 แผนพัฒนาขององค์กรปกครองส่วนท้องถิ่นในเขตจังหวัด	58
2. ยุทธศาสตร์ขององค์กรปกครองส่วนท้องถิ่น	63
3. การวิเคราะห์เพื่อพัฒนาท้องถิ่น	68

ส่วนที่ 3 การนำแผนพัฒนาท้องถิ่นไปสู่การปฏิบัติ

1. ยุทธศาสตร์การพัฒนาและแผนงาน	72
2. บัญชีโครงการพัฒนาท้องถิ่น	
แบบ ผ. 01 บัญชีสรุปโครงการพัฒนา	74
แบบ ผ. 02 บัญชีโครงการพัฒนาท้องถิ่น (สำหรับ อปท.ดำเนินการเอง)	78
แบบ ผ. 02 บัญชีโครงการพัฒนาท้องถิ่น (สำหรับอุดหนุนส่วนราชการ หน่วยงานอื่น ๆ)	122
แบบ ผ. 02/1 บัญชีโครงการที่เกินศักยภาพขององค์กรปกครองส่วนท้องถิ่น	132
แบบ ผ. 03 บัญชีครุภัณฑ์	153

หน้า

ส่วนที่ 4 การติดตามและประเมินผล

1. การติดตามและประเมินผลยุทธศาสตร์	156
2. การติดตามและประเมินผลโครงการ	160
3. สรุปผลการพัฒนาท้องถิ่น	165
4. ข้อเสนอแนะในการจัดทำแผนพัฒนาท้องถิ่นในอนาคต	169

ภาคผนวก

ส่วนที่ 1

สภาพทั่วไปและข้อมูลพื้นฐาน

ส่วนที่ 1 สภาพทั่วไปและข้อมูลพื้นฐาน

1.ด้านกายภาพ

เทศบาลตำบลบ้านต๋อม ยกฐานะจากองค์การบริหารส่วนตำบลบ้านต๋อม เป็นเทศบาลตำบลบ้านต๋อม ตามประกาศกระทรวงมหาดไทย เรื่อง จัดตั้งองค์การบริหารส่วนตำบลบ้านต๋อม อำเภอเมืองพะเยา จังหวัดพะเยา เป็นเทศบาลตำบลบ้านต๋อม เมื่อวันที่ 18 กรกฎาคม พ.ศ. 2551 สำนักงานตั้งอยู่เลขที่ 229 หมู่ 4 ตำบลบ้านต๋อม อำเภอเมือง จังหวัดพะเยา

ดวงตราประจำเทศบาลตำบลบ้านต๋อม

เทศบาลตำบลบ้านต๋อม อำเภอเมืองพะเยา จังหวัดพะเยา



ตราเทศบาลตำบลบ้านต๋อม

เป็นรูปต้นคะเคียนคู่ มีลำน้ำแม่ต๋อมที่ไหลมาจากดอยหลวง ลงสู่กว๊านพะเยา

ความหมาย

1. **ดอยหลวง** หมายถึง ความอุดมสมบูรณ์ชุ่มชื้นของป่าดอยหลวง เป็นแหล่งทรัพยากรป่าไม้และอาหารธรรมชาติที่อุดมสมบูรณ์ นอกจากนี้ยังเป็นพื้นที่แห่งการรวมศูนย์น้ำใจของเครือข่ายอนุรักษ์ป่าชุมชนดอยหลวงที่เข้มแข็ง เป็นแบบอย่างแก่บุคคลทั่วไปด้วย

2. **กว๊านพะเยาและลำน้ำแม่ต๋อม** หมายถึง แหล่งน้ำที่สร้างความอุดมสมบูรณ์พูนสุข เป็นแหล่งชีวิตของคนตำบลบ้านต๋อมและคนจังหวัดพะเยา ซึ่งมีต้นน้ำของลำน้ำแม่ต๋อมมาจากดอยหลวง

3. **ต้นคะเคียนคู่** หมายถึง สัญลักษณ์แห่งความเข้มแข็ง เป็นปึกแผ่น มั่นคง ซึ่งเจ้าพ่อสุญโญ ผู้ครองเวียงต๋อมในสมัยพ่อขุนงำเมืองปกครองอาณาจักรภูมามยาวเป็นผู้ปลูกไว้

1.1 ที่ตั้งของเทศบาลตำบลบ้านต๋อม

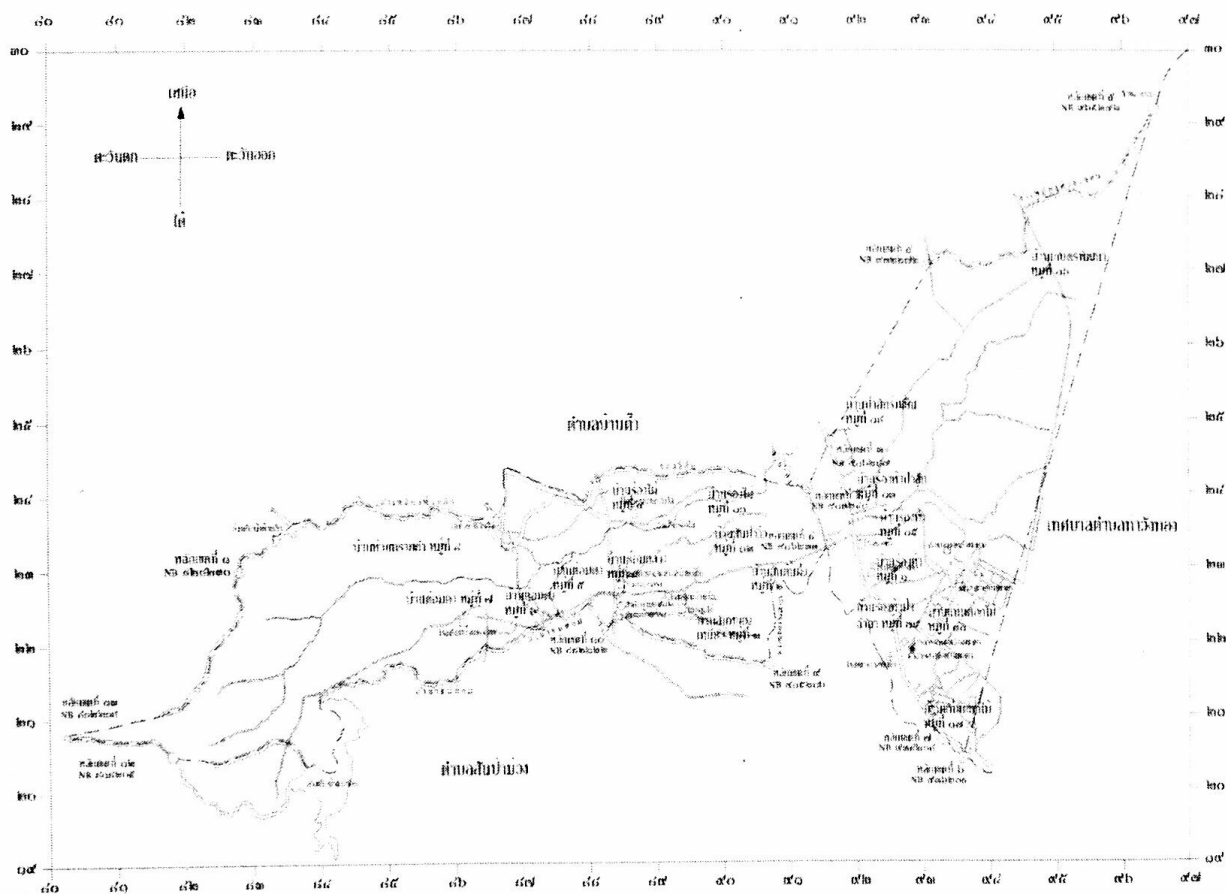
ลักษณะที่ตั้งและอาณาเขต สำนักงานเทศบาลตำบลบ้านต๋อม ตั้งอยู่เลขที่ 229 หมู่ที่ 4 ตำบลบ้านต๋อม อำเภอเมืองพะเยา จังหวัดพะเยา โดยตั้งอยู่ทางทิศเหนือของที่ว่าการอำเภอเมืองพะเยา และอยู่ห่างจากที่ว่าการอำเภอเมืองพะเยาประมาณ 5 กิโลเมตร มีแนวเขตติดต่อกับองค์กรปกครองส่วนท้องถิ่นอื่น ดังนี้

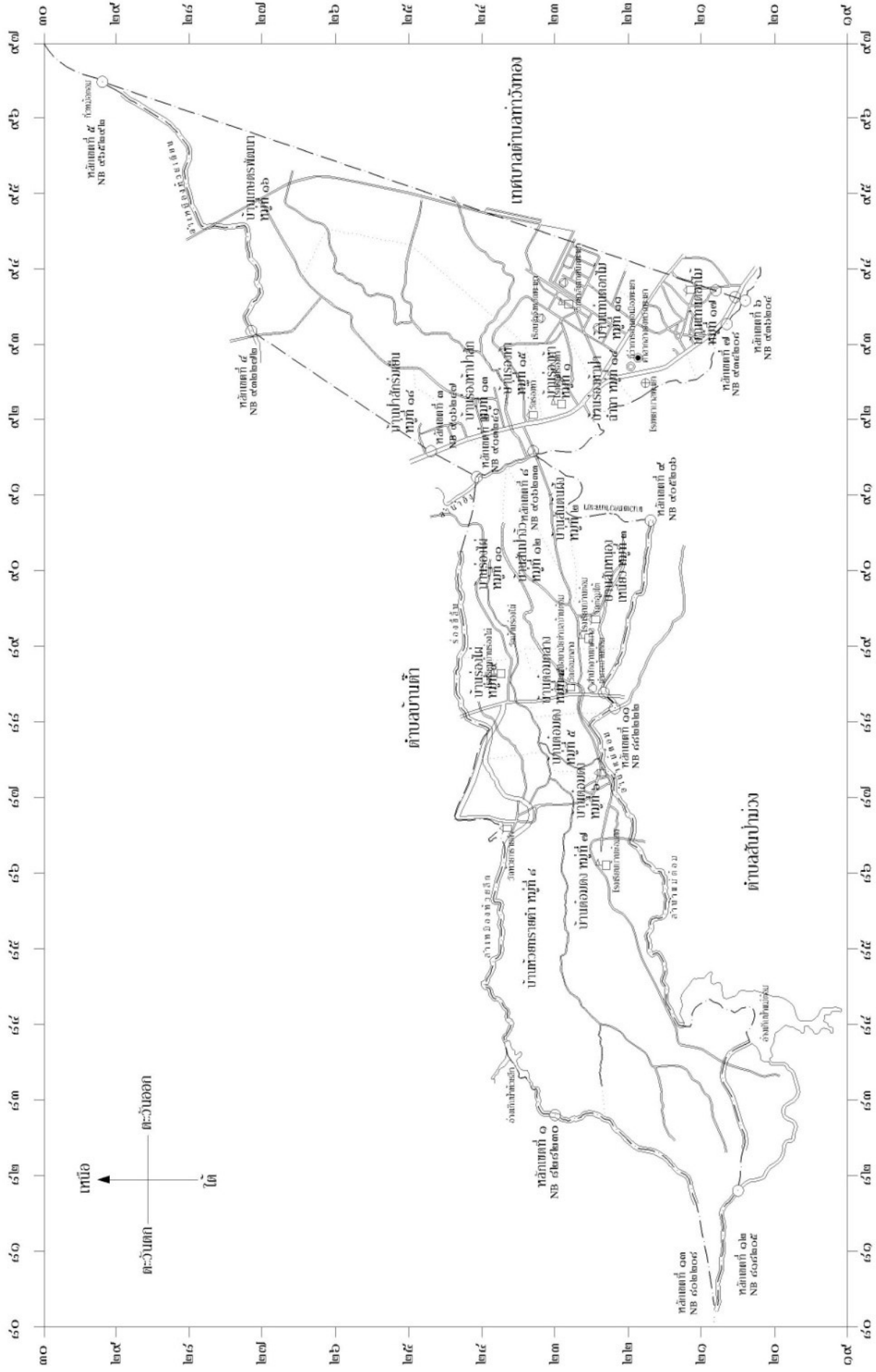
- ทิศเหนือ ติดต่อกับ เขตเทศบาลตำบลบ้านต๋อ
- ทิศใต้ ติดต่อกับ เขตเทศบาลตำบลสันป่าม่วงและเทศบาลเมืองพะเยา
- ทิศตะวันออก ติดต่อกับ เขตเทศบาลตำบลท่าวังทอง
- ทิศตะวันตก ติดต่อกับ เขตเทศบาลตำบลสันป่าม่วง และเขตเทศบาลตำบลบ้านต๋อ

- เนื้อที่

มีเนื้อที่ทั้งหมด 56.95 ตารางกิโลเมตร หรือประมาณ 35,592 ไร่

มีอาณาเขตดังนี้

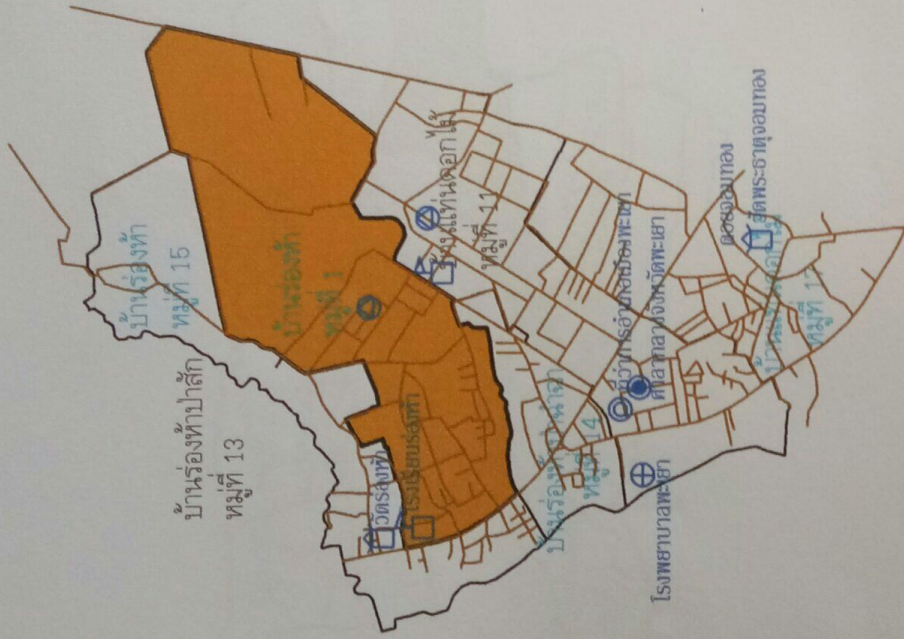






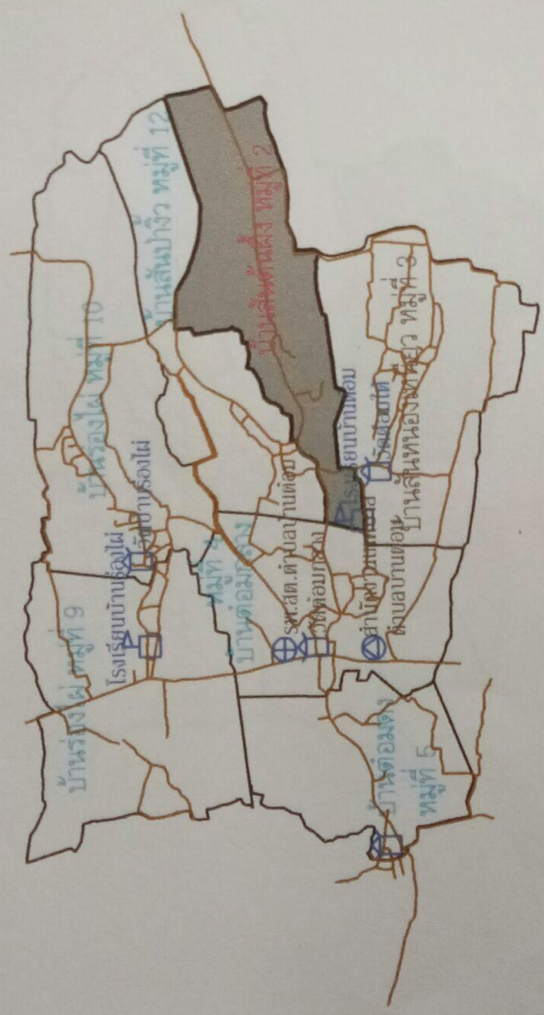
- ศาลากลางจังหวัด
- ◎ ที่ว่าการอำเภอ
- ⊗ สถานีรถไฟ
- ⊕ โรงพยาบาล
- ⊞ มหาวิทยาลัย
- ⊟ วิทยาลัย
- ⊠ โรงเรียน
- ⊡ วัด
- ⊢ ศาลากลาง
- ⊣ โบสถ์
- ⊤ ศาลาประชาคม

แผนที่ตำบลบ้านตอง



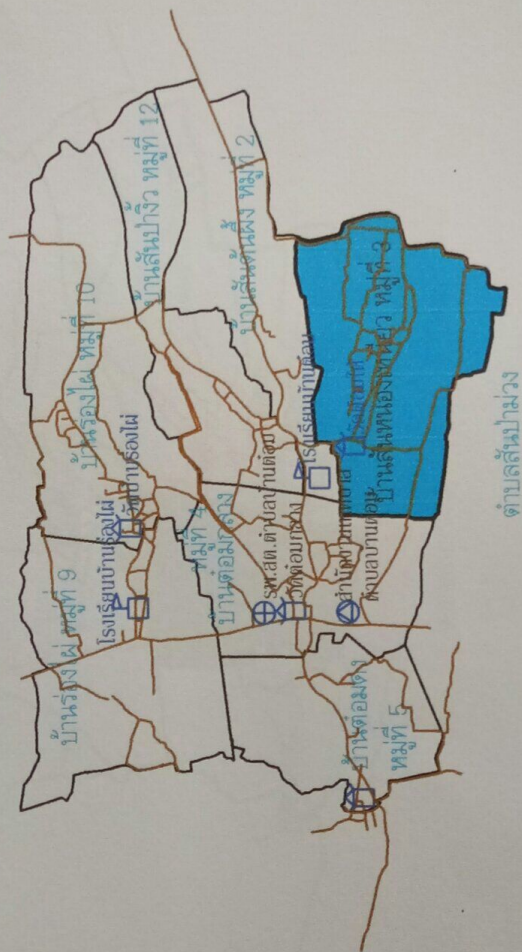
แผนที่หมู่บ้าน บ้านร้องท่า หมู่ที่ 1

- ศาลากลางจังหวัด
- ◎ ที่ว่าการอำเภอ
- ⊖ สถานที่ราชการ
- ⊕ โรงพยาบาล สถานีอนามัย
- ☐ มหาวิทยาลัย วิทยาลัย
- ☐ โรงเรียน
- ☐ โบสถ์คริสต์คาทอลิก



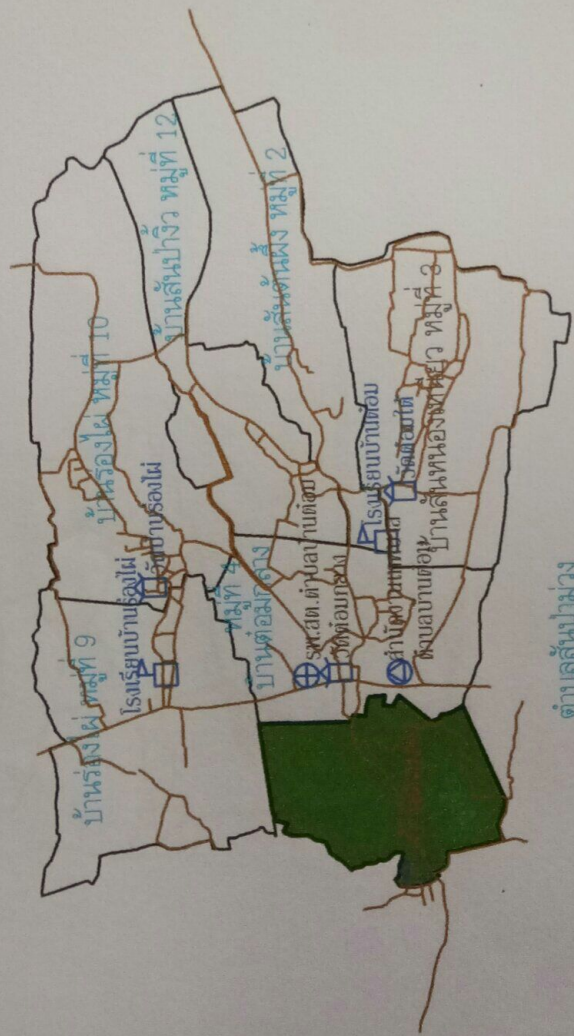
แผนที่หมู่บ้าน บ้านลำปางใหญ่ หมู่ที่ 2

- ตากลางจังหวัด
- ◎ ที่ว่าการอำเภอ
- ⊗ สถานที่ราชการ
- ⊕ โรงพยาบาล สถานีอนามัย
- มหาวิทยาลัย วิทยาลัย
- ▭ โรงเรียน
- ⌘ โบสถ์คริสต์ศาสนา



แผนที่หมู่บ้าน บ้านสีทองเขียว หมู่ที่ 3

- ตากลางจังหวัด
- ◎ ทว่าการอำเภอ
- ⊙ สถานที่ราชการ
- ⊕ โรงพยาบาล สถานีอนามัย
- ⊖ มหาวิทยาลัย วิทยาลัย
- โรงเรียนสถาน
- ⊞ โบสถ์คริสตศาสนา



ตำบลส้มป่อย

แผนที่หมู่บ้าน บ้านต่อมแดง หมู่ที่ 5

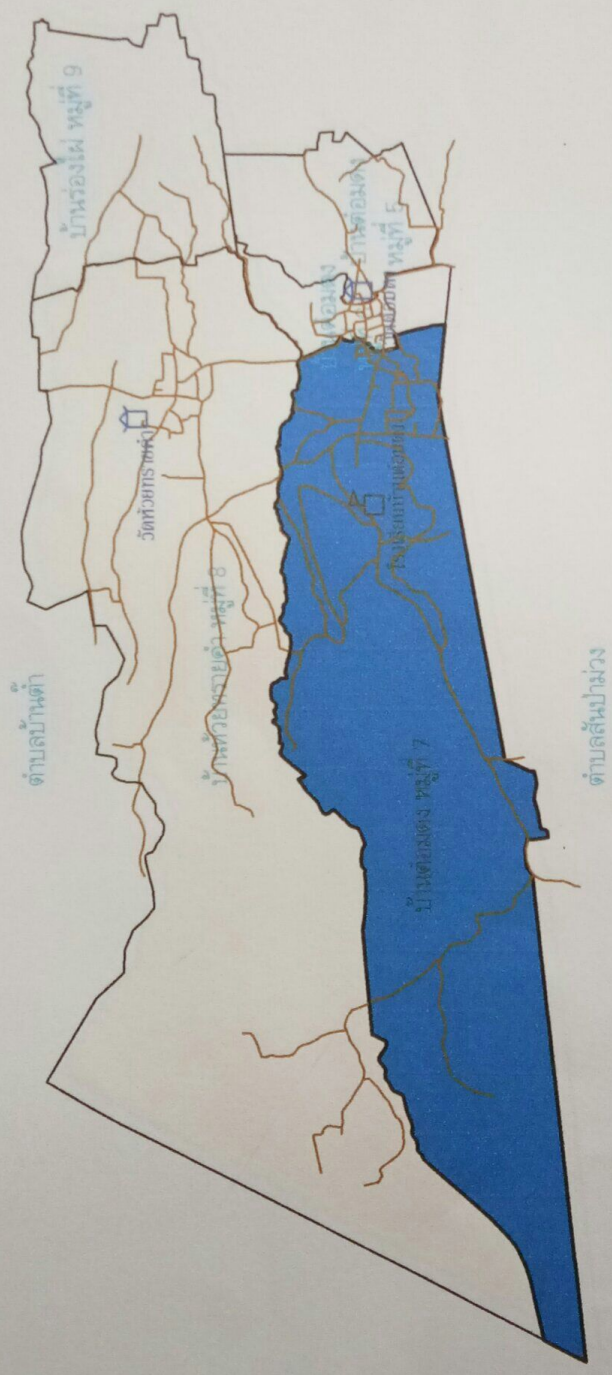
- ตาลากลางจังหวัด
- ◎ ที่ว่าการอำเภอ
- ⊖ สถานที่ราชการ
- ⊕ โรงพยาบาล สถานอนามัย
- ⌚ มหาวิทยาลัย วิทยาลัย
- ⌚ โรงเรียน
- ⌚ โบสถ์คริสต์คาบมา



แผนที่หมู่บ้าน บ้านตอมแดง หมู่ที่ 6

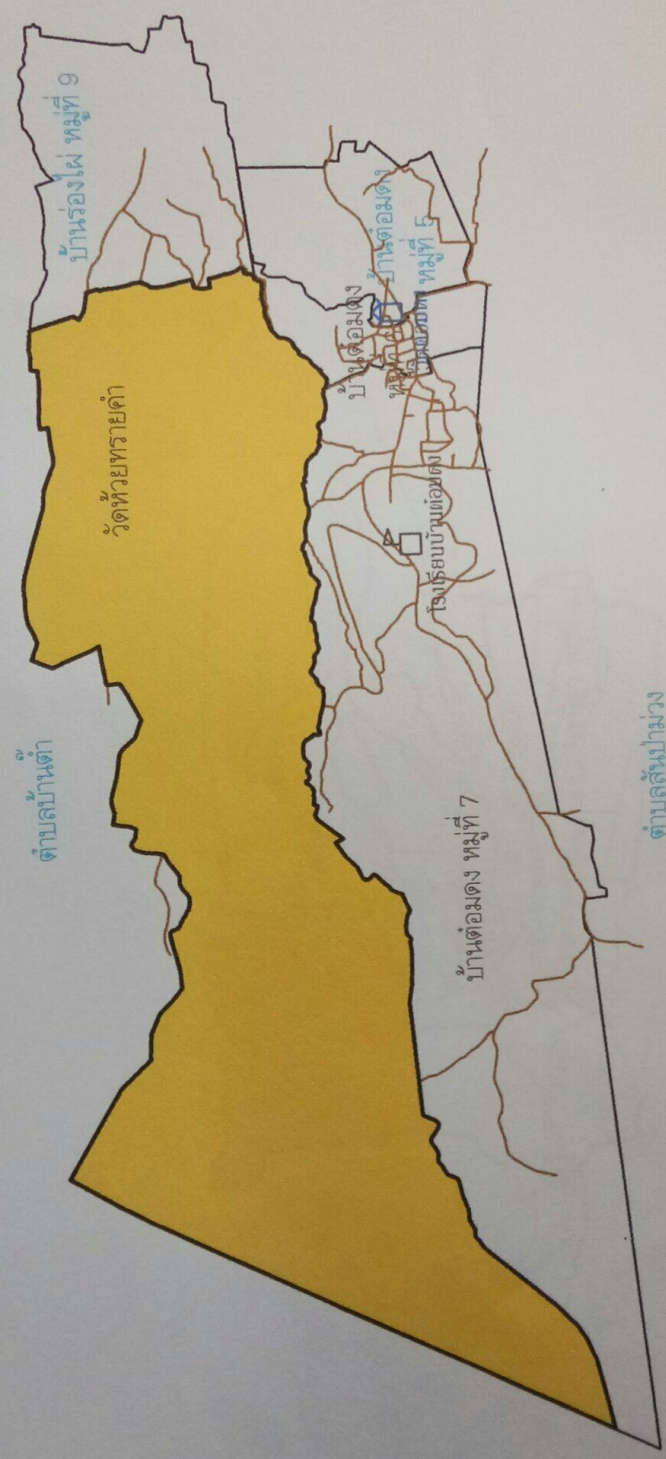
-
- ◎
- ⊗
- ⊕
-
- ▤
- ▥

ศาลากลางจังหวัด
 ที่ว่าการอำเภอ
 สถานีราชการ
 โรงพยาบาล สถานีอนามัย
 มหาวิทยาลัย วิทยาลัย
 โรงเรียนเอกชน
 โบสถ์คริสต์คาทอลิก



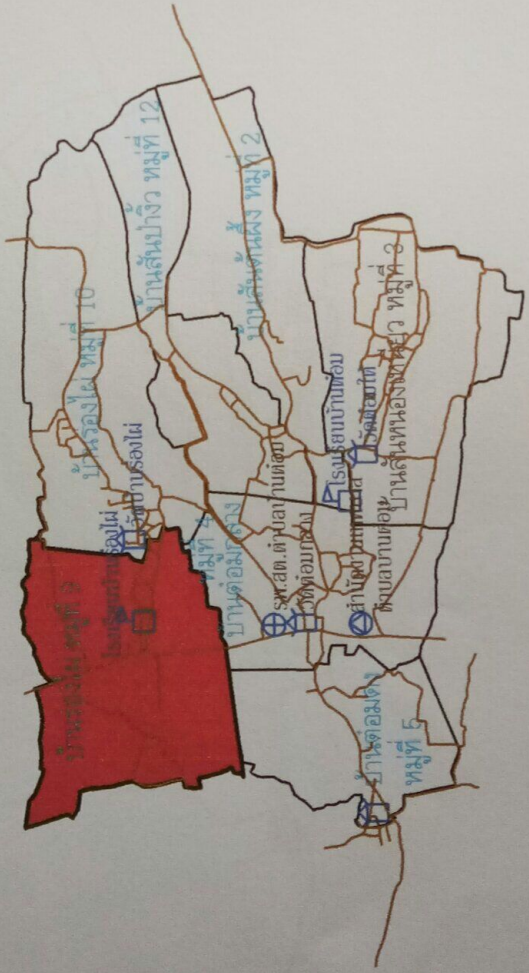
แผนที่หมู่บ้าน บ้านตมแดง หมู่ที่ 7

- ศาลากลางจังหวัด
- ◎ ที่ว่าการอำเภอ
- ⊗ สถานีราชการ
- ⊕ โรงพยาบาล สถานีอนามัย
- ⊞ มหาวิทยาลัย วิทยาลัย
- ⊟ วิทยาลัยเทคนิค
- ⊠ โบสถ์คริสต์คาทอลิก



แผนที่หมู่บ้าน บ้านห้วยทรายคำ หมู่ที่ 8

- ศาลากลางจังหวัด
- ◎ ที่ว่าการอำเภอ
- ⊖ สถานีราชการ
- ⊕ โรงพยาบาล สถานีอนามัย
- ▣ มหาวิทยาลัย วิทยาลัย
- ▢ โรงเรียนเอกชน
- ⌘ โบสถ์คริสต์ศาสนา



แผนที่หมู่บ้าน บ้านร่องไฟ หมู่ที่ 9

- ตาลากลางจังหวัด
- ◎ ที่ว่าการอำเภอ
- ⊙ สถานที่ราชการ
- ⊕ โรงพยาบาล
- ⊖ สถาบันอนามัย
- ⊗ มหาวิทยาลัย
- ⊘ โรงเรียน
- ⊙ โบสถ์คริสต์ศาสนา



แผนที่หมู่บ้านบ้านสันป่าจิว หมู่ที่ 12

- ตาลากลางจังหวัด
- ◎ ที่ว่าการอำเภอ
- ⊙ สถานที่ราชการ
- ⊕ โรงพยาบาล สถานีอนามัย
- 🏫 มหาวิทยาลัย วิทยาลัย
- 🏠 โรงเรียน
- 🏡 โบสถ์คริสต์คาทอลิก

- ตาลากลางจังหวัด
- ◎ ที่ว่าการอำเภอ
- ⊖ สถานีราชการ
- ⊕ โรงพยาบาล สถานอนามัย
- ⊞ มหาวิทยาลัย วิทยาลัย
- ⊟ โรงเรียนสหศึกษา
- ⊠ โบสถ์คริสต์ศาสนา



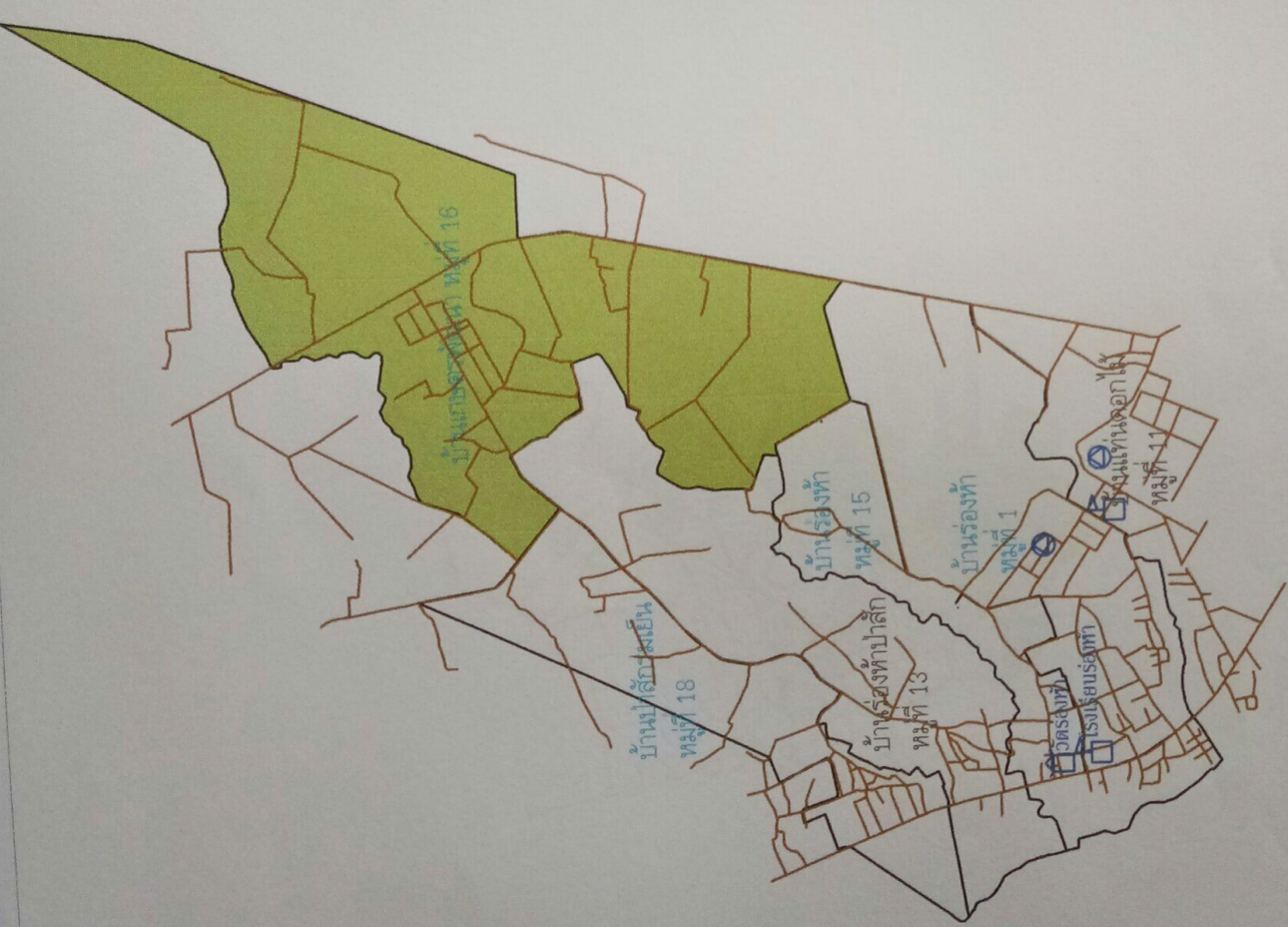
แผนที่หมู่บ้าน บ้านร่องท่าป้าล็ก หมู่ที่ 13



- ศาลากลางจังหวัด
- ◎ ที่ว่าการอำเภอ
- ◉ สถานีราชการ
- ⊕ โรงพยาบาล สถานีอนามัย
- ▣ มหาวิทยาลัย วิทยาลัย
- ▢ โรงเรียนเอกชน
- ▣ โบสถ์คริสต์ศาสนา

แผนที่หมู่บ้าน บ้านร่องท่า หมู่ที่ 15

- ตลากลางจังหวัด
- ◎ ที่ว่าการอำเภอ
- ⊖ สถานีราชการ
- ⊕ โรงพยาบาล สถานอนามัย
- มหาวิทยาลัย วิทยาลัย
- ▣ โรงเรียนสถาน
- ▢ โบสถ์คริสต์ตาม

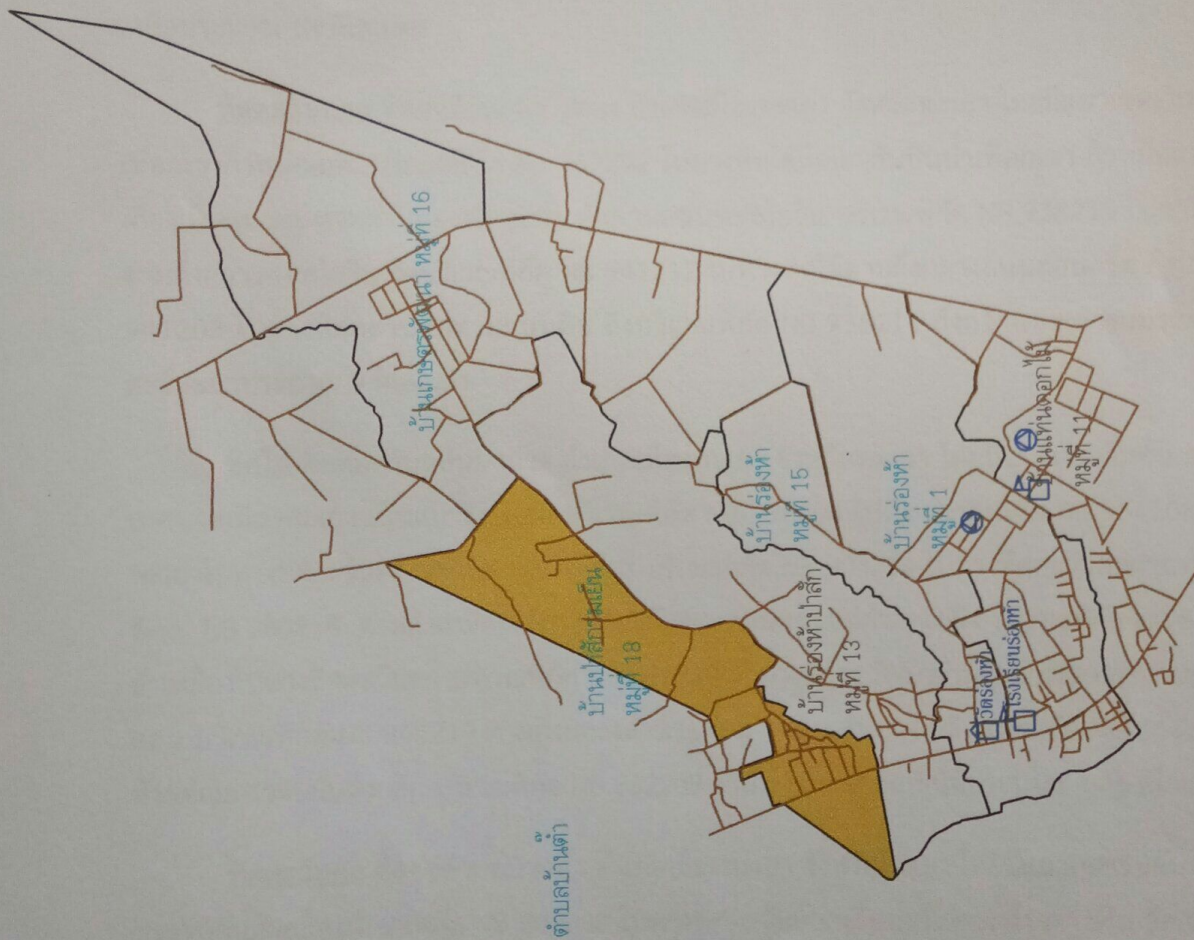


แผนที่หมู่บ้าน เอกอภัยพัฒนา หมู่ที่ 16



แผนที่หมู่บ้าน บ้านแทนดอกไม้ หมู่ที่ 17

- ศาลากลางจังหวัด
- ◎ ที่ว่าการอำเภอ
- ⊗ สถานีราชการ
- ⊕ โรงพยาบาล สถานีอนามัย
- ☐ มหาวิทยาลัย วิทยาลัย
- ☐ โรงเรียนสหศึกษา
- ☐ โบสถ์คริสต์ศาสนา



แผนที่หมู่บ้าน บ้านปลื้มเกษมเย็น หมู่ที่ 18

- ตลากลางจังหวัด
- ◎ ที่ว่าการอำเภอ
- ⊖ สถานที่ราชการ
- ⊕ โรงพยาบาล สถานีอนามัย
- มหาวิทยาลัย วิทยาลัย โรงเรียน
- วัด ศาสนสถาน
- โบสถ์คริสต์ศาสนา

ทิศเหนือ ติดต่อดำบลบ้านด้า อำเภอเมืองพะเยา จังหวัดพะเยา โดยมีแนวเขตเริ่มต้นจากจุดกึ่งกลางห้วยลึก บริเวณพิกัด NB 828230 ไปทางทิศตะวันออกเฉียงเหนือ ใช้กึ่งกลางห้วยลึกเป็นแนวแบ่งเขตจดกับเส้นทางบริเวณพิกัด NB 847242 ใช้กึ่งกลางเส้นทางเป็นแนวแบ่งเขต ผ่านทุ่งนา ตัดผ่านถนนสายแม่ต้า-แม่ใจ บริเวณพิกัด NB 881232 ผ่านหลังโรงเรียนบ้านต้าอินโต ตำบลบ้านด้า ผ่านไปตามร่องซี้ลัน โดยถือเอากึ่งกลางร่องน้ำซี้ลันเป็นแนวแบ่งเขตถึงกว๊านพะเยาบริเวณพิกัด NB 913241 ไปทางทิศตะวันออกเฉียงเหนือผ่านกว๊านพะเยา ตัดผ่านถนนพหลโยธินบริเวณพิกัด NB 916247 ตัดผ่านสันตอยถึงลำห้วยเคียน บริเวณพิกัด NB 932272 ใช้กึ่งกลางลำห้วยเคียนเป็นแนวแบ่งเขตสิ้นสุดที่บริเวณเทือกเขากัวหม้อตอม บริเวณพิกัด NB 965292 รวมระยะทางด้านทิศเหนือประมาณ 18 กิโลเมตร

ทิศตะวันออก ติดต่อดำบลท่าวังทอง อำเภอเมืองพะเยา จังหวัดพะเยา โดยมีแนวเขตเริ่มต้นจากบริเวณเทือกเขากัวหม้อตอม บริเวณพิกัด NB 965292 ไปทางทิศใต้ถือเอาสันปันน้ำเทือกเขากัวหม้อตอมและดอยกัวเกียงเป็นแนวแบ่งเขตผ่านดอยท่อนแพะ ตัดผ่านถนนพหลโยธิน บริเวณพิกัด NB 938215 ไปทางทิศตะวันออกตามกึ่งกลางพหลโยธิน ถึงบริเวณพิกัด NB 941212 ไปทางทิศใต้ตามกึ่งกลางถนนคอนกรีต ถึงบริเวณพิกัด NB 941208 ไปทางทิศตะวันตกตามถนนดิน ถึงบริเวณพิกัด NB 938211 ถึงกว๊านพะเยารวมระยะทางด้านทิศตะวันออกประมาณ 9 กิโลเมตร

ทิศใต้ ติดต่อดำบลสันป่าม่วง อำเภอเมืองพะเยา จังหวัดพะเยา โดยมีแนวเขตเริ่มต้น จากบริเวณเขตเทศบาลเมืองพะเยา เป็นแนวแบ่งเขต บริเวณพิกัด NB 936204 ไปถึงบริเวณพิกัด NB 934208 ตัดผ่านกว๊านพะเยาไปทางทิศตะวันตก จุดกึ่งกลางลำเหมือง บริเวณพิกัด NB 903214 ไปทางทิศตะวันตกผ่านทุ่งนา ถึงบริเวณพิกัด NB 980218 ตามลำเหมืองไปทางทิศตะวันตก ผ่านถนนแม่ต้า - แม่ใจ บริเวณพิกัด NB 883220 ตามลำเหมืองไปทางทิศตะวันตก บริเวณพิกัด NB 882220 ไปทางทิศตะวันตกผ่านทุ่งนาจตสะพาน คสล. ข้ามลำห้วยต้อม บริเวณพิกัด NB 864219 ตามกึ่งกลางลำห้วยต้อม จดกับเส้นทาง บริเวณพิกัด NB 864219 สิ้นสุดที่ลำห้วยต้อมบรรจบกับห้วยลึก บริเวณพิกัด NB 802208 รวมระยะทางด้านทิศใต้ประมาณ 14.5 กิโลเมตร

ทิศตะวันตก ติดต่อดำบลบ้านด้า อำเภอเมืองพะเยา จังหวัดพะเยา โดยมีแนวเขตเริ่มต้นจากลำห้วยต้อมบรรจบกับห้วยลึกบริเวณพิกัด NB 802208 ไปทางทิศตะวันออกเฉียงเหนือตามกึ่งกลางห้วยลึก สิ้นสุดที่ บริเวณพิกัด NB 828230 รวมระยะทางด้านทิศตะวันตกประมาณ 3.5 กิโลเมตร

1.2 ลักษณะภูมิประเทศ

ลักษณะภูมิประเทศส่วนใหญ่ของเทศบาลตำบลบ้านต้อม เป็นที่ราบเชิงเขาอยู่บริเวณรอบกว๊านพะเยา โดยมีดอยหลวงตั้งอยู่ทางทิศตะวันตก มีแม่น้ำที่สำคัญไหลผ่าน จำนวน 1 สาย คือลำน้ำแม่ต้อม นอกจากนี้ยังมีบริเวณที่มีธรรมชาติที่สวยงามเป็นแหล่งท่องเที่ยวของประชาชนในท้องถิ่นได้แก่ ป่าหินบ่อสิบสอง ตั้งอยู่ในพื้นที่หมู่ที่ 16 ตำบลบ้านต้อม

1.3 ลักษณะภูมิอากาศ

เทศบาลตำบลบ้านต่อม ฤดูกาลแบ่งได้ 3 ฤดู

ฤดูร้อน เริ่มตั้งแต่ เดือนมีนาคม ถึงเดือนพฤษภาคม อากาศร้อนจัดในเดือนเมษายน

ฤดูฝน เริ่มตั้งแต่ เดือนมิถุนายนถึงเดือนตุลาคม ฝนตกชุกในเดือนกรกฎาคม/สิงหาคม

ฤดูหนาว เริ่มตั้งแต่ เดือนพฤศจิกายน ถึงเดือนกุมภาพันธ์ หนาวจัดในเดือนมกราคม

1.4 ลักษณะของดิน

ตำบลบ้านต่อมมีลักษณะดิน 2 ประเภท ดังนี้

- ดินเหนียว เป็นดินที่เกิดจากการทับถมของตะกอนที่น้ำพัดพามา จึงพบตามบริเวณที่ราบลุ่มน้ำอิง ดินชนิดนี้เป็นดินที่มีความอุดมสมบูรณ์สูง

- ดินตะกอนเก่า เป็นดินที่เกิดในลักษณะเดียวกับดินเหนียวเช่นกัน แต่มีการสะสมตัวของอนุภาคดินในระยะเวลาที่น้อยกว่าดินเหนียว แต่นานกว่าดินค่อนข้างใหม่ และลักษณะดินก็เป็นดินร่วนหรือดินทราย เช่นเดียวกับดินค่อนข้างใหม่ ดังนั้นจึงมีความอุดมสมบูรณ์อยู่ในระดับปานกลางถึงต่ำ

1.5 ลักษณะของแหล่งน้ำ

แหล่งน้ำสำคัญได้แก่กว๊านพะเยา มีลักษณะเป็นที่ราบก้นกระทะ เกิดจากการทรุดตัวตามแนวเลื่อนในบริเวณแนวแม่น้ำอิง นอกจากกว๊านพะเยาแล้ว ยังมีหนองน้ำต่างๆ ประมาณ 10 แห่ง มีร่องน้ำเชื่อมต่อระหว่างหนองน้ำ และมีร่องน้ำเชื่อมต่อระหว่างกว๊านกับแม่น้ำอิงในฤดูฝนจะมีพื้นที่น้ำมาก แต่ในฤดูแล้งจะมีน้ำเฉพาะในแม่น้ำอิงและบริเวณหนองต่างๆ ในปี พ.ศ. 2482 มีการสร้างประตูเก็บกักน้ำกั้นลำน้ำอิง ทำให้ เกิดแหล่งน้ำจืดขนาดใหญ่ที่สุดในภาคเหนือตอนบน ความลึก เฉลี่ย 1.93 เมตร ตำแหน่งของกว๊านพะเยาอยู่ที่ปลายด้านใต้ ของแนวภูเขาตอยห้วยน้ำขาวและแนวภูเขาตอยสันกลาง เป็นแหล่งรับน้ำจากแม่น้ำ ลำห้วย และพื้นที่โดยรอบ ด้านตะวันออก ของกว๊านพะเยาเป็นที่ตั้งของชุมชน ด้านตะวันตกเป็นที่ราบ กว้างลาดจากแนวภูเขาสูงที่กว๊านประกอไปด้วยลำธารหลายสายไหลลงสู่กว๊าน ได้แก่ ห้วยแม่ต่อม ห้วยแม่ใส น้ำแม่เรือ ห้วยแม่ต้า ห้วยแม่เหียน

1.6 ลักษณะของไม้/ป่าไม้

ตำบลบ้านต่อมมีลักษณะป่าไม้ 3 ประเภท ดังนี้

1. ป่าเต็งรัง (Dry Diptevocarps Forest) ป่าชนิดนี้จะพบได้ตามยอดเขาและสันเขาโดยเฉพาะบนสันเขาตอยหลวง พรรณไม้ที่ขึ้นอยู่ได้แก่ รัง เต็ง เหียง พลวง รกฟ้า ฯลฯ พืชพื้นล่างเป็นพวกหญ้าเพค ปรัง เป้ง ฯลฯ

2. ป่าเบญจพรรณชื้น (Misud Deciduous Forest) ป่าชนิดนี้มีความชุ่มชื้นมากกว่าป่าเต็งรัง อยู่ถัดจากป่าเต็งรังลงมาถึงบริเวณลำห้วย พรรณไม้ที่ขึ้นอยู่ได้แก่ ประดู่ แดง มะค่าโมง มะค่าแต้ ตะแบกใหญ่ ชิงชัน ยมหิน อ้อยช้าง ปออีแก้ง เสลา อินทนิล ตะเคียนหิน ชานและไม้ต่างๆ

3. ป่าดิบแล้ง (Dry Evergreen Forest) ป่าชนิดนี้จะพบตามบริเวณขุนห้วย ซึ่งพื้นดินมีความชุ่มชื้นสูงมาก พรรณไม้ที่ขึ้นอยู่จะเป็นไม้ผลัดใบ ได้แก่ ตะเคียนหมู ตะเคียนทอง มะไฟป่า ยาง จำปีป่า และหวาย

2. ด้านการเมือง/การปกครอง

2.1 เขตการปกครอง

จำนวนหมู่บ้าน

ประกอบด้วยหมู่บ้านทั้งหมดจำนวน 18 หมู่บ้าน ได้แก่

หมู่ที่ 1 บ้านร่องห้า	หมู่ที่ 2 บ้านสันตันผึ่ง
หมู่ที่ 3 บ้านสันหนองเหนียว	หมู่ที่ 4 บ้านด้อมกลาง
หมู่ที่ 5 บ้านด้อมดง	หมู่ที่ 6 บ้านด้อมดง
หมู่ที่ 7 บ้านด้อมดง	หมู่ที่ 8 บ้านห้วยทรายคำ
หมู่ที่ 9 บ้านร่องไผ่เหนือ	หมู่ที่ 10 บ้านร่องไผ่ใต้
หมู่ที่ 11 บ้านแท่นดอกไม้	หมู่ที่ 12 บ้านสันป่าจิว
หมู่ที่ 13 บ้านร่องห้าป่าสัก	หมู่ที่ 14 บ้านร่องห้าป่าจำอา
หมู่ที่ 15 บ้านร่องห้า	หมู่ที่ 16 บ้านเกษตรพัฒนา
หมู่ที่ 17 บ้านแท่นดอกไม้	หมู่ที่ 18 บ้านป่าสักร่มเย็น

2.2 การเลือกตั้ง

การบริหารการเมืองท้องถิ่น

เทศบาลตำบลบ้านด้อม เป็นราชการบริหารส่วนท้องถิ่นมีฐานะเป็นนิติบุคคล และมีโครงสร้างของเทศบาลตำบล ประกอบด้วย 2 ฝ่าย คือ

- 1) ฝ่ายสภาเทศบาลตำบลบ้านด้อม มีฐานะเป็นฝ่ายนิติบัญญัติ มีสมาชิกที่มาจากการเลือกตั้งจำนวน 2 เขต เขตละ 6 คน มีสมาชิกสภาเทศบาลตำบลบ้านด้อม จำนวน 12 คน
- 2) ฝ่ายบริหารเทศบาลตำบลบ้านด้อม มีผู้บริหาร จำนวน 1 คน คือ นายกเทศมนตรีตำบลบ้านด้อม รองนายกเทศมนตรีตำบลบ้านด้อม จำนวน 2 คน เลขานุการนายกเทศมนตรีตำบลบ้านด้อม 1 คน และมีที่ปรึกษานายกเทศมนตรีตำบลบ้านด้อม 1 คน ทำหน้าที่บริหารงานในเทศบาลตำบลให้เป็นไปตามมติข้อบังคับและแผนพัฒนาท้องถิ่น

3. ประชากร

3.1 ข้อมูลเกี่ยวกับจำนวนประชากร

จำนวนประชากร

ข้อมูลตามทะเบียนราษฎร์ ณ เดือน พฤษภาคม พ.ศ.2562

หมู่ที่	หมู่บ้าน	จำนวนประชากร									จำนวน		
		ชาย			หญิง			รวม			หลังคาเรือน		
		ปี 60	ปี 61	ปี 62	ปี 60	ปี 61	ปี 62	ปี 60	ปี 61	ปี 62	ปี 60	ปี 61	ปี 62
1	บ้านร่องห้า	409	416	428	417	416	430	826	832	858	517	523	540
2	บ้านสันตันฝั่ง	189	183	182	233	232	168	422	415	350	162	165	168
3	บ้านสันหนองเหนียว	352	360	354	384	386	386	736	746	740	263	264	263
4	บ้านต่อมกลาง	301	296	297	359	356	353	660	652	650	308	312	320
5	บ้านต่อมดง	188	190	189	231	222	219	419	412	408	146	147	150
6	บ้านต่อมดง	247	238	243	255	256	253	502	494	496	178	179	181
7	บ้านต่อมดง	341	342	337	394	399	399	735	741	736	294	298	301
8	บ้านห้วยทรายคำ	223	220	220	223	224	221	446	444	441	151	152	152
9	บ้านร่องไผ่เหนือ	330	328	328	356	355	351	686	683	679	226	230	232

หมู่ที่	หมู่บ้าน	จำนวนประชากร									จำนวน		
		ชาย			หญิง			รวม			หลังคาเรือน		
		ปี 60	ปี 61	ปี 62	ปี 60	ปี 61	ปี 62	ปี 60	ปี 61	ปี 62	ปี 60	ปี 61	ปี 62
10	บ้านร่องไผ่ใต้	341	327	325	344	341	336	685	668	661	222	224	226
11	บ้านแท่นดอกไม้	675	670	668	1,015	1,040	1,031	1,690	1,710	1,699	2,092	2,091	2,097
12	บ้านสันป่าจิว	229	225	223	249	247	246	478	472	469	125	127	127
13	บ้านร่องห้าป่าสัก	373	364	371	400	402	397	773	766	768	269	275	280
14	บ้านร่องห้าป่าฉา	351	337	335	380	387	391	731	724	729	436	442	445
15	บ้านร่องห้า	324	326	314	368	372	365	692	698	679	279	280	283
16	บ้านเกษตรพัฒนา	191	185	191	166	168	173	357	353	364	248	250	251
17	บ้านแท่นดอกไม้	560	572	597	663	675	688	1,223	1,247	1,285	799	825	864
18	บ้านป่าสักร่มเย็น	189	193	189	200	205	199	389	398	388	156	158	158
รวมทั้งสิ้น		5,813	5,772	5,791	6,637	6,683	6,606	12,450	12,455	12,397	6,871	6,942	7,038

3.2 ช่วงอายุและจำนวนประชากร

จำนวนประชากรเยาวชน อายุต่ำกว่า 18 ปี	ชาย	1,017	คน	หญิง	923	คน
จำนวนประชากร อายุ 18-60 ปี	ชาย	3,704	คน	หญิง	4,484	คน
จำนวนประชากรผู้สูงอายุ อายุมากกว่า 60 ปี	ชาย	1,064	คน	หญิง	1,270	คน

4. สภาพทางสังคม

4.1 การศึกษา

สถานศึกษา	ประเภท	ที่ตั้ง	จำนวนครู	จำนวนนักเรียน		
				ชาย	หญิง	รวม
ศูนย์พัฒนาเด็กเล็กบ้านร่องห้า	ศูนย์พัฒนาเด็กเล็ก	ม.1 ต.บ้านต้อม	3	23	18	41
ศูนย์พัฒนาเด็กเล็กบ้านต้อมดง	ศูนย์พัฒนาเด็กเล็ก	ม.7 ต.บ้านต้อม	3	15	16	31
ศูนย์พัฒนาเด็กเล็กบ้านร่องไผ่	ศูนย์พัฒนาเด็กเล็ก	ม.9 ต.บ้านต้อม	2	12	9	21
โรงเรียนบ้านร่องห้า	มัธยมศึกษา/ขยายโอกาส	ม.1 ต.บ้านต้อม	21	101	78	179
โรงเรียนบ้านต้อม	มัธยมศึกษา/ขยายโอกาส	ม.12 ต.บ้านต้อม	22	92	77	169
โรงเรียนไชยพันธ์พงษ์พิทยาศาสตร์	ประถมศึกษา	ม.17 ต.บ้านต้อม	40	342	280	622
วิทยาลัยเทคนิคพะเยา	โรงเรียนอาชีวศึกษา	ม.11 ต.บ้านต้อม	82	1,969	727	2,656
วิทยาลัยพยาบาลบรมราชชนนี	อุดมศึกษา	ม.11 ต.บ้านต้อม	42	34	373	407
ศูนย์ กศน.พะเยา	การศึกษานอกโรงเรียน	ม.11 ต.บ้านต้อม	26	1,107	523	1,630

4.2 สาธารณสุข

ลำดับที่	สถานที่	ประเภท	ที่ตั้ง	จำนวนบุคลากร	
				เจ้าหน้าที่สาธารณสุข	พนักงานจ้าง
1	โรงพยาบาลจังหวัดพะเยา	โรงพยาบาลของรัฐ	ม.11 ต.บ้านต้อม	536	692
2	รพ.สต.ตำบลบ้านต้อม	รพ.สต.	ม.4 ต.บ้านต้อม	8	4

4.3 การสังคมสงเคราะห์

ข้อมูลผู้ได้รับการจัดสวัสดิการ

หมู่ที่	ผู้สูงอายุ		ผู้พิการ		ผู้ป่วยเอดส์		รวม
	ชาย	หญิง	ชาย	หญิง	ชาย	หญิง	
1	55	60	7	5	0	3	130
2	40	52	11	15	4	1	123
3	76	98	11	15	4	1	205
4	51	89	13	17	1	5	176
5	37	61	12	7	1	0	118
6	55	63	5	10	3	2	138
7	83	108	14	17	0	5	227
8	50	52	14	9	1	4	130
9	63	71	13	8	2	4	161
10	75	75	12	13	2	9	186
11	50	72	9	10	0	0	141
12	34	48	11	7	3	2	105
13	61	79	9	6	1	5	161
14	36	59	9	7	3	3	117
15	45	72	10	12	3	3	145
16	35	31	10	2	1	3	82
17	53	81	5	11	3	1	154
18	20	29	4	4	3	4	64
รวม	919	1,200	179	175	35	55	2,563

แหล่งข้อมูล : งานพัฒนาชุมชน (ข้อมูล ณ เดือน มิถุนายน 2562)

5.ระบบบริการพื้นฐาน

5.1 การคมนาคมขนส่ง

เส้นทางคมนาคมและการขนส่งของเทศบาลตำบลบ้านต้อม มีความสะดวกสบายทั้งการติดต่อในแต่ ละหมู่บ้านของเทศบาลตำบลบ้านต้อม และพื้นที่ใกล้เคียงจะมีถนนลาดยางเชื่อมต่อกันทำให้การสัญจรไปมา สะดวกสบาย ดังนี้

1. ทางหลวงแผ่นดิน สายพหลโยธิน (สายพะเยา-เชียงราย) ผ่านหมู่ที่ 1,11,13,14,15,17,18
2. ถนน สปก. จากหมู่ที่ 13 ผ่านหมู่ที่ 16 ไปจดห้วยบง
3. ถนนทางหลวงชนบท เชื่อมต่อจากทางหลวงแผ่นดิน สายพหลโยธิน จากหมู่ที่ 15 ผ่าน หมู่ที่ 2 , 12 , 4 ไปเชื่อมต่อถนนแขวงการทางพะเยา หมายเลข 1193 สายแม่ณาเรือ – แม่ใจ
4. ถนนแขวงการทางพะเยา หมายเลข 1193 สายแม่ณาเรือ – แม่ใจ ผ่านหมู่ที่ 4 , 9
5. ถนนที่เชื่อมต่อจากถนนแขวงการทางพะเยา หมายเลข 1193 สายแม่ณาเรือ – แม่ใจ ผ่านหมู่ที่ 4 , 9 จำนวน 2 สาย คือ
 - ถนนสาย อบจ.พะเยา จากหมู่ที่ 9 ผ่านหมู่ที่ 10 ไปจดถนนแขวงการทางพะเยา ในเขตพื้นที่ตำบลบ้านต้า
 - ถนนสาย อบจ.พะเยา สายบ้านต้อมกลาง – บ้านต้อมใน ตำบลสันป่าม่วง สำหรับถนนที่ใช้สัญจรไปมาในหมู่บ้านส่วนใหญ่เป็นถนนคอนกรีตเป็นหลัก โดยจะมีถนน ลูกรังเป็นถนนที่ใช้สัญจรเข้าสู่พื้นที่การเกษตร

5.2 การไฟฟ้า

- คริวเรือนในเขตพื้นที่เทศบาลตำบลบ้านต้อม มีไฟฟ้าใช้ครบทุกครัวเรือน โดยในเขตพื้นที่ตำบลบ้าน ต้อมเป็นที่ตั้งของสำนักงานการไฟฟ้าส่วนภูมิภาคจังหวัดพะเยา ตำบลบ้านต้อม อำเภอเมือง จังหวัดพะเยา

5.3 การประปา

แหล่งน้ำที่สำคัญของตำบลบ้านต้อม ประกอบด้วย

1. กว๊านพะเยา ซึ่งเป็นบึงและแหล่งเพาะพันธุ์ปลาน้ำจืดขนาดใหญ่ของจังหวัดพะเยา
2. อ่างเก็บน้ำห้วยลึก พื้นที่รับน้ำในฤดูฝน 536 ไร่ ฤดูแล้ง 100 ไร่ หมู่บ้านที่ได้รับ ประโยชน์จากการใช้น้ำ หมู่ที่ 5 , 6 , 7 , 8 , 9 , 10
3. ฝาย จำนวน 14 แห่ง
4. บ่อน้ำตื้นจำนวน 1,106 แห่ง
5. บ่อโยก จำนวน 14 แห่ง
6. ระบบประปา จำนวน 9 แห่ง แยกเป็น
 - ประปาหมู่บ้าน จำนวน 9 แห่ง (ประปาผิวดิน 3 แห่ง และประปาบาดาล 6 แห่ง)
 - ประปาภูเขา จำนวน 1 แห่ง

5.4 โทรศัพท์ ด้วยเทคโนโลยีที่ทันสมัยมากขึ้นทำให้ในปัจจุบันประชาชนใช้บริการโทรศัพท์มือถือมากขึ้น ส่งผลให้การใช้งานโทรศัพท์สาธารณะลดลง ทำให้พบเห็นตู้โทรศัพท์ที่สามารถใช้งานได้ลดลง ปรากฏการณ์ใช้งานโทรศัพท์ ดังนี้ โทรศัพท์บ้าน / โทรศัพท์มือถือ

5.5 ประชาสัมพันธ์/การสื่อสาร/การขนส่งวัสดุ ครุภัณฑ์

- ที่ทำการประชาสัมพันธ์จังหวัดพะเยา ตั้งอยู่ในพื้นที่ หมู่ที่ 11 ตำบลบ้านต๋อม อำเภอเมือง จังหวัดพะเยา
- การขนส่งวัสดุครุภัณฑ์จากภาคเอกชน / ทางออนไลน์

6. ระบบเศรษฐกิจ

6.1 การเกษตร มีการทำนาปลูกข้าวเป็นพืชหลัก ปลูกข้าวเจ้า คิดเป็นร้อยละ 65 ของพื้นที่ทั้งหมด และปลูกข้าวเหนียว คิดเป็นร้อยละ 35 ของพื้นที่ทั้งหมด ส่วนพืชรอง

พืชสวน ได้แก่ ยางพารา ลำไย มะม่วง

พืชไร่ ได้แก่ ข้าวโพด มันสำปะหลัง

6.2 การประมง มีการทำประมงพื้นบ้าน บริเวณกว๊านพะเยาฝั่งทิศตะวันตก

6.3 การปศุสัตว์ มีการเลี้ยงโค กระบือ เป็นหลัก และมีการเลี้ยงสุกร ไก่พันธุ์ไข่ ไก่พื้นเมืองในบางพื้นที่ของตำบลบ้านต๋อม

6.4 การบริการ

หน่วยธุรกิจในพื้นที่เทศบาลตำบลบ้านต๋อม

- หอพัก	33 แห่ง	- โรงแรม	4 แห่ง
- ปั้มน้ำมัน	3 แห่ง	- ตลาด	3 แห่ง
- โรงสี	21 แห่ง		
- ร้านค้า	45 แห่ง		

6.5 การท่องเที่ยว

สถานที่ท่องเที่ยว

1. วัดพระธาตุจอมทอง ตั้งอยู่ หมู่ที่ 17 ตำบลบ้านต๋อม
2. หาดอิงกว๊าน ตั้งอยู่ หมู่ที่ 2 , 3 ตำบลบ้านต๋อม
3. ป่าหินป่อสึบสอง ตั้งอยู่ หมู่ที่ 16 ตำบลบ้านต๋อม
4. วังมัจฉา ตั้งอยู่ หมู่ที่ 5 , 6 ตำบลบ้านต๋อม

6.6 การพาณิชย์/กลุ่มอาชีพ

กลุ่มมวลชนจัดตั้ง: เรียงลำดับตามวันที่จดทะเบียนกลุ่มฯ

1. กองทุนข้าว หมู่ 18 ต.บ้านต๋อม อ.เมือง จ.พะเยา
2. กลุ่มฅาปนกิจศพ หมู่ 12 ต.บ้านต๋อม อ.เมือง จ.พะเยา
3. กองทุนข้าว หมู่ 12 ต.บ้านต๋อม อ.เมือง จ.พะเยา
4. กลุ่มออมทรัพย์ หมู่ 12 ต.บ้านต๋อม อ.เมือง จ.พะเยา
5. กลุ่มจักสานผักตบชวา หมู่ 12 ต.บ้านต๋อม อ.เมือง จ.พะเยา
6. กองทุนเงินล้าน หมู่ 12 ต.บ้านต๋อม อ.เมือง จ.พะเยา
7. กลุ่มเลี้ยงไก่พื้นเมือง หมู่ 4 ต.บ้านต๋อม อ.เมือง จ.พะเยา
8. กลุ่มทำพริกป่น – ถั่วลิสงป่น หมู่ 4 ต.บ้านต๋อม อ.เมือง จ.พะเยา
9. กลุ่มเลี้ยงโคและผลิตภัณฑ์โค หมู่ 4 ต.บ้านต๋อม อ.เมือง จ.พะเยา
10. กองทุนหมู่บ้านต๋อมกลาง หมู่ 4 ต.บ้านต๋อม อ.เมือง จ.พะเยา
11. กลุ่มประมงพื้นบ้าน หมู่ 3 ต.บ้านต๋อม อ.เมือง จ.พะเยา
12. กลุ่มนาบัว สวนผสม หมู่ 3 ต.บ้านต๋อม อ.เมือง จ.พะเยา
13. กลุ่มโรงน้ำดื่ม – ฅนาคารข้าว หมู่ 3 ต.บ้านต๋อม อ.เมือง จ.พะเยา
14. กลุ่มผลิตภัณฑ์กล้วยฅาบ หมู่ 3 ต.บ้านต๋อม อ.เมือง จ.พะเยา
15. กลุ่มปศุสัตว์ไร่นาสวนผสม หมู่ 3 ต.บ้านต๋อม อ.เมือง จ.พะเยา
16. กลุ่มฅนาคารข้าว หมู่ 5 ต.บ้านต๋อม อ.เมือง จ.พะเยา
17. กลุ่มส่งเสริมปุ๋ยอินทรีย์ หมู่ 5 ต.บ้านต๋อม อ.เมือง จ.พะเยา
18. กลุ่มเกษตรกรรมทางเลือก หมู่ 5 ต.บ้านต๋อม อ.เมือง จ.พะเยา
19. เศรษฐกิจพอเพียง (เพาะเห็ดฟางฯ) หมู่ 5 ต.บ้านต๋อม อ.เมือง จ.พะเยา
20. กลุ่มจักสานผักตบชวา , ตัดเย็บเสื้อผ้า หมู่ 5 ต.บ้านต๋อม อ.เมือง จ.พะเยา
21. กลุ่มออมทรัพย์หมู่บ้าน หมู่ 1 ต.บ้านต๋อม อ.เมือง จ.พะเยา
22. กลุ่มจิ้งหรีด หมู่ 13 ต.บ้านต๋อม อ.เมือง จ.พะเยา
23. กลุ่มออมทรัพย์หมู่บ้าน หมู่ 13 ต.บ้านต๋อม อ.เมือง จ.พะเยา
24. กลุ่มเย็บผ้า หมู่ 13 ต.บ้านต๋อม อ.เมือง จ.พะเยา
25. กลุ่มผ้าเช็ดเท้า หมู่ 9 ต.บ้านต๋อม อ.เมือง จ.พะเยา
26. กลุ่มออมทรัพย์หมู่บ้าน หมู่ 15 ต.บ้านต๋อม อ.เมือง จ.พะเยา
27. กลุ่มจักสานผักตบชวา หมู่ 15 ต.บ้านต๋อม อ.เมือง จ.พะเยา
28. กลุ่มผลิตภัณฑ์จากผักตบชวา หมู่ 7 ต.บ้านต๋อม อ.เมือง จ.พะเยา
29. กลุ่มเลี้ยงโคเนื้อ หมู่ 7 ต.บ้านต๋อม อ.เมือง จ.พะเยา
30. กองทุนหมู่บ้านต๋อมดง หมู่ 6 ต.บ้านต๋อม อ.เมือง จ.พะเยา
31. กลุ่มปลูกถั่วลิสง หมู่ 6 ต.บ้านต๋อม อ.เมือง จ.พะเยา
32. ฅนาคารข้าวหมู่ที่ 6 บ้านต๋อมดง หมู่ 6 ต.บ้านต๋อม อ.เมือง จ.พะเยา
33. ชมรม อสม. ตำบลบ้านต๋อม หมู่ 12 ต.บ้านต๋อม อ.เมือง จ.พะเยา

34. กลุ่มไม้กวาดดอกหญ้าผู้สูงอายุ หมู่ 9 ต.บ้านต๋อม อ.เมือง จ.พะเยา
35. เยาวชนคนรักырร่องไผ่ หมู่ 9 ต.บ้านต๋อม อ.เมือง จ.พะเยา
36. กลุ่มออมทรัพย์จักสานผักตบชวา หมู่ 6 ต.บ้านต๋อม อ.เมือง จ.พะเยา
37. กลุ่มฮักไก่อชน หมู่ 17 ต.บ้านต๋อม อ.เมือง จ.พะเยา
38. กลุ่มกองทุนปุ๋ยชีวภาพ หมู่ 8 ต.บ้านต๋อม อ.เมือง จ.พะเยา
39. กลุ่มสวัสดิการชุมชน หมู่ 4 ต.บ้านต๋อม อ.เมือง จ.พะเยา
40. กลุ่มเบเกอร์รี่ / แปรรูปอาหาร หมู่ 4 ต.บ้านต๋อม อ.เมือง จ.พะเยา
41. กลุ่มเลี้ยงสัตว์ตามแนวเศรษฐกิจพอเพียง หมู่ 6 ต.บ้านต๋อม อ.เมือง จ.พะเยา
42. กองทุนเงินล้าน หมู่ 2 ต.บ้านต๋อม อ.เมือง จ.พะเยา
43. กลุ่มจักสานผักตบชวา หมู่ 2 ต.บ้านต๋อม อ.เมือง จ.พะเยา
44. กลุ่มนาบัว หมู่ 2 ต.บ้านต๋อม อ.เมือง จ.พะเยา
45. ผู้สูงอายุอายุตำบลบ้านต๋อม หมู่ 7 ต.บ้านต๋อม อ.เมือง จ.พะเยา
46. สภาเด็กและเยาวชนตำบลบ้านต๋อม หมู่ 9 ต.บ้านต๋อม อ.เมือง จ.พะเยา
47. ศูนย์พัฒนาครอบครัวตำบลบ้านต๋อม หมู่ 4 ต.บ้านต๋อม อ.เมือง จ.พะเยา
48. กลุ่มแม่บ้านตำบลบ้านต๋อม หมู่ 4 ต.บ้านต๋อม อ.เมือง จ.พะเยา

7. ศาสนา ประเพณี วัฒนธรรม

7.1 การนับถือศาสนา

สถาบันและองค์การทางศาสนา

ประชาชนในตำบลร้อยละ 98 นับถือศาสนาพุทธ และศาสนาอื่นประมาณร้อยละ 2 โดยมีวัดจำนวน 7 แห่ง สำนักสงฆ์ จำนวน 1 แห่ง และโบสถ์คริสต์จักร จำนวน 1 แห่ง โดยมีรายละเอียดดังนี้

ลำดับที่	สถานที่	ที่ตั้ง
1	วัดบ้านร่องห้า	ม.1 ต.บ้านต๋อม อ.เมืองพะเยา จ.พะเยา
2	วัดต๋อมใต้ศรีมณฑล	ม.3 ต.บ้านต๋อม อ.เมืองพะเยา จ.พะเยา
3	วัดต๋อมกลาง	ม.4 ต.บ้านต๋อม อ.เมืองพะเยา จ.พะเยา
4	วัดต๋อมดง	ม.5 ต.บ้านต๋อม อ.เมืองพะเยา จ.พะเยา
5	วัดห้วยทรายคำ	ม.8 ต.บ้านต๋อม อ.เมืองพะเยา จ.พะเยา
6	วัดบ้านร่องไผ่	ม.10 ต.บ้านต๋อม อ.เมืองพะเยา จ.พะเยา
7	วัดพระธาตุจอมทอง	ม.11 ต.บ้านต๋อม อ.เมืองพะเยา จ.พะเยา
8	สำนักสงฆ์ปฏิรูป	ม.16 ต.บ้านต๋อม อ.เมืองพะเยา จ.พะเยา
9	โบสถ์คริสต์จักร	ม.17 ต.บ้านต๋อม อ.เมืองพะเยา จ.พะเยา

7.2 ประเพณีและงานประจำปี

1. ประเพณีไหว้พระธาตุจอมทอง จัดขึ้นในวันเพ็ญเดือน 4 ของทุกปี
2. ประเพณีไหว้พระเจ้าตนหลวง จัดขึ้นในวันเพ็ญเดือน 6 ประมาณเดือน พฤษภาคม ของทุกปี
3. ประเพณีเลี้ยงผีขุนน้ำ จัดขึ้นในวันที่ 16 เดือน เมษายน ของทุกปี
4. ประเพณีลอยกระทง (ยี่เป็ง) จัดขึ้นในวันเพ็ญเดือนยี่เหนื่อ (เดือน พฤศจิกายน)
5. งานประเพณีสลากภัต จัดขึ้นในวันเพ็ญเดือนสิบสองเหนื่อ จนถึงเดือนเกี่ยวดั้น ประมาณเดือนกันยายน จนถึงเดือนพฤศจิกายน ของทุกปี
6. แห่เทียนพรรษา จัดขึ้นในวันอาสาฬหบูชาหรือ วันเพ็ญเดือนแปด ของทุกปี
7. งานสักการะบวงสรวงพ่อขุนงำเมือง จัดขึ้นในวันที่ 5 เดือน มีนาคม ของทุกปี
8. งานประเพณีกินข้าวใหม่ น้ำหวาน จัดขึ้นในเดือนมกราคม ของทุกปี

7.3 ภูมิปัญญาท้องถิ่น

1. หมอเมืองพื้นบ้าน การดูแลสุขภาพของคนในชุมชนโดยใช้สมุนไพร โดยนายแก้ว คำลือ อายุ 86 ปี ที่ตั้ง 14 หมู่ 13 ต.บ้านต๋อม อ.เมือง จ.พะเยา
2. ลานผญาสืบสานศิลปะล้านนาตำบลบ้านต๋อม สอนศิลปะการต่อสู้และป้องกันตัวโบราณ โดยนายสุรชัย มูลเชื้อ อายุ 66 ปี ที่ตั้ง 98 หมู่ 4 ต.บ้านต๋อม อ.เมือง จ.พะเยา
3. ประชาญ์พื้นบ้าน สอนภูมิปัญญาท้องถิ่นต่างๆให้กับชาวบ้านในชุมชน โดยนายน้อย ศรีนิล อายุ 79 ปี ที่ตั้ง 95 หมู่ 6 ต.บ้านต๋อม อ.เมือง จ.พะเยา

7.4 สินค้าพื้นเมืองและของที่ระลึก

1. ผลิตภัณฑ์จากผักตบชวา จำหน่ายกระเป่าและผลิตภัณฑ์ต่างๆจากผักตบชวา ที่ตั้ง 62/1 หมู่ 7 ต.บ้านต๋อม อ.เมือง จ.พะเยา
2. พรมเช็ดเท้ารูปการ์ตูน จำหน่ายพรมเช็ดเท้ารูปการ์ตูนต่างๆ ที่ตั้ง บ้านร่องไผ่หมู่ที่ 10 ต.บ้านต๋อม อ.เมือง จ.พะเยา

8. ทรัพยากรธรรมชาติ

8.1 น้ำ

- 8.1.1 แหล่งน้ำจืดขนาดใหญ่ กว๊านพะเยา
- 8.1.2 อ่างเก็บน้ำ
 - อ่างเก็บน้ำห้วยส้ม
 - อ่างเก็บน้ำห้วยลิก
 - อ่างเก็บน้ำห้วยบง
- 8.1.3 ลำน้ำ
 - ลำน้ำห้วยบง
 - ลำน้ำห้วยลิก
 - ลำน้ำร่องอ้อ
 - ลำน้ำแม่ต๋อม
 - ลำน้ำห้วยเคียน
 - ลำน้ำห้วยส้ม

- ลำน้ำร่องห้า
- ลำน้ำห้วยเกียง

8.1.3 สระประปา สระประปาหมู่ที่ 16 ตำบลบ้านต๋อม

8.2 ป่าไม้

อุทยานแห่งชาติดอยหลวง

8.3 ภูเขา

ดอยหลวง

8.4 คุณภาพของทรัพยากรธรรมชาติ โดยสภาพทั่วไปพื้นที่ตำบลบ้านต๋อมมีความอุดมสมบูรณ์ของทรัพยากรธรรมชาติ

ส่วนที่ 2

ยุทธศาสตร์องค์กรปกครองส่วนท้องถิ่น

ส่วนที่ ๒ ยุทธศาสตร์องค์กรปกครองส่วนท้องถิ่น

๑. ความสัมพันธ์ระหว่างแผนพัฒนาระดับมหภาค

๑.๑ แผนยุทธศาสตร์ชาติ ๒๐ ปี (พ.ศ. ๒๕๖๑ – ๒๕๘๐)

โดยที่รัฐธรรมนูญแห่งราชอาณาจักรไทย มาตรา ๖๕ กำหนดให้รัฐพึงจัดให้มียุทธศาสตร์ชาติเป็นเป้าหมายการพัฒนาประเทศอย่างยั่งยืน ตามหลักธรรมาภิบาลเพื่อใช้เป็นกรอบในการจัดทำแผนต่าง ๆ ให้สอดคล้องและบูรณาการกันเพื่อให้เกิดเป็นพลังผลักดันร่วมกันไปสู่เป้าหมายดังกล่าว โดยให้เป็นไปตามที่กำหนดในกฎหมายว่าด้วยการจัดทำยุทธศาสตร์ชาติ และต่อมาได้มีการตราพระราชบัญญัติการจัดทำยุทธศาสตร์ชาติ พ.ศ. ๒๕๖๐ โดยกำหนดให้มีการแต่งตั้งคณะกรรมการยุทธศาสตร์ชาติ เพื่อรับผิดชอบในการจัดทำร่างยุทธศาสตร์ชาติ กำหนดวิธีการมีส่วนร่วมของประชาชนในการจัดทำร่างยุทธศาสตร์ชาติ ในการติดตาม การตรวจสอบ และการประเมินผล รวมทั้ง กำหนดมาตรการส่งเสริมและสนับสนุนให้ประชาชนทุกภาคส่วนดำเนินการให้สอดคล้องกับยุทธศาสตร์ชาติ

ยุทธศาสตร์ชาติ ๒๐ ปี (พ.ศ.๒๕๖๑ – ๒๕๘๐) เป็นยุทธศาสตร์ชาติฉบับแรกของประเทศไทยตามรัฐธรรมนูญแห่งราชอาณาจักรไทย ซึ่งจะต้องนำไปสู่การปฏิบัติเพื่อให้ประเทศไทยบรรลุวิสัยทัศน์

วิสัยทัศน์ ประเทศไทย คือ

“ ประเทศไทยมีความมั่นคง มั่งคั่ง ยั่งยืน เป็นประเทศที่พัฒนาแล้ว ด้วยการพัฒนาตามหลักปรัชญาของเศรษฐกิจพอเพียง ”

มั่นคง

- มีความมั่นคงปลอดภัยจากภัยและการเปลี่ยนแปลงทั้งภายในประเทศและภายนอกประเทศ และมีความมั่นคงในทุกมิติ ทั้งมิติเศรษฐกิจ สังคม สิ่งแวดล้อม และการเมือง
- ประเทศมีความมั่นคงในเอกราชและอธิปไตย
- สังคมมีความปรองดองและความสามัคคี ประชาชนมีความมั่นคงในชีวิต มีงานและรายได้ที่มั่นคง มีที่อยู่อาศัยและความปลอดภัยในชีวิตทรัพย์สิน
- มีความมั่นคงของอาหาร พลังงาน และน้ำ

มั่งคั่ง

- ประเทศไทยมีการขยายตัวของเศรษฐกิจอย่างต่อเนื่องยกระดับเข้าสู่กลุ่มประเทศรายได้สูง ความเหลื่อมล้ำของการพัฒนาลดลง ประชากรได้รับผลประโยชน์จากการพัฒนาอย่างเท่าเทียมกัน
- เศรษฐกิจมีความสามารถในการแข่งขันสูง สร้างเศรษฐกิจและสังคมแห่งอนาคต และเป็นจุดสำคัญของการเชื่อมโยงในภูมิภาคทั้งการคมนาคมขนส่ง การผลิต การค้า การลงทุน
- มีความสมบูรณ์ในทุนที่สามารถสร้างการพัฒนาต่อเนื่อง อาทิ ทุนมนุษย์ ทุนทางปัญญา ทุนทางการเงินและทุนอื่น ๆ

ยั่งยืน

- การพัฒนาที่สามารถสร้างความเจริญด้านรายได้ และคุณภาพชีวิตของประชาชนอย่างต่อเนื่อง โดยไม่ใช่ทรัพยากรธรรมชาติเกินพอดี ไม่สร้างมลภาวะต่อสิ่งแวดล้อม
- มีการผลิตและการบริโภคเป็นมิตรกับสิ่งแวดล้อมและสอดคล้องกับกฎระเบียบของประชาคมโลก
- คนมีความรับผิดชอบต่อสังคม มุ่งประโยชน์ส่วนรวมอย่างยั่งยืน ทุกภาคส่วนในสังคมยึดถือและปฏิบัติตามหลักปรัชญาของเศรษฐกิจพอเพียง

เป้าหมายการพัฒนาประเทศ คือ

“ประเทศชาติมั่นคง ประชาชนมีความสุข เศรษฐกิจพัฒนาอย่างต่อเนื่อง สังคมเป็นธรรม
ฐานทรัพยากรธรรมชาติยั่งยืน”

การพัฒนาประเทศในช่วงระยะเวลาของยุทธศาสตร์ชาติ จะมุ่งเน้นการสร้างสมดุลระหว่างการพัฒนา เศรษฐกิจ สังคม และสิ่งแวดล้อม โดยประกอบด้วย ๖ ยุทธศาสตร์ ได้แก่

๑. ยุทธศาสตร์ชาติด้านความมั่นคง

มีเป้าหมายการพัฒนาที่สำคัญ คือ ประเทศชาติมั่นคง ประชาชนมีความสุข เน้นการบริหารจัดการ สภาวะแวดล้อมของประเทศให้มีความมั่นคง ปลอดภัย เอกราช อธิปไตย และมีความสงบเรียบร้อยในทุก ระดับ ตั้งแต่ระดับชาติ สังคม ชุมชน มุ่งเน้นการพัฒนาคน เครื่องมือ เทคโนโลยี และระบบฐานข้อมูลขนาดใหญ่ให้มีความพร้อมสามารถรับมือกับภัยคุกคามและภัยพิบัติได้ทุกรูปแบบ และทุกระดับความรุนแรง ควบคู่ ไปกับการป้องกันและแก้ไขปัญหาด้านความมั่นคงที่มีอยู่ในปัจจุบัน และที่อาจจะเกิดขึ้นในอนาคต ใช้กลไก การแก้ไขปัญหาแบบบูรณาการทั้งกับส่วนราชการ ภาคเอกชน ประชาสังคม และองค์กรที่ไม่ใช่รัฐรวมถึง ประเทศเพื่อนบ้านและมิตรประเทศทั่วโลกบนพื้นฐานของหลักธรรมาภิบาล

ตัวชี้วัด

- (๑) ความสุขของประชากรไทย
- (๒) ความมั่นคงปลอดภัยของประเทศ
- (๓) ความพร้อมของกองทัพ หน่วยงานด้านความมั่นคง และการมีส่วนร่วมของภาครัฐ ภาคเอกชน และภาคประชาชนในการป้องกันและแก้ไขปัญหาความมั่นคง
- (๔) บทบาทและการยอมรับในด้านความมั่นคงของไทยในประชาคมระหว่างประเทศ
- (๕) ประสิทธิภาพการบริหารจัดการความมั่นคงแบบองค์รวม

โดยประเด็นยุทธศาสตร์ชาติด้านความมั่นคง ประกอบด้วย ๕ ประเด็น ได้แก่

๑. การรักษาความสงบภายในประเทศ เพื่อสร้างเสริมความสงบเรียบร้อยและสันติสุขให้เกิดขึ้นกับประเทศชาติบ้านเมือง
๒. การป้องกันและแก้ไขปัญหามีผลกระทบต่อความมั่นคง เพื่อแก้ไขปัญหาเดิม และป้องกันไม่ให้เกิดปัญหาใหม่เกิดขึ้น
๓. การพัฒนาศักยภาพของประเทศให้พร้อมเผชิญภัยคุกคามที่กระทบต่อความมั่นคงของชาติ เพื่อยกระดับขีดความสามารถของกองทัพและหน่วยงานด้านความมั่นคง
๔. การบูรณาการความร่วมมือด้านความมั่นคงกับอาเซียนและนานาชาติ รวมถึงองค์กรภาครัฐและที่มิใช่ภาครัฐ เพื่อสร้างเสริมความสงบสุข สันติสุข ความมั่นคงและความเจริญก้าวหน้า ให้กับประเทศชาติ ภูมิภาค และโลกอย่างยั่งยืน
๕. การพัฒนากลไกการบริหารจัดการความมั่นคงแบบองค์รวม เพื่อให้กลไกสำคัญต่าง ๆ ทำงานได้อย่างมีประสิทธิภาพ มีการใช้หลักธรรมาภิบาล และการบังคับใช้กฎหมายอย่างเคร่งครัด

๒. ยุทธศาสตร์ชาติด้านการสร้างความสามารถในการแข่งขัน

มีเป้าหมายการพัฒนาที่มุ่งเน้นการยกระดับศักยภาพของประเทศในหลากหลายมิติ บนพื้นฐานแนวคิด ๓ ประการ ได้แก่ (๑) ต่อยอดอดีต (๒) ปรับปัจจุบัน (๓) สร้างคุณค่าใหม่ในอนาคต

ตัวชี้วัด

- (๑) รายได้ประชาชาติ การขยายตัวของผลิตภัณฑ์มวลรวมภายในประเทศ และการกระจายรายได้
- (๒) ผลผลิตภาพการผลิตของประเทศทั้งในปัจจัยการผลิตและแรงงาน
- (๓) การลงทุนเพื่อการวิจัยและพัฒนา
- (๔) ความสามารถในการแข่งขันของประเทศ

โดยประเด็นยุทธศาสตร์ชาติด้านการสร้างความสามารถในการแข่งขัน ประกอบด้วย ๕ ประเด็น ได้แก่

๑. การเกษตรสร้างมูลค่า ให้ความสำคัญกับการเพิ่มผลผลิตภาพการผลิตทั้งเชิงปริมาณและมูลค่า และความหลากหลายของสินค้าเกษตร
๒. อุตสาหกรรมและบริการแห่งอนาคต โดยสร้างอุตสาหกรรมและบริการแห่งอนาคตที่ขับเคลื่อนประเทศไทยไปสู่ประเทศที่พัฒนาแล้วด้วยนวัตกรรมและเทคโนโลยีแห่งอนาคต
๓. สร้างความหลากหลายด้านการท่องเที่ยว โดยการรักษาการเป็นจุดหมายปลายทางที่สำคัญของการท่องเที่ยวระดับโลกที่ดึงดูดนักท่องเที่ยวทุกระดับและเพิ่มสัดส่วนของนักท่องเที่ยวที่มีคุณภาพสูง

๔. โครงสร้างพื้นฐาน เชื่อมไทย เชื่อมโลก ครอบคลุมถึงโครงสร้างพื้นฐานทางกายภาพในด้านโครงข่ายคมนาคม พื้นที่และเมือง รวมถึงเทคโนโลยี ตลอดจนโครงสร้างพื้นฐานทางเศรษฐกิจ
๕. พัฒนาเศรษฐกิจบนพื้นฐานผู้ประกอบการยุคใหม่ สร้างและพัฒนาผู้ประกอบการยุคใหม่ ที่มีทักษะและจิตวิญญาณของการเป็นผู้ประกอบการที่มีความสามารถในการแข่งขันและมีอัตลักษณ์ชัดเจน

๓. ยุทธศาสตร์ชาติด้านการพัฒนาและเสริมสร้างศักยภาพทรัพยากรมนุษย์

มีเป้าหมายการพัฒนาที่สำคัญเพื่อพัฒนาคนในทุกมิติและในทุกช่วงวัยให้เป็นคนดี เก่ง และมีคุณภาพ

ตัวชี้วัด

- (๑) การพัฒนาคุณภาพชีวิต สุขภาวะ และความเป็นอยู่ที่ดีของคนไทย
- (๒) ผลสัมฤทธิ์ทางการศึกษาและการเรียนรู้ตลอดชีวิต
- (๓) การพัฒนาสังคมและครอบครัวไทย

โดยประเด็นยุทธศาสตร์ชาติด้านการพัฒนาและเสริมสร้างศักยภาพทรัพยากรมนุษย์

ประกอบด้วย ๗ ประเด็น ได้แก่

๑. การปรับเปลี่ยนค่านิยมและวัฒนธรรม มุ่งเน้นให้สถาบันทางสังคมร่วมปลูกฝังค่านิยมและวัฒนธรรมที่พึงประสงค์
๒. การพัฒนาศักยภาพคนตลอดช่วงชีวิต มุ่งเน้นการพัฒนาคนเชิงคุณภาพในทุกช่วงวัย
๓. ปฏิรูปกระบวนการเรียนรู้ที่ตอบสนองต่อการเปลี่ยนแปลงในศตวรรษที่ ๒๑ มุ่งเน้นผู้เรียนให้มีทักษะการเรียนรู้และมีใจใฝ่เรียนรู้ตลอดเวลา
๔. การตระหนักถึงพหุปัญญาของมนุษย์ที่หลากหลาย
๕. การเสริมสร้างให้คนไทยมีสุขภาวะที่ดี ครอบคลุมทั้งด้านกาย ใจ สติปัญญา และสังคม
๖. การสร้างสภาพแวดล้อมที่เอื้อต่อการพัฒนาและเสริมสร้างศักยภาพทรัพยากรมนุษย์
๗. การเสริมสร้างศักยภาพการกีฬาในการสร้างคุณค่าทางสังคมและพัฒนาประเทศ

๔. ยุทธศาสตร์ชาติด้านการสร้างโอกาสและความเสมอภาคทางสังคม

มีเป้าหมายการพัฒนาที่สำคัญที่ให้ความสำคัญการดึงเอาพลังของภาคส่วนต่าง ๆ ทั้งภาคเอกชน ประชาสังคม ชุมชนท้องถิ่น มาร่วมขับเคลื่อน โดยการสนับสนุนการรวมตัวของประชาชนในการร่วมคิดร่วมทำเพื่อส่วนรวม การกระจายอำนาจและความรับผิดชอบไปสู่กลไกบริหารราชการแผ่นดินในระดับท้องถิ่น การเสริมสร้างความเข้มแข็งของชุมชนในการจัดการตนเอง

ตัวชี้วัด

- (๑) ความแตกต่างของรายได้และการเข้าถึงบริการภาครัฐระหว่างกลุ่มประชากร
- (๒) ความก้าวหน้าของการพัฒนาคน
- (๓) ความก้าวหน้าในการพัฒนาจังหวัดในการเป็นศูนย์กลางความเจริญทางเศรษฐกิจ สังคม และเทคโนโลยีและ
- (๔) คุณภาพชีวิตของประชากรสูงอายุ

ประเด็นยุทธศาสตร์ชาติด้านการสร้างโอกาสและความเสมอภาคทางสังคม ประกอบด้วย ๔ ประเด็น ได้แก่

๑. การลดความเหลื่อมล้ำ สร้างความเป็นธรรมในทุกมิติ
๒. การกระจายศูนย์กลางความเจริญทางเศรษฐกิจ สังคมและเทคโนโลยี
๓. การเสริมสร้างพลังทางสังคม
๔. การเพิ่มขีดความสามารถของชุมชนท้องถิ่นในการพัฒนา การพึ่งตนเองและการจัดการตนเอง

๕. ยุทธศาสตร์ชาติด้านการสร้างการเติบโตบนคุณภาพชีวิตที่เป็นมิตรต่อสิ่งแวดล้อม

มีเป้าหมายการพัฒนาที่สำคัญเพื่อนำไปสู่การบรรลุเป้าหมายการพัฒนาที่ยั่งยืนในทุกมิติ ทั้งมิติด้านสังคม เศรษฐกิจ สิ่งแวดล้อม ธรรมชาติ และความเป็นหุ้นส่วนความร่วมมือระหว่างกันทั้งภายในและภายนอกประเทศอย่างบูรณาการ

ตัวชี้วัด

- (๑) พื้นที่สีเขียวที่เป็นมิตรกับสิ่งแวดล้อม
- (๒) สภาพแวดล้อมและทรัพยากรธรรมชาติที่เสื่อมโทรมได้รับการฟื้นฟู
- (๓) การเติบโตที่เป็นมิตรกับสิ่งแวดล้อม
- (๔) ปริมาณก๊าซเรือนกระจก มูลค่าเศรษฐกิจฐานชีวภาพ

ประเด็นยุทธศาสตร์ชาติด้านการสร้างการเติบโตบนคุณภาพชีวิตที่เป็นมิตรต่อสิ่งแวดล้อม ประกอบด้วย ๖ ประเด็น

๑. สร้างการเติบโตอย่างยั่งยืนบนสังคมเศรษฐกิจสีเขียว
๒. สร้างการเติบโตอย่างยั่งยืนบนสังคมเศรษฐกิจภาคทะเล
๓. สร้างการเติบโตอย่างยั่งยืนบนสังคมที่เป็นมิตรต่อสภาพภูมิอากาศ
๔. พัฒนาพื้นที่เมือง ชนบท เกษตรกรรมและอุตสาหกรรมเชิงนิเวศ มุ่งเน้นความเป็นเมืองที่เติบโตอย่างต่อเนื่อง

๕. พัฒนาความมั่นคงน้ำ พลังงาน และเกษตรที่เป็นมิตรต่อสิ่งแวดล้อม
๖. ยกระดับกระบวนการทัศน์เพื่อกำหนดอนาคตประเทศ

๖. ยุทธศาสตร์ชาติด้านการปรับสมดุลและพัฒนาระบบการบริหารจัดการภาครัฐ

มีเป้าหมายการพัฒนาที่สำคัญเพื่อปรับเปลี่ยนภาครัฐที่ยึดหลัก “ภาครัฐของประชาชน เพื่อประชาชนและประโยชน์ส่วนรวม” โดยภาครัฐต้องมีขนาดที่เหมาะสมกับบทบาทภารกิจ แยกแยะบทบาทหน่วยงานของรัฐที่ทำหน้าที่ในการกำกับหรือในการให้บริการ ยึดหลักธรรมาภิบาล ปรับวัฒนธรรมการทำงาน ให้มุ่งผลสัมฤทธิ์และผลประโยชน์ส่วนรวม มีความทันสมัย และพร้อมที่จะปรับตัวให้ทันต่อการเปลี่ยนแปลงของโลกอยู่ตลอดเวลา

ตัวชี้วัด

- (๑) ระดับความพึงพอใจของประชาชนต่อการให้บริการสาธารณะของภาครัฐ
- (๒) ประสิทธิภาพของการบริการภาครัฐ
- (๓) ระดับความโปร่งใส การทุจริต ประพฤติมิชอบ
- (๔) ความเสมอภาคในกระบวนการยุติธรรม

ประเด็นยุทธศาสตร์ชาติด้านการปรับสมดุลและพัฒนาระบบการบริหารจัดการภาครัฐ ประกอบด้วย ๘ ประเด็น ได้แก่

๑. ภาครัฐที่ยึดประชาชนเป็นศูนย์กลาง ตอบสนองความต้องการ และให้บริการอย่างสะดวก รวดเร็ว โปร่งใส
๒. ภาครัฐบริหารงานแบบบูรณาการโดยมียุทธศาสตร์ชาติเป็นเป้าหมายและเชื่อมโยงการพัฒนาในทุกกระดับ ทุกประเด็น ทุกภารกิจ และทุกพื้นที่
๓. ภาครัฐมีขนาดเล็กกะทัดรัด เหมาะสมกับภารกิจ ส่งเสริมให้ประชาชนและทุกภาคส่วนมีส่วนร่วมในการพัฒนาประเทศ
๔. ภาครัฐมีความทันสมัย
๕. บุคลากรภาครัฐเป็นคนดีและเก่ง ยึดหลักคุณธรรม จริยธรรม มีจิตสำนึก มีความสามารถสูง มุ่งมั่น และเป็นมืออาชีพ
๖. ภาครัฐมีความโปร่งใส ปลอดการทุจริตและประพฤติมิชอบ
๗. กฎหมายมีความสอดคล้องเหมาะสมกับบริบทต่าง ๆ และมีเท่าที่จำเป็น
๘. กระบวนการยุติธรรมเคารพสิทธิมนุษยชนและปฏิบัติต่อประชาชนโดยเสมอภาค

การประเมินผลการพัฒนาตามยุทธศาสตร์ชาติ ประกอบด้วย

๑. ความอยู่ดีมีสุขของคนไทยและสังคมไทย
๒. ขีดความสามารถในการแข่งขัน การพัฒนาเศรษฐกิจและการกระจายรายได้
๓. การพัฒนาทรัพยากรมนุษย์ของประเทศ
๔. ความเท่าเทียมและความเสมอภาคของสังคม
๕. ความหลากหลายทางชีวภาพ คุณภาพสิ่งแวดล้อม และความยั่งยืนของทรัพยากรธรรมชาติ

๑.๒ แผนพัฒนาเศรษฐกิจและสังคมแห่งชาติ ฉบับที่ ๑๒ (พ.ศ. ๒๕๖๐ - ๒๕๖๔)
(๑๐ ยุทธศาสตร์)

ยุทธศาสตร์ที่ ๑ การเสริมสร้างและพัฒนาศักยภาพทุนมนุษย์

วัตถุประสงค์

- ๑.๑ เพื่อปรับเปลี่ยนให้คนไทยมีค่านิยมตามบรรทัดฐานที่ดีทางสังคม
- ๑.๒ เพื่อเตรียมคนไทยในสังคมไทยให้มีทักษะในการดำรงชีวิตสำหรับโลกศตวรรษที่ ๒๑
- ๑.๓ เพื่อส่งเสริมให้คนไทยมีสุขภาพที่ดีตลอดช่วงชีวิต
- ๑.๔ เพื่อเสริมสร้างสถาบันทางสังคมให้มีความเข้มแข็งเอื้อต่อการพัฒนาคนและประเทศ

เป้าหมายการพัฒนา

๑. คนไทยส่วนใหญ่มีทัศนคติและพฤติกรรมตามบรรทัดฐานที่ดีของสังคมเพิ่มขึ้น
๒. คนในสังคมไทยทุกช่วงวัยมีทักษะ ความรู้ และความสามารถเพิ่มขึ้น
๓. คนไทยได้รับการศึกษาที่มีคุณภาพสูงตามมาตรฐานสากล และสามารถเรียนรู้ด้วยตนเองอย่างต่อเนื่อง
๔. คนไทยมีสุขภาพที่ดีขึ้น
๕. สถาบันทางสังคมมีความเข้มแข็งและมีส่วนร่วมในการพัฒนาประเทศเพิ่มขึ้นโดยเฉพาะสถาบันครอบครัว สถาบันการศึกษา สถาบันทางศาสนา ชุมชน สื่อมวลชน และภาคเอกชน

เป้าหมายที่ ๑ คนไทยส่วนใหญ่มีทัศนคติและพฤติกรรมตามบรรทัดฐานที่ดีของสังคม

เป้าหมายที่ ๒ คนในสังคมไทยทุกช่วงวัยมีทักษะ ความรู้ และความสามารถเพิ่มขึ้น

เป้าหมายที่ ๓ คนไทยมีการศึกษาที่มีคุณภาพตามมาตรฐานสากลและมีความสามารถเรียนรู้ด้วยตนเองอย่างต่อเนื่อง

เป้าหมายที่ ๔ คนไทยมีสุขภาพที่ดีขึ้น

เป้าหมายที่ ๕ สถาบันทางสังคมมีความเข้มแข็งและมีส่วนร่วมในการพัฒนาประเทศเพิ่มขึ้น

โดยเฉพาะสถาบันครอบครัว สถาบันการศึกษา สถาบันทางศาสนา ชุมชน สื่อมวลชน
และภาคเอกชน

ยุทธศาสตร์ที่ ๒ การสร้างความเป็นธรรมและลดความเหลื่อมล้ำในสังคม

วัตถุประสงค์

- ๑.๑ เพื่อขยายโอกาสทางเศรษฐกิจและสังคมให้แก่กลุ่มประชากรร้อยละ ๔๐ ที่มีรายได้ต่ำสุด
- ๑.๒ เพื่อให้คนไทยทุกคนเข้าถึงบริการทางสังคมที่มีคุณภาพได้อย่างทั่วถึง
- ๑.๓ เพื่อสร้างความเข้มแข็งให้ชุมชน

เป้าหมายที่ ๑ ลดปัญหาความเหลื่อมล้ำด้านรายได้ของกลุ่มคนที่มีฐานะทางเศรษฐกิจสังคมที่แตกต่างกันและ
แก้ไขปัญหาความยากจน

เป้าหมายที่ ๒ เพิ่มโอกาสการเข้าถึงบริการพื้นฐานทางสังคมของภาครัฐ

เป้าหมายที่ ๓ เพิ่มศักยภาพชุมชนและเศรษฐกิจฐานรากให้มีความเข้มแข็ง เพื่อให้ชุมชนพึ่งพาตนเอง
และได้รับส่วนแบ่งผลประโยชน์ทางเศรษฐกิจมากขึ้น

ยุทธศาสตร์ที่ ๓ การสร้างความเข้มแข็งทางเศรษฐกิจและแข่งขันได้อย่างยั่งยืน

วัตถุประสงค์

- ๑.๑ สร้างความเข้มแข็งให้เศรษฐกิจขยายตัวอย่างมีเสถียรภาพและยั่งยืน ดังนี้
 - ๑.๑.๑ เพื่อสร้างความเข้มแข็งของแรงขับเคลื่อนทางเศรษฐกิจให้สนับสนุนเป้าหมายการ
เพิ่มรายได้ต่อหัว
 - ๑.๑.๒ เพื่อเพิ่มศักยภาพของฐานการผลิตและฐานรายได้เดิมและสร้างฐานการผลิตและ
รายได้ใหม่
 - ๑.๑.๓ เพื่อสนับสนุนการกระจายการขยายตัวของกิจกรรมทางเศรษฐกิจและการแบ่งปัน
ผลประโยชน์อย่างเป็นธรรม และสนับสนุนเศรษฐกิจที่เป็นมิตรกับสิ่งแวดล้อม
 - ๑.๑.๔ เพื่อรักษาเสถียรภาพทางเศรษฐกิจ สร้างความเข้มแข็งและรักษาวินัยทางการเงิน
การคลังและพัฒนาเครื่องมือทางการเงินที่สนับสนุนการระดมทุนที่มีประสิทธิภาพ
- ๑.๒ สร้างความเข้มแข็งให้กับเศรษฐกิจรายสาขา เพื่อยกระดับขีดความสามารถในการแข่งขันของ
ภาคเกษตรอุตสาหกรรม บริการ และการค้าการลงทุน ดังนี้
 - ๑.๒.๑ เพื่อส่งเสริมการพัฒนาวัฒนธรรมในการสร้างมูลค่าและเพิ่มประสิทธิภาพการผลิตของ
สินค้าและบริการ
 - ๑.๒.๒ เพื่อส่งเสริมและพัฒนาเศรษฐกิจชีวภาพให้เป็นฐานรายได้ใหม่ที่สำคัญ พัฒนาระบบ
การบริหารจัดการความเสี่ยงและมีการปรับตัวให้พร้อมรับการเปลี่ยนแปลงของ
สภาพภูมิอากาศเพื่อให้ฐานการผลิตภาคเกษตรและรายได้เกษตรกรมีความมั่นคง
 - ๑.๒.๓ เพื่อเร่งผลักดันให้สินค้าเกษตรและอาหารของไทยมีความโดดเด่นในด้านคุณภาพ
มาตรฐานและความปลอดภัยในตลาดโลก

- ๑.๒.๔ เพื่อเพิ่มศักยภาพของอุตสาหกรรมสำคัญเดิมให้สามารถต่อยอดสู่อุตสาหกรรมแห่งอนาคตที่ใช้เทคโนโลยีสมัยใหม่อย่างเข้มข้น และสร้างรากฐานการพัฒนาอุตสาหกรรมใหม่บนฐานของความเป็นมิตรต่อสิ่งแวดล้อม
- ๑.๒.๕ เพื่อเพิ่มศักยภาพของฐานบริการเดิมและขยายฐานบริการใหม่ในการปรับตัวสู่เศรษฐกิจฐานบริการที่เข้มแข็งขึ้น รวมทั้งพัฒนาอุตสาหกรรมท่องเที่ยวให้เติบโตอย่างสมดุลและยั่งยืน
- ๑.๒.๖ เพื่อพัฒนาปัจจัยสนับสนุนและอำนวยความสะดวกทางการค้าและการลงทุนให้สนับสนุนการเพิ่มขีดความสามารถในการแข่งขันของผู้ประกอบการไทย รวมทั้งพัฒนาสังคมผู้ประกอบการ
- ๑.๒.๗ เพื่อพัฒนาระบบการเงินของประเทศให้สนับสนุนการเพิ่มขีดความสามารถในการแข่งขันของภาคการผลิตและบริการ การค้า และการลงทุน
- ๑.๒.๘ เพื่อสร้างความเข้มแข็งขององค์กรการเงินฐานรากและระบบสหกรณ์ให้สนับสนุนบริการทางการเงินในระดับฐานรากและเกษตรกรรายย่อย

เป้าหมาย

๒.๑ เศรษฐกิจขยายตัวอย่างมีเสถียรภาพและยั่งยืน

- เป้าหมายที่ ๑ เศรษฐกิจเติบโตได้ตามศักยภาพ ประชาชนมีความเป็นอยู่และคุณภาพชีวิตที่ดีขึ้น
- เป้าหมายที่ ๒ การลงทุนภาครัฐและเอกชนขยายตัวอย่างต่อเนื่อง
- เป้าหมายที่ ๓ พัฒนาภาคส่งออกให้ขยายตัวและเป็นกลไกสำคัญในการขับเคลื่อนเศรษฐกิจไทย
- เป้าหมายที่ ๔ เพิ่มผลิตภาพการผลิตของประเทศ
- เป้าหมายที่ ๕ รักษาเสถียรภาพของการขยายตัวทางเศรษฐกิจ
- เป้าหมายที่ ๖ เพิ่มการลงทุนจากความร่วมมือภาครัฐและภาคเอกชนในการพัฒนาโครงสร้างพื้นฐานของประเทศ
- เป้าหมายที่ ๗ ประชาชนและผู้ประกอบการเข้าสู่ระบบภาษีมากขึ้น
- เป้าหมายที่ ๘ ประเทศไทยมีขีดความสามารถในการแข่งขันทางเศรษฐกิจสูงขึ้น

๒.๒ การสร้างความเข้มแข็งให้เศรษฐกิจรายสาขา

- เป้าหมายที่ ๑ เศรษฐกิจรายสาขาเติบโตอย่างเข้มแข็งและเป็นฐานในการสร้างความเจริญเติบโตทางเศรษฐกิจของประเทศ
- เป้าหมายที่ ๒ เกษตรกรมีรายได้เงินสดสุทธิทางการเกษตรเพิ่มขึ้นและพื้นที่การทำเกษตรกรรมยั่งยืนเพิ่มขึ้นต่อเนื่อง
- เป้าหมายที่ ๓ พัฒนาพื้นที่ไปสู่เมืองอุตสาหกรรมนิเวศ
- เป้าหมายที่ ๔ ประเทศไทยมีรายได้จากการท่องเที่ยวเพิ่มขึ้นและมีขีดความสามารถในการแข่งขันด้านการท่องเที่ยวสูงขึ้น
- เป้าหมายที่ ๕ วิสาหกิจขนาดกลางและขนาดย่อมมีบทบาทต่อระบบเศรษฐกิจเพิ่มมากขึ้น
- เป้าหมายที่ ๖ เพิ่มประสิทธิภาพของภาคการเงินเพื่อให้เป็นกลไกสนับสนุนการพัฒนาทางเศรษฐกิจและสังคม

ยุทธศาสตร์ที่ ๔ การเติบโตที่เป็นมิตรกับสิ่งแวดล้อมเพื่อการพัฒนาอย่างยั่งยืน

วัตถุประสงค์

- ๑.๑ รักษา พื้นฟูทรัพยากรธรรมชาติและมีการใช้ประโยชน์อย่างยั่งยืนและเป็นธรรม
- ๑.๒ สร้างความมั่นคงด้านน้ำของประเทศ และบริหารจัดการทรัพยากรน้ำทั้งระบบให้มีประสิทธิภาพ
- ๑.๓ บริหารจัดการสิ่งแวดล้อม และลดมลพิษให้มีคุณภาพดีขึ้น
- ๑.๔ พัฒนาขีดความสามารถในการลดก๊าซเรือนกระจกและการปรับตัวเพื่อลดผลกระทบจากการเปลี่ยนแปลงสภาพภูมิอากาศ และการรับมือกับภัยพิบัติ

เป้าหมายที่ ๑ รักษา และฟื้นฟูฐานทรัพยากรธรรมชาติ

เป้าหมายที่ ๒ สร้างความมั่นคงด้านน้ำ และบริหารจัดการทรัพยากรน้ำทั้งน้ำผิวดินและน้ำใต้ดิน ให้มีประสิทธิภาพ

เป้าหมายที่ ๓ สร้างคุณภาพสิ่งแวดล้อมที่ดี ลดมลพิษ และลดผลกระทบต่อสุขภาพของประชาชนและระบบนิเวศ

เป้าหมายที่ ๔ เพิ่มประสิทธิภาพการลดก๊าซเรือนกระจกและขีดความสามารถในการปรับตัวต่อการเปลี่ยนแปลงสภาพภูมิอากาศ

เป้าหมายที่ ๕ เพิ่มประสิทธิภาพการบริหารจัดการเพื่อลดความเสี่ยงจากภัยพิบัติ ความสูญเสียในชีวิตและทรัพย์สินที่เกิดจากสาธารณภัยลดลง

ยุทธศาสตร์ที่ ๕ การเสริมสร้างความมั่นคงแห่งชาติเพื่อการพัฒนาประเทศ

สู่ความมั่นคงและยั่งยืน

วัตถุประสงค์

- ๑.๑ เพื่อปกป้องสถาบันพระมหากษัตริย์และเสริมสร้างความมั่นคงภายใน รวมทั้งป้องกันปัญหาภัยคุกคามที่เป็นอุปสรรคต่อการพัฒนาเศรษฐกิจ สังคม และการเมืองของชาติ
- ๑.๒ เพื่อสร้างความพร้อมและฉันทกกำลังของทุกภาคส่วน ให้มีขีดความสามารถในการบริหารจัดการด้านความมั่นคง และมีศักยภาพในการป้องกันและแก้ไขสถานการณ์ที่เกิดจากภัยคุกคามทั้งภัยทางทหารและภัยคุกคามอื่น ๆ
- ๑.๓ เพื่อเสริมสร้างความร่วมมือด้านความมั่นคงกับมิตรประเทศในการสนับสนุนการรักษาความสงบสุขและผลประโยชน์ของชาติ
- ๑.๔ เพื่อเพิ่มประสิทธิภาพการบริหารนโยบายด้านความมั่นคงและนโยบายทางเศรษฐกิจ สังคม ทรัพยากรธรรมชาติ และสิ่งแวดล้อมให้มีความเป็นเอกภาพ

เป้าหมายที่ ๑ ปกป้องและเชิดชูสถาบันพระมหากษัตริย์ให้เป็นสถาบันหลักของประเทศ

เป้าหมายที่ ๒ สังคมมีความสมานฉันท์ผู้เห็นต่างทางความคิดของคนในชาติสามารถอยู่ร่วมกันได้อย่างสันติ ประชาชนมีส่วนร่วมป้องกันแก้ไขปัญหาคความมั่นคง

เป้าหมายที่ ๓ ประชาชนในจังหวัดชายแดนภาคใต้มีความปลอดภัยในชีวิตและทรัพย์สิน มีโอกาสในการศึกษาและการประกอบอาชีพที่สร้างรายได้เพิ่มขึ้น

เป้าหมายที่ ๔ ประเทศไทยมีความสัมพันธ์และความร่วมมือด้านความมั่นคงในกลุ่มประเทศสมาชิกอาเซียน
มิตรประเทศ และนานาประเทศในการป้องกันภัยคุกคามในรูปแบบต่าง ๆ ควบคู่ไปกับการ
รักษาผลประโยชน์ของชาติ

เป้าหมายที่ ๕ ประเทศไทยมีความพร้อมต่อการรับมือภัยคุกคามทั้งภัยคุกคามทางทหารและภัยคุกคามอื่น ๆ
เป้าหมายที่ ๖ แผนงานด้านความมั่นคงมีการบูรณาการสอดคล้องกับนโยบายการพัฒนาเศรษฐกิจ สังคม
ทรัพยากรธรรมชาติและสิ่งแวดล้อม

ยุทธศาสตร์ที่ ๖ การบริหารจัดการในภาครัฐ การป้องกันการทุจริตประพฤติมิชอบ และธรรมาภิบาลในสังคมไทย

วัตถุประสงค์

- ๑.๑ เพื่อให้ภาครัฐมีขนาดเล็ก มีการบริหารจัดการที่ดี และได้มาตรฐานสากล
- ๑.๒ เพื่อให้องค์กรปกครองส่วนท้องถิ่นมีการบริหารจัดการและให้บริการแก่ประชาชนในท้องถิ่น
ได้อย่างมีประสิทธิภาพ ประสิทธิผล และโปร่งใสตรวจสอบได้
- ๑.๓ เพื่อลดปัญหาการทุจริตและประพฤติมิชอบของประเทศ
- ๑.๔ เพื่อพัฒนาระบบและกระบวนการทางกฎหมายให้สามารถอำนวยความสะดวกด้วยความ
รวดเร็วและเป็นธรรมแก่ประชาชน

เป้าหมายที่ ๑ ลดสัดส่วนค่าใช้จ่ายด้านบุคลากร และเพิ่มประสิทธิภาพการบริหารจัดการและการให้บริการ
ของภาครัฐ และประสิทธิภาพการประกอบธุรกิจของประเทศ

เป้าหมายที่ ๒ เพิ่มประสิทธิภาพการบริหารจัดการที่ดีขององค์กรปกครองส่วนท้องถิ่น

เป้าหมายที่ ๓ เพิ่มคะแนนดัชนีการรับรู้การทุจริตให้สูงขึ้น

เป้าหมายที่ ๔ ลดจำนวนการดำเนินคดีกับผู้มิได้กระทำความผิด

ยุทธศาสตร์ที่ ๗ การพัฒนาโครงสร้างพื้นฐานและระบบโลจิสติกส์

วัตถุประสงค์

- ๑.๑ เพื่อพัฒนาโครงสร้างพื้นฐาน สิ่งอำนวยความสะดวกด้านการขนส่งและการค้า รวมทั้งมีกลไก
กำกับดูแล การประกอบกิจการขนส่งที่มีประสิทธิภาพและโปร่งใสให้สามารถสนับสนุนการเพิ่ม
ขีดความสามารถในการแข่งขันของประเทศ และยกระดับคุณภาพชีวิตให้แก่ประชาชน
- ๑.๒ เพื่อสร้างความมั่นคงทางพลังงาน เพิ่มประสิทธิภาพการใช้พลังงาน และส่งเสริมการใช้พลังงาน
ทดแทนและพลังงานสะอาด ตลอดจนขยายโอกาสทางธุรกิจในภูมิภาคอาเซียน
- ๑.๓ เพื่อเพิ่มประสิทธิภาพและขยายการให้บริการด้านโครงสร้างพื้นฐานดิจิทัลอย่างทั่วถึงทั้ง
ประเทศ ในราคาที่เหมาะสมเป็นธรรม และส่งเสริมธุรกิจดิจิทัลใหม่ และนวัตกรรม รวมทั้ง
พัฒนาระบบความปลอดภัยทางไซเบอร์ให้มีความมั่นคง และคุ้มครองสิทธิส่วนบุคคลให้แก่
ผู้ใช้บริการ
- ๑.๔ เพื่อพัฒนาประสิทธิภาพและขยายการให้บริการโครงสร้างพื้นฐานด้านน้ำประปาทั้งในเชิง

ปริมาณและคุณภาพให้ครอบคลุมทั่วประเทศ ลดอัตราน้ำสูญเสียในระบบประปา และสร้าง
กลไกการบริหารจัดการการประกอบกิจการน้ำประปาในภาพรวมของประเทศ
๑.๕ เพื่อพัฒนาอุตสาหกรรมต่อเนื่องที่เกิดจากลงทุนด้านโครงสร้างพื้นฐาน เพื่อลดการนำเข้าจาก
ต่างประเทศ และสร้างโอกาสทางเศรษฐกิจให้กับประเทศ

เป้าหมายที่ ๑ การพัฒนาโครงสร้างพื้นฐานและระบบโลจิสติกส์ในภาพรวม

เป้าหมายที่ ๒ การพัฒนาโครงสร้างพื้นฐานด้านระบบขนส่ง

เป้าหมายที่ ๓ การพัฒนาระบบโลจิสติกส์

เป้าหมายที่ ๔ การพัฒนาด้านพลังงาน

เป้าหมายที่ ๕ การพัฒนาเศรษฐกิจดิจิทัล

เป้าหมายที่ ๖ การพัฒนาด้านสาธารณสุขการ (น้ำประปา)

ยุทธศาสตร์ที่ ๘ การพัฒนาวิทยาศาสตร์ เทคโนโลยี วิจัย และนวัตกรรม

วัตถุประสงค์

๑.๑ เพื่อสร้างความเข้มแข็งและยกระดับความสามารถด้านวิทยาศาสตร์และเทคโนโลยีขึ้นก้าวหน้า
ให้สนับสนุนการสร้างมูลค่าของสาขาการผลิตและบริการเป้าหมาย

๑.๒ เพื่อสร้างโอกาสการเข้าถึงและนำเทคโนโลยีไปใช้ให้กับเกษตรกรรายย่อย วิสาหกิจชุมชน และ
วิสาหกิจขนาดกลางและขนาดย่อม

๑.๓ เพื่อพัฒนานวัตกรรมที่มุ่งเน้นการลดความเหลื่อมล้ำและยกระดับคุณภาพชีวิตของประชาชน
ผู้สูงอายุ ผู้ด้อยโอกาสทางสังคม และเพิ่มคุณภาพสิ่งแวดล้อม

๑.๔ เพื่อบูรณาการระบบบริหารจัดการวิทยาศาสตร์ เทคโนโลยี วิจัย และนวัตกรรม ให้สามารถ
ดำเนินงานไปในทิศทางเดียวกัน

เป้าหมายที่ ๑ เพิ่มความเข้มแข็งด้านวิทยาศาสตร์และเทคโนโลยีของประเทศ

เป้าหมายที่ ๒ เพิ่มความสามารถในการประยุกต์ใช้วิทยาศาสตร์ เทคโนโลยี และนวัตกรรมเพื่อยกระดับ
ความสามารถการแข่งขันของภาคการผลิตและบริการ และคุณภาพชีวิตของประชาชน

ยุทธศาสตร์ที่ ๙ การพัฒนาภาค เมือง และพื้นที่เศรษฐกิจ

วัตถุประสงค์

๑.๑ เพื่อกระจายความเจริญและโอกาสทางเศรษฐกิจไปสู่ภูมิภาคอย่างทั่วถึงมากขึ้น

๑.๒ เพื่อพัฒนาเมืองศูนย์กลางของจังหวัดให้เป็นเมืองนำอยู่สำหรับคนทุกกลุ่ม

๑.๓ เพื่อพัฒนาและฟื้นฟูพื้นที่ฐานเศรษฐกิจหลักให้ขยายตัวอย่างเป็นมิตรต่อสิ่งแวดล้อม และเพิ่ม
คุณภาพชีวิตของคนในชุมชน

๑.๔ เพื่อพัฒนาพื้นที่เศรษฐกิจใหม่ให้สนับสนุนการเพิ่มขีดความสามารถในการแข่งขันและการ
พัฒนาในพื้นที่อย่างยั่งยืน

- เป้าหมายที่ ๑ ลดช่องว่างรายได้ระหว่างภาคและมีการกระจายรายได้ที่เป็นธรรมมากขึ้น
- เป้าหมายที่ ๒ เพิ่มจำนวนเมืองศูนย์กลางของจังหวัดเป็นเมืองน่าอยู่สำหรับคนทุกกลุ่มในสังคม
- เป้าหมายที่ ๓ พื้นที่ฐานเศรษฐกิจหลักมีระบบการผลิตที่มีประสิทธิภาพสูงและเป็นมิตรต่อสิ่งแวดล้อม
- เป้าหมายที่ ๔ เพิ่มมูลค่าการลงทุนในพื้นที่เศรษฐกิจใหม่บริเวณชายแดน

ยุทธศาสตร์ที่ ๑๐ ความร่วมมือระหว่างประเทศเพื่อการพัฒนา

วัตถุประสงค์

- ๑.๑ เพื่อใช้ประโยชน์จากจุดเด่นของทำเลที่ตั้งของประเทศไทยที่เป็นจุดเชื่อมโยงสำคัญของแนวระเบียงเศรษฐกิจต่าง ๆ ให้เกิดประโยชน์อย่างเต็มศักยภาพในการพัฒนาเศรษฐกิจและสังคมของไทย
- ๑.๒ เพื่อขยายโอกาสด้านการค้าการลงทุนระหว่างประเทศ และยกระดับให้ประเทศเป็นฐานการผลิตและการลงทุนที่มีศักยภาพและโดดเด่น
- ๑.๓ เพื่อเพิ่มบทบาทของไทยในเวทีโลกด้วยการส่งเสริมบทบาทที่สร้างสรรค์ของไทยในกรอบความร่วมมือต่าง ๆ รวมทั้งการสนับสนุนการขับเคลื่อนการพัฒนาภายใต้กรอบเป้าหมายการพัฒนาที่ยั่งยืน (Sustainable Development Goals: SDGs)

- เป้าหมายที่ ๑ เครือข่ายการเชื่อมโยงตามแนวระเบียงเศรษฐกิจที่ครอบคลุมและมีการใช้ประโยชน์ได้เต็มศักยภาพ
- เป้าหมายที่ ๒ ระบบห่วงโซ่มูลค่าในอนุภูมิภาคและภูมิภาคอาเซียนเพิ่มขึ้น
- เป้าหมายที่ ๓ ประเทศไทยเป็นฐานเศรษฐกิจ การค้าและการลงทุนที่สำคัญในภูมิภาคอนุภูมิภาค อาเซียน และเอเชีย รวมทั้งมีการพัฒนาส่วนขยายจากแนวระเบียงเศรษฐกิจในอนุภูมิภาคให้ครอบคลุมภูมิภาคอาเซียน เอเชียตะวันออก และเอเชียใต้
- เป้าหมายที่ ๔ ประเทศไทยเป็นหุ้นส่วนการพัฒนาที่สำคัญทั้งในระดับ

๑.๓.๑ แผนพัฒนาภาคเหนือ (พ.ศ. ๒๕๖๐ - ๒๕๖๕) ฉบับทบทวน เมื่อวันที่ ๖ มีนาคม ๒๕๖๒

แนวคิดและทิศทางการพัฒนา

ภาคเหนือมีทุนทางสังคมและวัฒนธรรมประเพณีที่มีอัตลักษณ์โดดเด่น ที่มีการฟื้นฟู สืบสานและสร้างสรรค์พัฒนาสู่การผลิตสินค้าและบริการ โดยเฉพาะเป็นแหล่งท่องเที่ยวที่มีบริการสุขภาพและผลิตภัณฑ์หัตถกรรมที่มีชื่อเสียงระดับโลก พื้นที่เกษตรของภาคเหนือมีขนาดเล็กเหมาะสมต่อการปรับระบบการผลิตเพื่อสร้างคุณค่าตามแนวทางเกษตรอินทรีย์ นอกจากนี้ ทำเลที่ตั้งของภาคเหนือมีศักยภาพในการขยายการค้าการลงทุนและบริการเชื่อมโยงเศรษฐกิจกับประเทศเพื่อนบ้านในกลุ่มอนุภูมิภาคแม่น้ำโขง และสามารถขยายไปสู่จีนตอนใต้และกลุ่มประเทศเอเชียใต้ตามแนวระเบียงเศรษฐกิจเหนือ-ใต้ และ ตะวันออก-ตะวันตก

รวมถึงเป็นพื้นที่ป่าต้นน้ำที่สำคัญของประเทศ ดังนั้น การพัฒนาภาคเหนือสู่ความ “มั่นคง มั่งคั่ง ยั่งยืน” จำเป็นจะต้องนำศักยภาพทางภูมิสังคมประกอบกับปัจจัยสนับสนุนด้านโครงสร้างพื้นฐาน และองค์ความรู้ของสถาบันการศึกษาและองค์กรในพื้นที่ มาใช้ในการต่อยอดการผลิตและบริการที่มีศักยภาพและโอกาสเพื่อสร้างมูลค่าสูงตามแนวทางเศรษฐกิจสร้างสรรค์ รวมทั้งการใช้ประโยชน์จากการเชื่อมโยงกับประเทศเพื่อนบ้านในการเสริมสร้างขีดความสามารถของธุรกิจท้องถิ่นเพื่อขยายฐานเศรษฐกิจของภาค

เป้าหมายเชิงยุทธศาสตร์ : พัฒนาเป็นฐานเศรษฐกิจสร้างสรรค์มูลค่าสูง เชื่อมโยงเศรษฐกิจกับประเทศในกลุ่มอนุภูมิภาคลุ่มแม่น้ำโขง

วัตถุประสงค์

1. เพื่อยกระดับการผลิตและการสร้างมูลค่าเพิ่มแก่สินค้าและบริการ โดยใช้ความรู้เทคโนโลยี นวัตกรรม และภูมิปัญญาท้องถิ่นที่มีอัตลักษณ์
2. เพื่อเชื่อมโยงห่วงโซ่คุณค่าของระบบเศรษฐกิจภาคเข้ากับระบบเศรษฐกิจของประเทศและภูมิภาคเอเชียตะวันออกเฉียงใต้
3. เพื่อดูแลช่วยเหลือคนจน และผู้สูงอายุ ให้มีคุณภาพชีวิตที่ดี พึ่งพาตนเอง พึ่งพาครอบครัว และพึ่งพากันในชุมชนได้
4. เพื่อแก้ไขปัญหาด้านทรัพยากรธรรมชาติและสิ่งแวดล้อม ได้แก่ การบริหารจัดการน้ำ ป่าต้นน้ำ และปัญหาหมอกควัน

ยุทธศาสตร์การพัฒนา

ยุทธศาสตร์ที่ ๑ พัฒนาการท่องเที่ยวและธุรกิจบริการต่อเนื่องให้มีคุณภาพ สามารถสร้างมูลค่าเพิ่มอย่างยั่งยืน และกระจายประโยชน์อย่างทั่วถึง รวมทั้งต่อยอดการผลิตสินค้าและบริการที่มีศักยภาพสูงด้วยภูมิปัญญาและนวัตกรรม

ยุทธศาสตร์ที่ ๒ ใช้โอกาสจากเขตเศรษฐกิจพิเศษ และการเชื่อมโยงกับอนุภูมิภาค GMS BIMSTEC และ AEC เพื่อขยายฐานเศรษฐกิจของภาค

ยุทธศาสตร์ที่ ๓ ยกฐานะเป็นฐานการผลิตเกษตรอินทรีย์และเกษตรปลอดภัยเชื่อมโยงสู่อุตสาหกรรมเกษตรแปรรูปที่สร้างมูลค่าเพิ่มสูง

ยุทธศาสตร์ที่ ๔ พัฒนาคูณภาพชีวิตและแก้ไขปัญหาความยากจน พัฒนาระบบดูแลผู้สูงอายุอย่างมีส่วนร่วมของครอบครัวและชุมชน ยกย่องทักษะฝีมือแรงงานภาคบริการ

ยุทธศาสตร์ที่ ๕ อนุรักษ์และฟื้นฟูป่าต้นน้ำให้คงความสมบูรณ์ จัดระบบบริหารจัดการน้ำอย่างเหมาะสมและเชื่อมโยงพื้นที่เกษตรให้ทั่วถึง ป้องกันและแก้ไขปัญหาหมอกควันอย่างยั่งยืน

แผนงาน/โครงการตามแผนพัฒนาภาคเหนือที่สอดคล้องกับแผนแม่บทภายใต้ยุทธศาสตร์ชาติ

ยุทธศาสตร์ที่ ๑ พัฒนาการท่องเที่ยวและธุรกิจบริการต่อเนื่องให้มีคุณภาพ สามารถสร้างมูลค่าเพิ่มอย่างยั่งยืน และกระจายประโยชน์อย่างทั่วถึง รวมทั้งต่อยอดการผลิตสินค้าและบริการที่มีศักยภาพสูงด้วยภูมิปัญญาและนวัตกรรม

ยุทธศาสตร์ที่ ๒ ใช้โอกาสจากเขตเศรษฐกิจพิเศษ และการเชื่อมโยงกับอนุภูมิภาค GMS BIMSTEC และ AEC เพื่อขยายฐานเศรษฐกิจของภาค

ยุทธศาสตร์ที่ ๓ ยกระดับเป็นฐานการผลิตเกษตรอินทรีย์และเกษตรปลอดภัย เชื่อมโยงสู่อุตสาหกรรมเกษตรแปรรูปที่สร้างมูลค่าเพิ่มสูง

ยุทธศาสตร์ที่ ๔ พัฒนาคูณภาพชีวิตและแก้ไขปัญหาความยากจน พัฒนาระบบดูแลผู้สูงอายุอย่างมีส่วนร่วมของครอบครัวและชุมชน ยกระดับทักษะฝีมือแรงงานภาคบริการ

ยุทธศาสตร์ที่ ๕ อนุรักษ์และฟื้นฟูป่าต้นน้ำให้คงความสมบูรณ์ จัดระบบบริหารจัดการน้ำอย่างเหมาะสมและเชื่อมโยงพื้นที่เกษตรให้ทั่วถึง ป้องกันและแก้ไขปัญหาหมอกพิษหมอกควันอย่างยั่งยืน

๑.๓.๒ แผนพัฒนากลุ่มจังหวัดภาคเหนือตอนบน ๒ (เชียงใหม่-พะเยา-แพร่-น่าน)
(พ.ศ. ๒๕๖๑ - ๒๕๖๕)

แผนพัฒนากลุ่มจังหวัดภาคเหนือตอนบน ๒ (เชียงใหม่-พะเยา-แพร่-น่าน)

วิสัยทัศน์กลุ่มจังหวัด

“ประตูการค้าสู่สากล โดดเด่นวัฒนธรรมล้านนา
สินค้าเกษตรปลอดภัย ประชาชนร่วมใจอนุรักษ์ทรัพยากรธรรมชาติ”

พันธกิจ (Mission)

๑. ส่งเสริมพัฒนาเศรษฐกิจ การค้าการลงทุน การท่องเที่ยว และโลจิสติกส์เชื่อมโยงสู่สากล ให้มีการขยายตัวเพิ่มขึ้น
๒. ส่งเสริมพัฒนาการและสร้างความเข้มแข็งให้ภาคเกษตร อุตสาหกรรม เพื่อเพิ่มมูลค่า
๓. พัฒนาและส่งเสริมการท่องเที่ยวเชิงอนุรักษ์วัฒนธรรม อารยธรรมแห่งล้านนาตะวันออก ดำรงไว้ซึ่งศิลปวัฒนธรรมและวิถีชีวิตที่เป็นเอกลักษณ์และเป็นอัตลักษณ์และสุขภาพ
๔. อนุรักษ์ พัฒนา และส่งเสริมการบริหารจัดการทรัพยากรธรรมชาติและสิ่งแวดล้อมให้มีความสมบูรณ์ ดำรงฐานทรัพยากรธรรมชาติและการจัดการสิ่งแวดล้อมที่ดี

เป้าประสงค์หลัก (Goal)

๑. เป็นศูนย์กลางการค้า การลงทุน และโลจิสติกส์เชื่อมโยงกลุ่มประเทศอนุภูมิภาคกลุ่มน้ำโขง (GMS) และ AEC เพื่อเพิ่มขีดความสามารถทางการแข่งขัน และเพิ่มรายได้จากการส่งออกสินค้าไปยังต่างประเทศ (กลุ่ม GMS , AEC และประเทศอื่น ๆ) รวมทั้งลดค่าใช้จ่ายของผู้ประกอบการ
๒. เพิ่มผลิตภาพและมูลค่าของสินค้าเกษตรปลอดภัยที่มีศักยภาพ และอุตสาหกรรมเกษตรที่ได้มาตรฐานเพื่อมุ่งสู่ตลาดโลก

๓. พัฒนาการท่องเที่ยวเพิ่มมูลค่าและคุณภาพผลิตภัณฑ์ และคุณค่าสินค้าและบริการเน้นฐานเศรษฐกิจที่ยั่งยืน เพิ่มมูลค่าการท่องเที่ยว เพื่อเพิ่มรายได้
๔. ทรัพยากรธรรมชาติได้รับการอนุรักษ์ฟื้นฟูให้มีความอุดมสมบูรณ์และสิ่งแวดล้อมและพลังงานได้รับการบริหารจัดการตามมาตรฐานด้วยความมีส่วนร่วมของชุมชนสู่การเป็นกลุ่มจังหวัดสีเขียว

ตัวชี้วัด

๑. เพิ่มประสิทธิภาพด้านการค้าและโลจิสติกส์เชื่อมโยงกับต่างประเทศ
๒. เพิ่มประสิทธิภาพภาคการเกษตรและอุตสาหกรรม
๓. ยกระดับการท่องเที่ยวเพิ่มรายได้สู่ชุมชน
๔. เพิ่มการมีส่วนร่วมของชุมชนเพื่อการบริหารจัดการทรัพยากรธรรมชาติและสิ่งแวดล้อม

ยุทธศาสตร์การพัฒนากลุ่มจังหวัดภาคเหนือตอนบน ๒

๑. พัฒนาสภาพแวดล้อมในการพัฒนาการค้า การลงทุน และโลจิสติกส์เชื่อมโยงกับต่างประเทศ
๒. การสร้างความเข้มแข็งและเพิ่มประสิทธิภาพการผลิตภาคเกษตรและอุตสาหกรรมภาคเกษตร เพื่อเพิ่มมูลค่าสินค้าเกษตรปลอดภัยที่มีศักยภาพ
๓. พัฒนาและยกระดับการท่องเที่ยวเชิงนิเวศ ศิลปวัฒนธรรมและสุขภาพ เพื่อสร้างรายได้สู่ชุมชน และเชื่อมโยงห่วงโซ่มูลค่าเพิ่มการท่องเที่ยวของกลุ่มจังหวัดอย่างยั่งยืน
๔. ดำรงฐานทรัพยากรธรรมชาติที่อุดมสมบูรณ์ การบริหารจัดการสิ่งแวดล้อมและพลังงาน โดยการมีส่วนร่วมของชุมชนสู่การเป็นกลุ่มจังหวัดสีเขียว

๑.๓.๓ แผนพัฒนาจังหวัดพะเยา (พ.ศ. ๒๕๖๑ - ๒๕๖๕)

วิสัยทัศน์

“แหล่งผลิตเกษตรปลอดภัย สังคมเข้มแข็งภายใต้การเป็นประชาคมอาเซียน”

พันธกิจ

๑. พัฒนาผลผลิตเกษตรปลอดภัย ในพื้นที่เป้าหมายเดิมและขยายในพื้นที่เป้าหมายใหม่ เพื่อการส่งออก
๒. เพิ่มขีดความสามารถในการแข่งขัน สร้างความสัมพันธ์กับประเทศเพื่อนบ้าน และขยายมูลค่าการค้าชายแดน
๓. ส่งเสริมและพัฒนาการเป็นเมืองท่องเที่ยวเชิงอนุรักษ์ เรียนรู้วิถีชุมชนในแนวทางเศรษฐกิจสร้างสรรค์

๔. ส่งเสริมให้ประชาชนตระหนักถึงอัตลักษณ์และมีคุณภาพชีวิตที่ดี มีความมั่นคง ชุมชนเข้มแข็งและอยู่ร่วมกันอย่างมีความสุข ภายใต้ปรัชญาเศรษฐกิจพอเพียง เพิ่มทักษะและสมรรถนะ ของการอยู่ร่วมกันในสังคมพหุวัฒนธรรม

๕. ส่งเสริมการจัดการทรัพยากรธรรมชาติและสิ่งแวดล้อมแบบมีส่วนร่วม

๖. ส่งเสริมความมั่นคงภายในและตามแนวชายแดน

เป้าประสงค์รวม

จังหวัดมีพื้นที่เกษตรปลอดภัย มีช่องทางการตลาด ผลผลิตเกษตรปลอดภัยมีการขยายตัว ประชาชนมีรายได้ มีความเป็นอยู่ที่ดี มีมูลค่า การค้า การลงทุน การท่องเที่ยว การค้าชายแดน มีความมั่นคงปลอดภัย ชุมชนเข้มแข็งมากขึ้น มีทรัพยากรธรรมชาติที่ยั่งยืน ภายใต้การอยู่ร่วมกันเป็นประชาคมอาเซียน

ตัวชี้วัดและค่าเป้าหมายการพัฒนา (KPI/Target)

๑. ร้อยละที่เพิ่มขึ้นของมูลค่าผลผลิตการเกษตรที่สำคัญของจังหวัด (ค่าเป้าหมาย : ร้อยละ ๒๐)
๒. ร้อยละที่เพิ่มขึ้นของรายได้จากการท่องเที่ยว (ค่าเป้าหมาย : ร้อยละ ๓)
๓. ร้อยละที่เพิ่มขึ้นของพื้นที่ที่ได้รับการพัฒนาเมือง (ค่าเป้าหมาย : ร้อยละ ๕)
๔. ร้อยละของประชาชนที่มีไฟฟ้าและประปาใช้อย่างเพียงพอ (ค่าเป้าหมาย : ร้อยละ ๘๐)
๕. ระดับคุณภาพชีวิตของครัวเรือนที่ผ่านเกณฑ์ความจำเป็นพื้นฐาน (จปฐ)
(ค่าเป้าหมาย : ร้อยละ ๕)
๖. ระดับความสำเร็จของการดำเนินการบริหารจัดการทรัพยากรธรรมชาติและสิ่งแวดล้อม
(ค่าเป้าหมาย : ระดับ ๕)
๗. ร้อยละที่เพิ่มขึ้นของหมู่บ้าน/ชุมชนสีขาว (ค่าเป้าหมาย : ร้อยละ ๑๐)
๘. ร้อยละของครัวเรือนในพื้นที่จังหวัดพะเยา ที่มีความปลอดภัยในชีวิตและทรัพย์สิน
(ค่าเป้าหมาย : ร้อยละ ๘๐)

ประเด็นยุทธศาสตร์จังหวัดพะเยา (๒ ยุทธศาสตร์)

ยุทธศาสตร์ที่ ๑ ส่งเสริมการเกษตรปลอดภัย และการค้า การลงทุน เพื่อเพิ่มขีดความสามารถในการแข่งขัน

- เป้าประสงค์**
๑. ประชาชนมีรายได้เพิ่มขึ้น มีความเป็นอยู่ที่ดีขึ้น
 ๒. จังหวัดมีพื้นที่เกษตรปลอดภัยเพิ่มขึ้น และช่องทางการตลาดผลผลิตเกษตรปลอดภัย มีการขยายตัวเพิ่มขึ้น
 ๓. จังหวัดมีมูลค่าการค้า การลงทุน การท่องเที่ยว และการค้าชายแดนเพิ่มขึ้น

- กลยุทธ์**
๑. พัฒนาการเกษตรสู่ระบบเกษตรปลอดภัย/อินทรีย์
 ๒. ขับเคลื่อนและขยายผลโครงการตามแนวพระราชดำริ
 ๓. พัฒนาศักยภาพเกษตรกร สถาบันเกษตรกร และผู้ประกอบการเพื่อเพิ่มขีดความสามารถในการแข่งขัน
 ๔. การพัฒนาการค้า การลงทุน

- แนวทาง**
๑. ส่งเสริมและพัฒนาการผลิตสินค้าเกษตรปลอดภัย/อินทรีย์/วิสาหกิจ/SMEs ใช้เทคโนโลยีและนวัตกรรมแบบบูรณาการ (ข้าวหอมมะลิ/ลำไย/ลิ้นจี่/แคนตาลูป/ปลานิล/โคเนื้อ/พืชผัก/พืชสมุนไพร)
 ๒. ส่งเสริมการผลิตเกษตรอินทรีย์ (ข้าว)
 ๓. ส่งเสริมพัฒนาและขยายผลโครงการอันเนื่องมาจากพระราชดำริจังหวัดพะเยาหมู่บ้านต้นแบบ , แนวทางปรัชญาเศรษฐกิจพอเพียง)
 ๔. พัฒนาศักยภาพสถาบันเกษตรกรและผู้ประกอบการเพื่อเพิ่มขีดความสามารถในการแข่งขัน
 ๕. ส่งเสริมความร่วมมือการค้าชายแดน
 ๖. ส่งเสริมการบริหารจัดการน้ำเพื่อการเกษตร

ยุทธศาสตร์ที่ ๒ ส่งเสริม และพัฒนาการท่องเที่ยว เชิงอนุรักษ์ เรียนรู้วิถีชุมชนในแนวทางเศรษฐกิจสร้างสรรค์

- เป้าประสงค์**
๑. จังหวัดมีรายได้จากการท่องเที่ยวเพิ่มขึ้น
 ๒. แหล่งท่องเที่ยว สินค้า และบริการทางการท่องเที่ยว มีคุณภาพ และมาตรฐานเพิ่มขึ้น

- กลยุทธ์**
๑. การพัฒนาแหล่งท่องเที่ยว สินค้าและบริการ
 ๒. การพัฒนาโครงสร้างพื้นฐานและสิ่งอำนวยความสะดวก
 ๓. การพัฒนามาตรฐานและบุคลากร
 ๔. การบริหารจัดการ
 ๕. การประชาสัมพันธ์และการตลาด

- แนวทาง**
๑. ขยายผลชุมชนท่องเที่ยว OTOP นวัตวิถี
 ๒. ส่งเสริมการท่องเที่ยวงานประเพณีวัฒนธรรมและชาติพันธุ์
 ๓. พัฒนาสร้างศูนย์ OTOP แหล่งท่องเที่ยวช่วงวัฒนธรรมต้นน้ำยม
 ๔. พัฒนาป่าชุมชนให้เป็นแหล่งท่องเที่ยวเชิงนิเวศจังหวัดพะเยา
 ๕. เทศกาลนันทนาการไทยเพื่อการท่องเที่ยวในจังหวัดพะเยา
 ๖. ปรับปรุงภูมิทัศน์และพัฒนาแหล่งท่องเที่ยว
 ๗. ปรับปรุงภูมิทัศน์จุดชมวิว
 ๘. พัฒนาศูนย์ท่องเที่ยว

๙. ก่อสร้างอาคารจัดแสดงผลิตภัณฑ์ชุมชน
๑๐. พัฒนาศักยภาพแรงงานเพื่อรองรับการบริการและการท่องเที่ยว
๑๑. ส่งเสริมแรงงานเพื่อการมีมาตรฐานในการประกอบอาชีพ
๑๒. พัฒนาผู้ประกอบการ SME ให้ได้รับการคุ้มครองด้านแรงงาน
๑๓. ส่งเสริมความร่วมมือด้านการท่องเที่ยวเกี่ยวกับประเทศเพื่อนบ้าน
๑๔. ประชาสัมพันธ์ส่งเสริมการท่องเที่ยว

ยุทธศาสตร์ที่ ๓ พัฒนาโครงสร้างพื้นฐาน

- เป้าประสงค์**
๑. จังหวัดมีเส้นทางคมนาคม และการให้บริการที่เชื่อมต่อระบบโลจิสติกส์ รองรับการเชื่อมโยงตามแนวระเบียงเศรษฐกิจเหนือ-ใต้ (North – South Economic Corridor)
 ๒. ประชาชนมีน้ำใช้ในการอุปโภค บริโภค และเพื่อการเกษตรอย่างเพียงพอ
 ๓. ประชาชนมีไฟฟ้า ประปา ใช้อย่างทั่วถึง
 ๔. จังหวัดมีโครงสร้างพื้นฐานที่ดี
 ๕. จังหวัดมีความพร้อมในการรองรับโครงการก่อสร้างตามแผนพัฒนาเมือง

- กลยุทธ์**
๑. พัฒนาเมือง
 ๒. พัฒนาระบบสาธารณูปโภค
 ๓. พัฒนาโครงสร้างพื้นฐาน
 ๔. ศึกษาผลกระทบสิ่งแวดล้อม
 ๕. วางโครงการระบบสื่อสารโทรคมนาคม
 ๖. ศึกษาความเหมาะสมและเป็นไปได้ของโครงการ

- แนวทาง**
๑. ศึกษาออกแบบพร้อมวางผังแม่บทให้สอดคล้องกับผังเมืองเพื่อพัฒนาเมืองและเมืองชายแดน ให้มีความน่าอยู่ ปลอดภัยและส่งเสริมเศรษฐกิจ ด้วยโครงสร้างพื้นฐานและสิ่งก่อสร้างประกอบ
 ๒. สำรวจพื้นที่ขาดแคลนน้ำประปาและเพิ่มระบบผลิตประปาที่ได้มาตรฐาน
 ๓. พัฒนาเมืองและเมืองชายแดน
 ๔. พัฒนาโครงสร้างพื้นฐาน

ยุทธศาสตร์ที่ ๔ สร้างคุณค่าและพัฒนาคุณภาพชีวิตของประชาชน

- เป้าประสงค์**
๑. ประชาชนจังหวัดพะเยามีคุณภาพชีวิตที่ดี มีความเข้มแข็ง ภายใต้อาณาเขตอาเซียน

- กลยุทธ์**
๑. พัฒนาคุณภาพชีวิตประชาชนทุกกลุ่มวัย
 ๒. สร้างสังคมเอื้ออาทร ภายใต้อัตลักษณ์ คุณค่าทางประวัติศาสตร์วัฒนธรรมและอาเซียน
- แนวทาง**
๑. สร้างอาชีพเพื่อรายได้และการออมของครัวเรือน
 ๒. สร้างและพัฒนาบุคลากรบริการทางด้านสุขภาพรองรับบริการทางการแพทย์
 ๓. ส่งเสริมการจัดการระบบสุขภาพของประชาชนทุกกลุ่มวัยสร้างสรรค์สังคมสุขภาพดีวิถีพะเยา
 ๔. ศูนย์เรียนรู้ชุมชนสุขภาพดี ด้วยพระบารมี วิถีพะเยา
 ๕. ประชาชนร่วมอนุรักษ์ สืบสาน วัฒนธรรม ประเพณี จังหวัดพะเยา
 ๖. พัฒนาสร้างความเข้มแข็งของกลุ่มอาชีพ
 ๗. การพัฒนาการจัดการระบบสุขภาพชุมชน
 ๘. พัฒนาระบบการดูแลผู้สูงอายุ พึ่งพิงระยะยาว
 ๙. จัดการเรียนรู้ STEM ศึกษาเพื่อพัฒนาคุณภาพผู้เรียน
 ๑๐. ส่งเสริมและพัฒนาเครือข่ายส่วนร่วมสถาบันฯ
 ๑๑. ส่งเสริมสังคมเอื้ออาทร คุณค่า อัตลักษณ์ฯ
 ๑๒. แร้งงานคุณภาพทักษะสูงมุ่งสู่ตลาดอาเซียน
 ๑๓. พัฒนาระบบเฝ้าระวังโรคและภัยสุขภาพได้แนวคิดจังหวัดสุขภาพหนึ่งเดียว
 ๑๔. ส่งเสริมการพัฒนาและสร้างสนามกีฬาที่มีมาตรฐานฯ
 ๑๕. ส่งเสริมการพัฒนาคุณภาพการศึกษาเพื่อรองรับกลุ่ม GMS และอาเซียน
 ๑๖. พัฒนาภูมิปัญญาท้องถิ่นสู่เขตเศรษฐกิจสร้างสรรค์

ยุทธศาสตร์ที่ ๕ พัฒนาและอนุรักษ์ทรัพยากรธรรมชาติและสิ่งแวดล้อมอย่างยั่งยืน

- เป้าประสงค์**
๑. จังหวัดพะเยามีทรัพยากรธรรมชาติที่อุดมสมบูรณ์ สิ่งแวดล้อมปราศจากมลพิษและลดการเกิดภาวะโลกร้อน

- กลยุทธ์**
๑. ส่งเสริมการอนุรักษ์ฟื้นฟู และเพิ่มพื้นที่สีเขียวสร้างความสมบูรณ์ในทุกพื้นที่
 ๒. ส่งเสริมการอนุรักษ์ฟื้นฟูทรัพยากรดินและน้ำ
 ๓. ส่งเสริมการมีส่วนร่วมในการบริหารจัดการทรัพยากรธรรมชาติและสิ่งแวดล้อมแบบมีส่วนร่วม
 ๔. ส่งเสริมให้คนอยู่ร่วมกับป่าอย่างยั่งยืน
 ๕. ส่งเสริมสนับสนุนการอนุรักษ์พลังงานและการใช้พลังงานทดแทน

- แนวทาง**
๑. ฟื้นฟูและเพิ่มความหลากหลายของระบบนิเวศ

๒. บำรุงและฟื้นฟูทรัพยากรป่าไม้
๓. ส่งเสริมการอนุรักษ์และฟื้นฟูแหล่งน้ำ
๔. ส่งเสริมการปลูกพืชเพื่ออนุรักษ์ดินและน้ำในพื้นที่ป่าต้นน้ำเสื่อมสภาพและป่าอนุรักษ์
๕. จัดตั้งเครือข่ายอาสาสมัครพิทักษ์ป่าไม้
๖. จัดทำแนวเขตพื้นที่ป่าไม้ใน/นอก พื้นที่ป่าอนุรักษ์ เพื่อแก้ไขปัญหาการบุกรุกพื้นที่ โดยประชาชนมีส่วนร่วม
๗. สร้างการมีส่วนร่วมของประชาชนในการแก้ไขปัญหาคุณภาพอากาศแบบมีส่วนร่วม
๘. การบริหารจัดการน้ำเสียจากโรงพยาบาล
๙. การบริหารจัดการขยะ
๑๐. ปลูกต้นไม้เสริมแนวเขตป่าอนุรักษ์
๑๑. เพิ่มประสิทธิภาพการผลิตการใช้เทคโนโลยีพลังงานทดแทนเพื่อความมั่นคง ด้านพลังงานและเป็นมิตรกับสิ่งแวดล้อม
๑๒. ส่งเสริมสนับสนุนการใช้พลังงานแสงอาทิตย์เพื่อลดรายจ่ายด้านพลังงาน
๑๓. อนุรักษ์พลังงานอย่างยั่งยืนและเป็นมิตรกับสิ่งแวดล้อม
๑๔. ส่งเสริมคนอยู่ร่วมกับป่าเพื่อใช้ประโยชน์จากทรัพยากรธรรมชาติอย่างยั่งยืน

ยุทธศาสตร์ที่ ๒ ส่งเสริมความมั่นคงภายในและตามแนวชายแดน

- | | |
|--------------------|---|
| เป้าประสงค์ | ๑. ประชาชนอยู่ในสังคมอย่างสงบสุข มีความมั่นคง ปลอดภัย ชุมชนเข้มแข็งอย่างยั่งยืน |
| กลยุทธ์ | <ol style="list-style-type: none"> ๑. ส่งเสริมการมีส่วนร่วมในการพิทักษ์ รักษาสถาบันหลักของชาติ ๒. ป้องกัน ปราบปราม และบำบัดยาเสพติดภายใต้กลไกประชารัฐ ๓. เพิ่มศักยภาพด้านความมั่นคงภายในและตามแนวชายแดนของจังหวัด |
| แนวทาง | <ol style="list-style-type: none"> ๑. สร้างการมีส่วนร่วมในการพิทักษ์ รักษาสถาบันหลักของชาติ ๒. ป้องกันปราบปรามและบำบัดยาเสพติดภายใต้กลไกประชารัฐ ๓. พัฒนากลไกอำนวยความสะดวกที่มีประสิทธิภาพ ๔. พัฒนาศักยภาพด้านความมั่นคงภายในและตามแนวชายแดนของจังหวัด |

๑.๔ ยุทธศาสตร์การพัฒนาขององค์กรปกครองส่วนท้องถิ่นในเขตจังหวัด

ยุทธศาสตร์การพัฒนาขององค์กรปกครองส่วนท้องถิ่นจังหวัดพะเยา (พ.ศ.๒๕๖๑ - ๒๕๖๔)

วิสัยทัศน์

“ท้องถิ่นเข้มแข็ง แหล่งผลิตเกษตรปลอดภัย ภายใต้การเป็นประชาคมอาเซียน”

ท้องถิ่น ชุมชน และหน่วยงานในท้องถิ่น มีการบริหารจัดการ การทำงานแบบบูรณาการร่วมกันในการพัฒนาชุมชน ท้องถิ่น เป็นแหล่งผลิตโดยหลักการเกษตรที่เหมาะสม มีความปลอดภัยและผลผลิตทางการเกษตรที่ก่อให้เกิดรายได้ที่สูงขึ้น ภายใต้การเชื่อมโยงศักยภาพการค้า การลงทุน การท่องเที่ยว ทรัพยากรธรรมชาติและสิ่งแวดล้อม ความมั่นคง วัฒนธรรม เป็นท้องถิ่น ชุมชน ที่มีความเข้มแข็ง ภายใต้การเป็นประชาคมอาเซียน

ประกอบด้วย ๕ ด้าน ดังนี้

ยุทธศาสตร์ ที่ ๑ พัฒนาระบบเศรษฐกิจ

แนวทางพัฒนา

- ๑.๑ พัฒนาโครงสร้างพื้นฐาน เพื่อรองรับการเปลี่ยนแปลงและสนับสนุน ระบบเศรษฐกิจ การท่องเที่ยว การค้าและการลงทุน
- ๑.๒ พัฒนาแหล่งน้ำ และบริหารจัดการน้ำ เพื่อประชาชน
- ๑.๓ พัฒนา สนับสนุน และบริหารจัดการแหล่งท่องเที่ยว กิจกรรมการท่องเที่ยวอย่างยั่งยืน
- ๑.๔ พัฒนาองค์ความรู้ ระบบการผลิตแบบครบวงจร เพื่อเพิ่มมูลค่าสินค้าทางการเกษตรและเพิ่มศักยภาพการประกอบอาชีพ รวมทั้งด้านการตลาดอย่างมีคุณภาพ และมาตรฐานในระดับสากล

ยุทธศาสตร์ที่ ๒ พัฒนาสังคม การศึกษา การสาธารณสุข ศาสนา และวัฒนธรรม

แนวทางพัฒนา

- ๒.๑ พัฒนาศักยภาพทุนทางสังคม และสร้างองค์ความรู้ให้ชุมชนมีภูมิคุ้มกันกำหนดวาระการพัฒนาเพื่อให้เกิดความเข้มแข็งของชุมชน ตามหลักปรัชญาของเศรษฐกิจพอเพียง
- ๒.๒ การส่งเสริมอนุรักษ์ทำนุบำรุงศาสนา ศิลปวัฒนธรรม ประเพณี และภูมิปัญญาท้องถิ่น
- ๒.๓ ส่งเสริมและสนับสนุนการจัดการการศึกษาทุกระดับ เพื่อพัฒนาประชาชนในชุมชนและท้องถิ่น
- ๒.๔ ส่งเสริมและพัฒนาคุณภาพชีวิตของประชาชน

๒.๕ ส่งเสริมและสนับสนุนระบบการจัดสวัสดิการประชาชน กลุ่มเป้าหมาย เพื่อสร้างหลักประกันความมั่นคง

๒.๖ ส่งเสริมบุคลากรภาครัฐ ประชาชน ให้มีทักษะชีวิต ภายใต้การอยู่ร่วมกันในประชาคมอาเซียน

๒.๗ ส่งเสริมและพัฒนาสุขภาวะในชุมชน

ยุทธศาสตร์ที่ ๓ บริหารจัดการทรัพยากรธรรมชาติและสิ่งแวดล้อม

แนวทางพัฒนา

๓.๑ อนุรักษ์และการบริหารจัดการทรัพยากรธรรมชาติและสิ่งแวดล้อม เพื่อความยั่งยืน

๓.๒ พัฒนาศักยภาพชุมชน เพื่อการจัดการทรัพยากรธรรมชาติและคุณภาพสิ่งแวดล้อม อย่างมีประสิทธิภาพ

๓.๓ ส่งเสริมและพัฒนาศักยภาพบุคลากรของ อปท. เพื่อการสนับสนุนการบริหารจัดการทรัพยากรธรรมชาติและสิ่งแวดล้อม

ยุทธศาสตร์ที่ ๔ รักษาความมั่นคงและความสงบเรียบร้อย

แนวทางพัฒนา

๔.๑ ปกป้อง เทิดทูน สถาบันชาติ ศาสนา พระมหากษัตริย์ และเสริมสร้างความปรองดองสมานฉันท์ของคนในชาติ

๔.๒ ป้องกันและแก้ไขปัญหาความมั่นคงภายในและตามแนวชายแดน

๔.๓ เสริมสร้างความเข้มแข็งองค์กรประชาชนและพัฒนาศักยภาพด้านความปลอดภัยในชีวิตและทรัพย์สิน

๔.๔ การป้องกันและบรรเทาสาธารณภัย

ยุทธศาสตร์ที่ ๕ ส่งเสริมการบริหารจัดการตามหลักธรรมาภิบาล

แนวทางพัฒนา

๕.๑ บริหารจัดการองค์กร ตามหลักธรรมาภิบาล

๕.๒ ส่งเสริมสนับสนุนการสร้างเวทีเรียนรู้และการมีส่วนร่วมของประชาชน

๕.๓ พัฒนาสมรรถนะขององค์กร และบุคลากรเพื่อการบริหารจัดการที่ดีและมีประสิทธิภาพ

๕.๔ ส่งเสริมสนับสนุนการบูรณาการการทำงานและพัฒนาศักยภาพขององค์กรปกครองส่วนท้องถิ่น

๑.๕ นโยบายการพัฒนาของนายกเทศมนตรีตำบลบ้านต้อม ประกอบด้วย ๑๒ ด้าน คือ

๑. นโยบายด้านสนับสนุนส่งเสริมการศึกษาและการอบรม

- ๑.๑ สนับสนุนให้มีการพัฒนาการเด็กเล็ก ตั้งแต่ตั้งครรภ์จนถึงเด็กโต เพื่อส่งเสริมพัฒนาการรอบคร้วรอบอุ้งอย่างเป็นระบบ
- ๑.๒ สนับสนุนส่งเสริมให้มีการศึกษา อบรมพัฒนาศักยภาพบุคลากรท้องถิ่น นักเรียน เยาวชน ประชาชนและผู้ดูแลเด็ก เพื่อรองรับการก้าวไปสู่ประชาคมอาเซียน
- ๑.๓ สนับสนุนส่งเสริมให้นักเรียนได้เรียนคอมพิวเตอร์และสื่อการศึกษา การกีฬาให้เด็กและเยาวชน
- ๑.๔ สนับสนุนส่งเสริมกิจกรรมป้องกันการแพร่ระบาดของยาเสพติด
- ๑.๕ สนับสนุนส่งเสริมให้มีการจ้างงานนักเรียนในช่วงปิดภาคเรียน และจ้างวิทยากรช่วยสอนพิเศษ ให้กับนักเรียนและเยาวชน
- ๑.๖ สนับสนุนส่งเสริมให้นักเรียนได้เรียนรู้ในภูมิปัญญาท้องถิ่นและการเล่นดนตรีพื้นเมือง

๒. นโยบายด้านส่งเสริมสุขภาพประชาชนและการป้องกันควบคุมโรคติดต่อ

- ๒.๑ สนับสนุนส่งเสริมให้ อสม. และประชาชนมีส่วนร่วมเป็นการป้องกันและควบคุมปัญหาที่เป็นภัยคุกคามสุขภาพ เช่นโรคติดต่อ ต่าง ๆ และดูแลสุขภาพของสมาชิกในครอบครัว
- ๒.๒ สนับสนุนส่งเสริมให้ทุกหมู่บ้านใช้ภูมิปัญญาท้องถิ่นในการเสริมสร้างสุขภาพและมีส่วนร่วมในการพัฒนาสาธารณสุขชุมชน
- ๒.๓ สนับสนุนส่งเสริมให้มีการอบรมให้ความรู้ การปฐมพยาบาล การดูแลสุขภาพให้ อสม. และประชาชนในทุกหมู่บ้านทุกชุมชน
- ๒.๔ สนับสนุนส่งเสริมให้มีการป้องกันและควบคุมโรคติดต่อ เช่น การกำจัดลูกน้ำยุงลาย การพ่นหมอกควัน ป้องกันโรคไข้เลือดออก การฉีดวัคซีนป้องกันโรคพิษสุนัขบ้าและโรคติดต่ออื่น ๆ

๓. นโยบายด้านพัฒนาสังคมและสวัสดิการ

- ๓.๑ สนับสนุนส่งเสริมการจัดตั้งกองทุนสวัสดิการชุมชน
- ๓.๒ สนับสนุนเบี้ยยังชีพผู้สูงอายุ ผู้พิการ ผู้ด้อยโอกาส ผู้ติดเชื้อเอชไอวี ให้ได้รับทุกคนตามหลักเกณฑ์อย่างทั่วถึง
- ๓.๓ สนับสนุนส่งเสริมกิจกรรมผู้สูงอายุ ผู้พิการ ผู้ด้อยโอกาส เช่น มีส่วนร่วมในการพัฒนาท้องถิ่น การแข่งขันกีฬา การออกกำลังกายของผู้สูงอายุ
- ๓.๔ สนับสนุนส่งเสริมวัสดุอุปกรณ์ในการก่อสร้างและซ่อมแซมบ้าน ที่อยู่อาศัยแก่คนยากจนไร้ที่อยู่อาศัย
- ๓.๕ สนับสนุนส่งเสริมการจัดกิจกรรมครอบครัวอบอุ่น เช่นการจัดอบรมศีลธรรม จริยธรรม และกิจกรรมด้านอื่น ๆ เพื่อใช้เป็นแนวทางการดำเนินชีวิต

๔. นโยบายด้านแหล่งน้ำ

- ๔.๑ สนับสนุนให้มีการก่อสร้างและปรับปรุงตาดคอนกรีต ลำเหมือง คลองส่งน้ำฝายกั้นน้ำในพื้นที่การเกษตร ได้รับความอย่างทั่วถึงและเพียงพอ
- ๔.๒ สนับสนุนส่งเสริมและผลักดันโครงการขุดลอก แก้มลิงกวีานพะเยาเพื่อกักเก็บน้ำและเป็นที่ทำมาหากินของกลุ่มประมงพื้นบ้านทั่วไป
- ๔.๓ สนับสนุนส่งเสริมให้มีการก่อสร้างถนนน้ำล้นผ่านเพื่อกักเก็บน้ำและใช้สัญจรข้ามลำเหมืองไปมาได้ในพื้นที่การเกษตร
- ๔.๔ สนับสนุนส่งเสริมให้มีการก่อสร้างลำเหมืองในพื้นที่ที่ยังไม่มี และขุดลอกลำเหมือง คลองส่งน้ำเพื่อแก้ไขปัญหาการตื่นเงิน
- ๔.๕ สนับสนุนส่งเสริมและผลักดันโครงการสูบน้ำด้วยพลังงานไฟฟ้าเข้าพื้นที่การเกษตร

๕. นโยบายด้านโครงสร้างพื้นฐาน

- ๕.๑ สนับสนุนส่งเสริมให้มีการก่อสร้างและปรับปรุงซ่อมแซม ถนน ลาดยาง ถนนคอนกรีตในหมู่บ้านเพื่อความสะดวกในการเดินทางและการขนส่งของประชาชน
- ๕.๒ สนับสนุนส่งเสริมให้มีการก่อสร้างท่อและวางระบายน้ำในหมู่บ้าน ชุมชนเพื่อแก้ไขปัญหาน้ำท่วมขัง
- ๕.๓ สนับสนุนส่งเสริมให้มีการติดตั้งโคมไฟสาธารณะ และขยายเขตไฟฟ้า ให้ทุกหมู่บ้านทุกชุมชน เพื่อสะดวกในการสัญจรตอนกลางคืน
- ๕.๔ สนับสนุนส่งเสริมให้มีการก่อสร้างระบบประปาและขยายเขตประปาภูมิภาค ทุกหมู่บ้านทุกชุมชน
- ๕.๕ สนับสนุนส่งเสริมให้มีการก่อสร้างและปรับปรุงซ่อมแซมถนนเข้าสู่พื้นที่การเกษตรทุกแห่ง
- ๕.๖ สนับสนุนส่งเสริมให้มีการก่อสร้างสะพานหรือท่อลอดลำเหมืองและลำห้วยเพื่อความสะดวกในการขนส่งผลผลิตทางการเกษตรและการเดินทางของประชาชน

๖. นโยบายด้านการศึกษา การท่องเที่ยวและนันทนาการ

- ๖.๑ สนับสนุนส่งเสริมให้มีอุปกรณ์กีฬา และวิทยากรฝึกสอนกีฬา ประเภทต่าง ๆ ให้นักเรียนและเยาวชน
- ๖.๒ สนับสนุนส่งเสริมให้มีการก่อสร้างและปรับปรุงสนามกีฬา สร้างลานกีฬาต้านยาเสพติดทุกหมู่บ้านเพื่อต่อต้านปัญหายาเสพติด
- ๖.๓ สนับสนุนส่งเสริมให้มีการฝึกสอนศิลปะแม่ไม้มวยไทยและการจัดการแข่งขัน
- ๖.๔ สนับสนุนให้มีการแข่งขันกีฬานักเรียน เยาวชน และกีฬาพื้นบ้านของประชาชน เพื่อส่งเสริมพัฒนาการด้านกีฬา การออกกำลังกาย การสร้างสุขภาพ และสร้างความสามัคคีในชุมชน
- ๖.๕ สนับสนุนส่งเสริมปรับปรุงภูมิทัศน์ บริเวณหาดอังกวีาน วังมัจฉา พระธาตุจอมทอง และบ่อสิบสอง และแหล่งท่องเที่ยวอื่นๆ เพื่อเป็นสถานที่ออกกำลังกายที่พักผ่อนหย่อนใจ และการท่องเที่ยวเชิงอนุรักษ์

๗.นโยบายด้านส่งเสริมอาชีพและการสร้างรายได้เพิ่ม

- ๗.๑ สนับสนุนให้ทุกหมู่บ้านมีการผลิตข้าวพันธุ์ดี เมล็ดพันธุ์ และพืชไร่
- ๗.๒ สนับสนุนส่งเสริมการพัฒนาศักยภาพเกษตรกร เช่น การผลิตปุ๋ยหมักปุ๋ยอินทรีย์ ปุ๋ยชีวภาพ การป้องกันกำจัดศัตรูพืชจากวัสดุธรรมชาติ การไกล่เกลี่ยข้อพิพาท เพื่อลดต้นทุนในการผลิต
- ๗.๓ สนับสนุนส่งเสริมจัดให้มีการอบรมทางวิชาการ เพื่อเสริมองค์ความรู้ในการพัฒนาอาชีพอย่างยั่งยืนตามปรัชญาเศรษฐกิจพอเพียง
- ๗.๔ สนับสนุนส่งเสริมพัฒนาการผลิตให้กับกลุ่มอาชีพต่าง ๆ เช่น กลุ่มผลิตผลิตภัณฑ์ผักตบชวา กลุ่มตัดเย็บเสื้อผ้า และพรมเช็ดเท้า กลุ่มไม้กวาดและกลุ่มอื่นๆ เพื่อยกระดับผลิตภัณฑ์ไปสู่ OTOP
- ๗.๕ สนับสนุนส่งเสริมให้มีการเลี้ยงสัตว์การปลูกพืชและการประมงเพื่อบริโภคในครัวเรือน

๘.นโยบายด้านทรัพยากรธรรมชาติและสิ่งแวดล้อม

- ๘.๑ สนับสนุนส่งเสริมให้ประชาชนมีส่วนร่วมในการอนุรักษ์สิ่งแวดล้อมและบำรุงรักษาแหล่งน้ำ
- ๘.๒ สนับสนุนส่งเสริมการปลูกป่า บวชป่า และอนุรักษ์ป่าชุมชน เพื่อสร้างจิตสำนึกในการอนุรักษ์ธรรมชาติ
- ๘.๓ สนับสนุนส่งเสริมให้มีการบำบัดน้ำเสียในครัวเรือนทุกหมู่บ้าน
- ๘.๔ สนับสนุนส่งเสริมให้ทุกหมู่บ้านมีการกำจัดขยะในครัวเรือนดูแลรักษาความสะอาดของถนนคูคลอง แหล่งน้ำธรรมชาติ ที่สาธารณะ และใช้ทรัพยากรธรรมชาติอย่างประหยัดและคุ้มค่า
- ๘.๕ สนับสนุนส่งเสริมให้มีการจัดหาที่ดินเพื่อก่อสร้างเป็นระบบการจัดการขยะในชุมชน
- ๘.๖ สนับสนุนส่งเสริมให้มีการก่อสร้างฝายชะลอน้ำ ป่าต้นน้ำ เพื่อสร้างความชุ่มชื้นให้กับผืนป่า

๙.ด้านศาสนา วัฒนธรรม และภูมิปัญญาท้องถิ่น

- ๙.๑ สนับสนุนส่งเสริมกิจกรรมทางศาสนา วัฒนธรรม ขนบธรรมเนียม ประเพณีท้องถิ่นและสภาพวัฒนธรรมตำบลอย่างบูรณาการ
- ๙.๒ สนับสนุนส่งเสริมการอนุรักษ์ศิลปวัฒนธรรม และภูมิปัญญาท้องถิ่น
- ๙.๓ สนับสนุนส่งเสริมการอบรม คุณธรรมและจริยธรรมแก่เด็กนักเรียนและเยาวชน

๑๐.นโยบายด้านการเมืองและการบริหาร

- ๑๐.๑ สนับสนุนส่งเสริมให้กำนัน ผู้ใหญ่บ้านและผู้นำทุกกลุ่มในหมู่บ้านมีส่วนร่วมในทุกขั้นตอนของการจัดทำแผนพัฒนาตำบล
- ๑๐.๒ สนับสนุนให้มีการบริหารจัดการบ้านเมืองที่ดีอย่างเป็นธรรม โดยยึดหลักคุณธรรม จริยธรรมความโปร่งใส ในการปฏิบัติหน้าที่
- ๑๐.๓ สนับสนุนส่งเสริมพัฒนาหน่วยงาน องค์กร บุคลากรให้มีประสิทธิภาพในการปฏิบัติงานและการบริหารให้ประชาชนอย่างทั่วถึง

- ๑๐.๔ สนับสนุนส่งเสริมการพัฒนาศักยภาพและความรู้ให้กับผู้นำชุมชน ผู้นำองค์กรและบุคลากรในระดับผู้นำทุกหมู่บ้าน ชุมชน
- ๑๐.๕ สนับสนุนส่งเสริมให้มีการปรับปรุงระบบสารสนเทศศูนย์ข้อมูลข่าวสารและแหล่งความรู้ในทุกหมู่บ้าน ชุมชน

๑๑.นโยบายด้านบรรเทาสาธารณภัย

- ๑๑.๑ สนับสนุนส่งเสริมการฝึกอบรมและทบทวนบทบาทหน้าที่ให้อาสาสมัคร ชรบ. สตบ. อปพร. ทุกหมู่บ้าน
- ๑๑.๒ สนับสนุนส่งเสริมให้มีการก่อสร้างศูนย์บรรเทาสาธารณภัยและจัดหาวัสดุ อุปกรณ์ เครื่องมือดับเพลิง กำลังคน เพื่อบรรเทาสาธารณภัยและบรรเทาความเดือดร้อนให้แก่ประชาชนที่ประสบภัยพิบัติ อย่างเพียงพอและทันต่อเหตุการณ์
- ๑๑.๓ สนับสนุนส่งเสริมจัดให้มียามท้องถิ่น เพื่อเฝ้าระวังความปลอดภัยในชีวิตและทรัพย์สินให้กับประชาชนในทุกหมู่บ้าน

๑๒.นโยบายด้านป้องกันและรักษาความสงบเรียบร้อย

- ๑๒.๑ สนับสนุนส่งเสริมการฝึกอบรมผู้นำท้องที่และท้องถิ่น เพื่อให้การปฏิบัติหน้าที่ร่วมกันอย่างมีประสิทธิภาพ
- ๑๒.๒ สนับสนุนส่งเสริมการประสานงานกับ กำนัน ผู้ใหญ่บ้าน และอาสาสมัคร(ชรบ.) ,(สตบ.) อปพร. เพื่อจัดตั้งจุดตรวจเฝ้าระวังภัย ยาเสพติดและความปลอดภัยด้านอื่น ๆ

๒. ยุทธศาสตร์ขององค์กรปกครองส่วนท้องถิ่น

๒.๑ วิสัยทัศน์

วิสัยทัศน์ (Vision) “บ้านต่อมเมืองน่าอยู่ ชุมชนเข้มแข็ง ภายใต้การเป็นประชาคมอาเซียน”

๒.๒ ยุทธศาสตร์

ยุทธศาสตร์ที่ ๑ ด้านเศรษฐกิจ

ยุทธศาสตร์ที่ ๒ ด้านการพัฒนาสังคมและคุณภาพชีวิต

ยุทธศาสตร์ที่ ๓ ด้านทรัพยากรธรรมชาติและสิ่งแวดล้อม

ยุทธศาสตร์ที่ ๔ ด้านความมั่นคง และความสงบเรียบร้อย

ยุทธศาสตร์ที่ ๕ ด้านการบริหารจัดการที่ดี

๒.๓ เป้าประสงค์

- (๑) ประชาชนมีชีวิตความเป็นอยู่ที่ดีขึ้น ระบบสาธารณสุขปโภคสาธารณสุขการมีความสะดวก รวดเร็ว ปลอดภัย
- (๒) สังคมชุมชนมีความเข้มแข็งภายใต้การเป็นประชาคมอาเซียน
- (๓) ตำบลบ้านต้อมมีทรัพยากรธรรมชาติที่อุดมสมบูรณ์ สิ่งแวดล้อมปราศจากมลพิษ และลดการเกิดภาวะโลกร้อน
- (๔) ประชาชนอยู่ในสังคมอย่างสงบสุขมีความมั่นคงปลอดภัย
- (๕) องค์กรมีการบริหารจัดการที่ดี

๒.๔ ตัวชี้วัด

๑. จำนวนครัวเรือนมีรายได้เฉลี่ยเพิ่มมากขึ้น
๒. จำนวนถนน รางระบายน้ำ ได้มาตรฐานเพิ่มขึ้น
๓. จำนวนประชากรในชุมชนมีคุณภาพชีวิตที่ดีขึ้น
๔. มีระบบบริหารจัดการสิ่งแวดล้อมโดยการมีส่วนร่วมของชุมชน
๕. ประชาชนมีความปลอดภัยในชีวิตและทรัพย์สิน
๖. ระดับความสำเร็จของการพัฒนาข้าราชการ/พนักงาน เจ้าหน้าที่ ในการเสริมสร้างคุณธรรม จริยธรรม และธรรมาภิบาล
๗. ระดับความเชื่อมั่นของประชาชนต่อการปฏิบัติงานของราชการ/พนักงาน เจ้าหน้าที่

๒.๕ ค่าเป้าหมาย

- ร้อยละของความสำเร็จของเป้าหมาย/ผลผลิตโครงการ
- จำนวนกิจกรรม/โครงการ ของเป้าหมาย/ผลผลิตโครงการ ตามตัวชี้วัด

๒.๖ กลยุทธ์

(๑) ยุทธศาสตร์การพัฒนาด้านเศรษฐกิจ

กลยุทธ์

- ๑.๑ ส่งเสริมและสนับสนุนการสร้างอาชีพให้ประชาชนและชุมชน หรือตามโครงการอันเนื่องมาจากพระราชดำริ
- ๑.๒ พัฒนาเส้นทางคมนาคม การขนส่ง โทรคมนาคมและไฟฟ้า
- ๑.๓ พัฒนาปรับปรุง พื้นฟูแหล่งน้ำ และระบบการส่งน้ำทางการเกษตรและระบบประปา
- ๑.๔ พัฒนาแหล่งท่องเที่ยวและการบริการให้มีคุณภาพและมาตรฐาน

(๒) ยุทธศาสตร์การพัฒนาสังคมและคุณภาพชีวิต

กลยุทธ์

- ๒.๑ ส่งเสริมการพัฒนาคุณภาพการศึกษาทุกระดับ ทั้งในระบบและนอกระบบ
- ๒.๒ สร้างเสริมสุขภาพอนามัยของประชาชนและพัฒนาคุณภาพการให้บริการทางสาธารณสุข
- ๒.๓ ส่งเสริมการแก้ไขปัญหาสังคม และพัฒนาสถาบันครอบครัว
- ๒.๔ ส่งเสริมและสนับสนุนการกีฬา
- ๒.๕ อนุรักษ์ พื้นฟู สืบสาน ศาสนา ศิลปะ วัฒนธรรมประเพณี ภูมิปัญญาท้องถิ่น
- ๒.๖ ส่งเสริมและสนับสนุนระบบการจัดสวัสดิการประชาชนกลุ่มเป้าหมาย
- ๒.๗ ส่งเสริมกิจกรรมการมีส่วนร่วมของเด็ก เยาวชนและประชาชน

(๓) ยุทธศาสตร์การพัฒนาด้านทรัพยากรธรรมชาติและสิ่งแวดล้อม

กลยุทธ์

- ๓.๑ อนุรักษ์ พื้นฟู และบริหารจัดการทรัพยากรธรรมชาติ ควบคู่กับการป้องกันการบุกรุกทำลายแหล่งน้ำ ดิน ป่าไม้ แร่ธาตุฯ อื่นๆ
- ๓.๒ บ้านเมืองสะอาด ปลอดภัย มีการบริหารจัดการคุณภาพสิ่งแวดล้อม ชยะ น้ำเสีย หมอกควัน ไฟป่าและแหล่งน้ำสำคัญอย่างมีส่วนร่วม

(๓) ยุทธศาสตร์การพัฒนาด้านความมั่นคง และความสงบเรียบร้อย

กลยุทธ์

- ๔.๑ การปกป้องและเทิดทูนสถาบันชาติ ศาสนา พระมหากษัตริย์
- ๔.๒ ส่งเสริมความมั่นคงปลอดภัยในชีวิตและทรัพย์สิน
- ๔.๓ การเสริมสร้างความปรองดองสมานฉันท์ของคนในชาติ และอำนวยความเป็นธรรมให้แก่ประชาชน
- ๔.๔ การป้องกันและแก้ไขปัญหาอาชญากรรม

(๕) ยุทธศาสตร์การพัฒนาด้านการบริหารจัดการที่ดี

กลยุทธ์

- ๕.๑ พัฒนาศักยภาพและเพิ่มประสิทธิภาพการดำเนินงานขององค์กร และส่งเสริมสนับสนุนการสร้างเวทีการมีส่วนร่วมของประชาชน
- ๕.๒ พัฒนารายได้และการจัดเก็บภาษี
- ๕.๓ การพัฒนาระบบสารสนเทศและการรับรู้ข้อมูลข่าวสาร

๒.๗ จุดยืนทางยุทธศาสตร์

- พัฒนาตำบลบ้านต่อมให้น่าอยู่ มีความเข้มแข็ง โดยพัฒนาด้านการส่งเสริมอาชีพและการสาธารณสุขโรค การคมนาคมขนส่ง ไฟฟ้า ประปา เป็นต้น
- ส่งเสริมการศึกษาและการศาสนา ศิลปะ วัฒนธรรมประเพณี
- มีระบบการบริหารจัดการคุณภาพสิ่งแวดล้อมอย่างมีส่วนร่วม
- ประชาชนมีความมั่นคง ปลอดภัยด้วยการจัดการระบบการป้องกันและบรรเทาสาธารณภัยอย่างทั่วถึง
- ระบบการบริหารจัดการภาครัฐที่ดีและมีส่วนร่วมจากทุกภาคส่วน

๒.๘ ความเชื่อมโยงของยุทธศาสตร์ในภาพรวม

เทศบาลตำบลบ้านต่อมได้จัดทำยุทธศาสตร์การพัฒนาโดยมีความสอดคล้อง ดังนี้

ยุทธศาสตร์ชาติ ๒๐ ปี (พ.ศ.๒๕๖๑ - ๒๕๘๐)



แผนพัฒนาเศรษฐกิจและสังคมแห่งชาติ ฉบับที่ ๑๒ (พ.ศ.๒๕๖๐ - ๒๕๖๔)



ยุทธศาสตร์ภาคเหนือ (พ.ศ.๒๕๖๐ - ๒๕๖๕)



ยุทธศาสตร์กลุ่มจังหวัด (พ.ศ.๒๕๖๑ - ๒๕๖๕)



ยุทธศาสตร์จังหวัดพะเยา (พ.ศ.๒๕๖๑ - ๒๕๖๕)



ยุทธศาสตร์การพัฒนา ของ อปท. ในเขตจังหวัดพะเยา (พ.ศ.๒๕๖๑ - ๒๕๖๔)



ยุทธศาสตร์การพัฒนา เทศบาลตำบลบ้านต่อม (พ.ศ.๒๕๖๑ - ๒๕๖๕)

๓. การวิเคราะห์เพื่อพัฒนาท้องถิ่น

๓.๑ การวิเคราะห์กรอบการจัดทำยุทธศาสตร์ขององค์กรปกครองส่วนท้องถิ่น

ผลการวิเคราะห์ศักยภาพเพื่อประเมินสถานการณ์การพัฒนาในปัจจุบันและโอกาสการพัฒนา ในอนาคต ของท้องถิ่น ด้วยเทคนิค SWOT Analysis (จุดแข็ง จุดอ่อน โอกาส และอุปสรรค)

จุดแข็ง (Strength)

๑. ตำบลบ้านต๋อมตั้งอยู่บริเวณส่วนกลางของจังหวัด ทำให้การติดต่อและการคมนาคมขนส่งได้รับความสะดวก
๒. ตำบลบ้านต๋อมมีพื้นที่เหมาะสมกับภาคการเกษตร เนื่องจากเป็นที่ราบเชิงเขาและมีแม่น้ำไหลผ่าน
ในพื้นที่
๓. มีแหล่งท่องเที่ยวที่หลากหลาย เช่น วัดพระธาตุจอมทอง ป่าหินบ่อสิบสอง สวนบัวหาดอิงก๊วาน เป็นต้น สามารถพัฒนา ฟื้นฟูและบริหารจัดการให้เป็นแหล่งท่องเที่ยวเชิงอนุรักษ์ได้
๔. ประชาชนในท้องถิ่นมีความเอื้ออาทรต่อกันระหว่างชุมชน
๕. มีความเป็นอิสระในการบริหารจัดการนโยบายการเงิน การคลัง การจัดทำงบประมาณตามระเบียบที่กำหนดไว้ ทำให้เกิดความคล่องตัวในการดำเนินการพัฒนาท้องถิ่น

จุดอ่อน (Weakness)

๑. กิจกรรมภาคการเกษตรโดยรวมยังใช้สารเคมีเกินความจำเป็น และยังไม่ปรับเปลี่ยนวิธีการในการทำการเกษตร ก่อให้เกิดผลกระทบต่อทรัพยากรธรรมชาติ และสิ่งแวดล้อม และสุขภาพของประชาชน
๒. กลุ่มอาชีพขาดความเข้มแข็ง เนื่องจากขาดความรู้ความชำนาญในการบริหารจัดการภายในกลุ่ม
๓. เป็นที่ตั้งของศูนย์ราชการ สถานศึกษาระดับอุดมศึกษา ก่อให้เกิดธุรกิจหอพักจำนวนมาก ทำให้เกิดปัญหาการมั่วสุมของเยาวชน การติดเกมส์ และการแพร่ระบาดของยาเสพติด
๔. งบประมาณในการพัฒนาท้องถิ่นมีจำนวนจำกัด

โอกาส (Opportunity)

๑. มีโครงการอันเนื่องมาจากพระราชดำริที่สนับสนุนให้ท้องถิ่นเป็นแหล่งศึกษาและพัฒนาประชาชนในด้านต่างๆ
๒. กฎหมายรัฐธรรมนูญได้กำหนดให้มีการกระจายอำนาจลงสู่ท้องถิ่น
๓. นโยบายของรัฐบาล กรอบการพัฒนาของจังหวัดและอำเภอที่เอื้อต่อการขับเคลื่อนแผนยุทธศาสตร์การพัฒนาท้องถิ่น และทำให้บรรลุตามวิสัยทัศน์ที่กำหนดได้
๔. มีหน่วยงานราชการและองค์กรภาคเอกชนต่างๆ ที่เข้ามาช่วยพัฒนาภายในพื้นที่ตำบล
๕. ได้รับการสนับสนุนงบประมาณในการพัฒนาจากหน่วยงานส่วนกลาง

อุปสรรค (Threat)

๑. ภาวะเศรษฐกิจที่ค่าครองชีพสูงขึ้น
๒. กระแสโลกาภิวัตน์และเทคโนโลยีสมัยใหม่ สื่อสังคมออนไลน์ ก่อให้เกิดความเสื่อมถอยทางคุณธรรมจริยธรรม
๓. ปัญหาภัยธรรมชาติ เช่น ภัยแล้ง วาตภัย อุทกภัย หมอกควัน ไฟป่า มีแนวโน้มของความถี่และความรุนแรงเพิ่มขึ้น

เทศบาลตำบลบ้านต้อม จะต้องใช้โอกาสภายนอก (Opportunities) และจุดแข็ง (Strengths) ให้เกิดประโยชน์มากที่สุด พยายามให้ตัวกระทำภายนอก ข้อจำกัด/อุปสรรค (Threats) ทำความเสียหายให้กับตำบลให้น้อยที่สุด และพยายามหลีกเลี่ยงหรือแก้ไขจุดอ่อน (Weakness) ของตำบลเพื่อโอกาสการพัฒนาในอนาคตของท้องถิ่น

๓.๒ การประเมินสถานการณ์สภาพแวดล้อมภายนอกที่เกี่ยวข้อง

ปัจจัยและสถานการณ์การเปลี่ยนแปลงที่มีผลต่อการพัฒนา
ผลการวิเคราะห์ปัญหาและความต้องการของประชาชนในท้องถิ่นตามประเด็น

ขอบข่ายของปัญหา

๑. ปัญหาด้านเศรษฐกิจ

- ๑.๑ ประชาชนบางกลุ่มว่างงานหลังเสร็จจากงานประจำ
- ๑.๒ ขาดตลาดรองรับผลิตภัณฑ์ของกลุ่มอาชีพในตำบล
- ๑.๓ ขาดความรู้ ทักษะ และประสบการณ์ในการผลิต การเพิ่มผลผลิต การพัฒนาคุณภาพสินค้า และผลิตภัณฑ์
- ๑.๔ แหล่งท่องเที่ยวยังไม่ได้รับการพัฒนาแบบครบวงจร

๒. ปัญหาด้านโครงสร้างพื้นฐาน

๒.๑ การสัญจรและการขนส่งผลผลิตทางการเกษตรบางช่วงยังไม่สะดวก

๒.๒ ไฟฟ้าสาธารณะไม่เพียงพอ

๓. ปัญหาด้านแหล่งน้ำ

๓.๑ แหล่งน้ำธรรมชาติตื้นเขินและไม่มีแหล่งกักเก็บน้ำก่อให้เกิดปัญหาขาดแคลนน้ำเพื่อการเกษตร

๓.๒ ขาดแคลนน้ำเพื่อการอุปโภคบริโภคโดยเฉพาะในช่วงฤดูแล้ง

๔. สภาพปัญหาด้านสังคม

๔.๑ การมีส่วนร่วมของเยาวชน ดิจิทัลเกมสั่ ประพฤติตนไม่เหมาะสม

๔.๒ การแพร่ระบาดของยาเสพติด

๔.๓ การเปลี่ยนแปลงที่รวดเร็วทางเทคโนโลยีการสื่อสาร สื่อสังคมออนไลน์ ทำให้มีการปฏิสัมพันธ์กับบุคคลรอบข้างและครอบครัวลดลง

๕. ปัญหาด้านการศึกษา ศาสนาและวัฒนธรรม

๕.๑ ช่องทางในการรับรู้ข้อมูลข่าวสารของประชาชนยังไม่เพียงพอ เช่น ศูนย์การเรียนรู้ชุมชน ห้องสมุดประชาชน เป็นต้น

๕.๒ ประเพณีวัฒนธรรมและภูมิปัญญาท้องถิ่นสูญหาย เพราะถูกละเลยและไม่มีผู้สืบทอด

๖. ปัญหาด้านสาธารณสุข

๖.๑ ประชาชนยังขาดความรู้ความเข้าใจในการดูแลสุขภาพและป้องกันโรคต่างๆ

๖.๓ ขาดสถานที่ออกกำลังกายและเล่นกีฬา

๗. ปัญหาด้านทรัพยากรธรรมชาติและสิ่งแวดล้อม

๗.๑ ความเสื่อมโทรมของทรัพยากรป่าไม้

๗.๒ การเพิ่มขึ้นของปริมาณขยะ และไม่มีสถานที่กำจัดขยะ

๗.๓ การใช้สารเคมีในการเกษตรทำให้เกิดสารพิษตกค้างและไหลลงสู่แหล่งน้ำ

๘. ปัญหาด้านภัยธรรมชาติ

- ๘.๑ การเกิดภัยธรรมชาติโดยเฉพาะอุทกภัยและวาตภัยทำให้เกิดความเสียหายแก่พืชผลทางการเกษตรและบ้านเรือนราษฎร
- ๘.๒ ขาดแคลนวัสดุอุปกรณ์ในการป้องกันและบรรเทาสาธารณภัย อันส่งผลต่อประสิทธิภาพการทำงาน

๙. ปัญหาด้านการเมืองการบริหาร

- ๙.๑ ประชาชนมีส่วนร่วมในการพัฒนาท้องถิ่นน้อย
- ๙.๒ บุคลากรยังขาดความรู้ความเชี่ยวชาญเกี่ยวกับกฎหมาย ระเบียบฯ ข้อปฏิบัติใหม่ๆ ของภารกิจที่ได้รับการถ่ายโอน
- ๙.๓ งบประมาณในการพัฒนาท้องถิ่นมีจำนวนจำกัด

ส่วนที่ 3

การนำแผนพัฒนาท้องถิ่นไปสู่การปฏิบัติ

ส่วนที่ 3 การนำแผนพัฒนาท้องถิ่นสู่ปฏิบัติการปฏิบัติ

1. ยุทธศาสตร์การพัฒนาและแผนงาน

ที่	ยุทธศาสตร์	ด้าน	แผนงาน	หน่วยงาน รับผิดชอบหลัก	หน่วยงานสนับสนุน
1	ด้านเศรษฐกิจ	บริการชุมชนและสังคม	แผนงานสร้างความเข้มแข็งของชุมชน	สำนักปลัด	
		บริการชุมชนและสังคม	แผนงานเคหะและชุมชน	กองช่าง	
		การเศรษฐกิจ	แผนงานการเกษตร	กองช่าง	สำนักปลัด/ กองสาธารณสุขและสิ่งแวดล้อม
		การเศรษฐกิจ	แผนงานการพาณิชย์	กองช่าง	
		บริหารงานทั่วไป	แผนงานบริหารงานทั่วไป	สำนักปลัด	กองช่าง
2	ด้านการพัฒนาสังคมและคุณภาพชีวิต	บริการชุมชนและสังคม	แผนงานการศึกษา	สำนักปลัด	กองช่าง
		การดำเนินงานอื่น	แผนงานงบกลาง	สำนักปลัด	กองสาธารณสุขและสิ่งแวดล้อม
		บริการชุมชนและสังคม	แผนงานสาธารณสุข	กองสาธารณสุขและสิ่งแวดล้อม	
		บริการชุมชนและสังคม	แผนงานการศาสนาวัฒนธรรมและนันทนาการ	สำนักปลัด	
		บริการชุมชนและสังคม	แผนงานสร้างความเข้มแข็งของชุมชน	สำนักปลัด	กองช่าง
3	ด้านทรัพยากรธรรมชาติและสิ่งแวดล้อม	การเศรษฐกิจ	แผนงานการเกษตร	กองสาธารณสุขและสิ่งแวดล้อม	สำนักปลัด
		บริหารงานทั่วไป	แผนงานการรักษาความสงบภายใน	สำนักปลัด	
		บริการชุมชนและสังคม	แผนงานเคหะและชุมชน	กองสาธารณสุขและสิ่งแวดล้อม	

ที่	ยุทธศาสตร์	ด้าน	แผนงาน	หน่วยงาน รับผิดชอบหลัก	หน่วยงานสนับสนุน
4	ด้านความมั่นคง และความสงบ เรียบร้อย	บริหารงานทั่วไป	แผนงานบริหารงาน ทั่วไป	สำนักปลัด	
		บริหารงานทั่วไป	แผนงานการรักษา ความสงบภายใน	สำนักปลัด	
		บริการชุมชนและสังคม	แผนงานสร้างความ เข้มแข็งของชุมชน	กองสาธารณสุข และสิ่งแวดล้อม	สำนักปลัด
5	ด้านการบริหาร จัดการที่ดี	บริหารงานทั่วไป	แผนงานบริหารงาน ทั่วไป	สำนักปลัด	กองคลัง/กองช่าง
		บริการชุมชนและสังคม	แผนงานสร้างความ เข้มแข็งของชุมชน	สำนักปลัด	
		บริการชุมชนและสังคม	แผนงานสาธารณสุข	กองสาธารณสุข และสิ่งแวดล้อม	
		บริการชุมชนและสังคม	แผนงานเคหะและ ชุมชน	กองช่าง	

แบบ ผ. 01
บัญชีสรุปโครงการ

บัญชีสรุปโครงการพัฒนา
แผนพัฒนาท้องถิ่น (พ.ศ.2561 - 2565)

สำหรับ องค์กรปกครองส่วนท้องถิ่นดำเนินการ

เทศบาลตำบลบ้านต้อม อำเภอเมืองพะเยา จังหวัดพะเยา

ยุทธศาสตร์	ปี 2561		ปี 2562		ปี 2563		ปี 2564		ปี 2565		รวม 5 ปี	
	จำนวนโครงการ	งบประมาณ (บาท)	จำนวนโครงการ	งบประมาณ (บาท)	จำนวนโครงการ	งบประมาณ (บาท)	จำนวนโครงการ	งบประมาณ (บาท)	จำนวนโครงการ	งบประมาณ (บาท)	จำนวนโครงการ	งบประมาณ (บาท)
1 ด้านเศรษฐกิจ												
1.1 แผนงานสร้างความเข้มแข็งของชุมชน	2	15,000	1	20,000	0	0	1	10,000	1	10,000	5	55,000
1.2 แผนงานเคหะและชุมชน	22	6,340,600	28	8,173,000	14	4,063,000	15	6,400,000	14	5,900,000	93	30,876,600
1.3 แผนงานการเกษตร	5	1,293,600	5	1,684,000	4	1,355,000	3	1,200,000	4	1,600,000	21	7,132,600
1.4 แผนงานบริหารงานทั่วไป	1	107,900	0	0	0	0	0	0	0	0	1	107,900
1.5 แผนงานการพาณิชย์	0	0	0	0	4	421,500	0	0	0	0	4	421,500
รวมยุทธศาสตร์ที่ 1	30	7,757,100	34	9,877,000	22	5,839,500	19	7,610,000	19	7,510,000	124	38,593,600
2. ด้านการพัฒนาสังคมและคุณภาพชีวิต												
2.1 แผนงานการศึกษา	7	3,058,300	4	2,286,170	5	2,874,390	2	1,807,390	2	1,807,390	20	11,833,640
2.2 แผนงานงบกลาง	3	19,897,800	3	20,859,600	3	21,771,600	3	21,771,600	3	21,771,600	15	106,072,200
2.3 แผนงานสาธารณสุข	2	80,000	1	50,000	1	50,000	1	50,000	1	50,000	6	280,000
2.4 แผนงานการศาสนาวัฒนธรรมและ นันทนาการ	9	289,000	7	292,000	2	150,000	7	262,000	7	262,000	32	1,255,000
2.5 แผนงานสร้างความเข้มแข็งของชุมชน	2	65,000	2	45,000	0	0	3	335,000	2	35,000	9	480,000
2.6 แผนงานสังคมสงเคราะห์	0	0	0	0	0	0	0	0	0	0	0	0
รวมยุทธศาสตร์ที่ 2	23	23,390,100	17	23,532,770	11	24,845,990	16	24,225,990	15	23,925,990	82	119,920,840
3 ด้านทรัพยากรธรรมชาติและสิ่งแวดล้อม												
3.1 แผนงานการเกษตร	3	273,000	3	275,000	2	150,000	3	175,000	2	150,000	13	1,023,000
3.2 แผนงานการรักษาความสงบภายใน	1	30,000	1	30,000	1	20,000	1	20,000	1	20,000	5	120,000
3.3 แผนงานเคหะและชุมชน	5	1,070,700	4	491,000	3	1,136,000	0	0	0	0	12	2,697,700
รวมยุทธศาสตร์ที่ 3	9	1,373,700	8	796,000	6	1,306,000	4	195,000	3	170,000	30	3,840,700

ยุทธศาสตร์	ปี 2561		ปี 2562		ปี 2563		ปี 2564		ปี 2565		รวม 5 ปี	
	จำนวนโครงการ	งบประมาณ (บาท)	จำนวนโครงการ	งบประมาณ (บาท)	จำนวนโครงการ	งบประมาณ (บาท)	จำนวนโครงการ	งบประมาณ (บาท)	จำนวนโครงการ	งบประมาณ (บาท)	จำนวนโครงการ	งบประมาณ (บาท)
4 ด้านความมั่นคงและความสงบเรียบร้อย												
4.1 แผนงานการรักษาความสงบภายใน	3	240,000	3	140,000	2	60,000	3	70,000	3	70,000	14	580,000
4.2 แผนงานสร้างความเข้มแข็งของชุมชน	1	20,000	2	30,000	1	10,000	1	10,000	1	10,000	6	80,000
4.3 แผนงานบริหารงานทั่วไป	2	80,000	2	130,000	1	70,000	1	70,000	1	70,000	7	420,000
รวมยุทธศาสตร์ที่ 4	6	340,000	7	300,000	4	140,000	5	150,000	5	150,000	27	1,080,000
5 ด้านการบริหารจัดการที่ดี												
5.1 แผนงานบริหารงานทั่วไป	8	1,007,000	9	1,873,000	5	1,680,000	9	1,001,000	6	430,000	37	5,991,000
5.2 แผนงานสร้างความเข้มแข็งของชุมชน	0	0	1	50,000	0	0	1	50,000	1	50,000	3	150,000
5.3 แผนงานสาธารณสุข	0	0	1	20,000	0	0	1	20,000	1	20,000	3	60,000
รวมยุทธศาสตร์ที่ 5	8	1,007,000	11	1,943,000	5	1,680,000	11	1,071,000	8	500,000	43	6,201,000
รวมทั้งสิ้น	76	33,867,900	77	36,448,770	48	33,811,490	55	33,251,990	50	32,255,990	306	169,636,140

บัญชีสรุปโครงการพัฒนา
แผนพัฒนาท้องถิ่น (พ.ศ.2561 - 2565)
สำหรับ อุดหนุนส่วนราชการ หน่วยงานอื่น ๆ
เทศบาลตำบลบ้านต๋อม อำเภอเมืองพะเยา จังหวัดพะเยา

ยุทธศาสตร์	ปี 2561		ปี 2562		ปี 2563		ปี 2564		ปี 2565		รวม 5 ปี	
	จำนวนโครงการ	งบประมาณ (บาท)	จำนวนโครงการ	งบประมาณ (บาท)	จำนวนโครงการ	งบประมาณ (บาท)	จำนวนโครงการ	งบประมาณ (บาท)	จำนวนโครงการ	งบประมาณ (บาท)	จำนวนโครงการ	งบประมาณ (บาท)
1 ด้านเศรษฐกิจ												
1.2 แผนงานเกษตรและชุมชน	1	100,000	2	181,000	5	1,600,000	4	1,300,000	6	2,300,000	18	5,481,000
1.3 แผนงานการเกษตร	0	0	0	0	0	0	0	0	2	104,000	2	104,000
รวมยุทธศาสตร์ที่ 1	1	100,000	2	181,000	5	1,600,000	4	1,300,000	8	2,404,000	20	5,585,000
2. ด้านการพัฒนาสังคมและคุณภาพชีวิต												
2.1 แผนงานการศึกษา	6	1,731,000	2	1,248,000	1	1,360,000	6	1,660,000	3	1,460,000	18	7,459,000
2.2 แผนงานงบกลาง	1	290,000	1	300,000	1	300,000	1	300,000	1	300,000	5	1,490,000
2.3 แผนงานสาธารณสุข	1	360,000	1	360,000	1	360,000	1	360,000	1	360,000	5	1,800,000
2.4 แผนงานการศาสนาวัฒนธรรมและ นันทนาการ	1	100,000	1	100,000	1	100,000	0	0	0	0	3	300,000
รวมยุทธศาสตร์ที่ 2	9	2,481,000	5	2,008,000	4	2,120,000	8	2,320,000	5	2,120,000	31	11,049,000
4 ด้านความมั่นคงและความสงบเรียบร้อย												
4.3 แผนงานบริหารงานทั่วไป	1	10,000	1	10,000	1	12,000	1	12,000	1	12,000	5	56,000
รวมยุทธศาสตร์ที่ 4	1	10,000	1	10,000	1	12,000	1	12,000	1	12,000	5	56,000
รวมทั้งสิ้น	11	2,591,000	8	2,199,000	10	3,732,000	13	3,632,000	14	4,536,000	56	16,690,000

บัญชีสรุปโครงการพัฒนา
แผนพัฒนาท้องถิ่น (พ.ศ.2561 - 2565)
สำหรับ โครงการที่เกินศักยภาพขององค์กรปกครองส่วนท้องถิ่น
เทศบาลตำบลบ้านต้อม อำเภอเมืองพะเยา จังหวัดพะเยา

ยุทธศาสตร์	ปี 2561		ปี 2562		ปี 2563		ปี 2564		ปี 2565		รวม 5 ปี	
	จำนวนโครงการ	งบประมาณ (บาท)	จำนวนโครงการ	งบประมาณ (บาท)	จำนวนโครงการ	งบประมาณ (บาท)	จำนวนโครงการ	งบประมาณ (บาท)	จำนวนโครงการ	งบประมาณ (บาท)	จำนวนโครงการ	งบประมาณ (บาท)
1 ด้านเศรษฐกิจ												
1.1 แผนงานสร้างความเข้มแข็งของชุมชน	1	176,000	0	0	0	0	0	0	0	0	1	176,000
1.2 แผนงานเคหะและชุมชน	23	58,174,900	35	53,840,618	28	51,047,618	52	71,748,218	47	57,575,218	185	292,386,572
1.3 แผนงานการเกษตร	7	36,737,000	12	14,037,500	14	12,037,500	19	13,733,000	14	5,570,000	66	82,115,000
รวมยุทธศาสตร์ที่ 1	31	95,087,900	47	67,878,118	42	63,085,118	71	85,481,218	61	63,145,218	252	374,677,572
2. ด้านการพัฒนาสังคมและคุณภาพชีวิต												
2.1 แผนงานการศึกษา	0	0	1	30,700	0	0	1	34,000	0	0	2	64,700
2.3 แผนงานสาธารณสุข	2	4,200,000	2	4,200,000	0	0	0	0	0	0	4	8,400,000
2.4 แผนงานการศาสนาวัฒนธรรมและนันทนาการ	2	1,200,000	0	0	0	0	0	0	0	0	2	1,200,000
2.6 แผนงานสังคมสงเคราะห์	0	0	1	200,000	1	200,000	1	200,000	1	200,000	4	800,000
รวมยุทธศาสตร์ที่ 2	4	5,400,000	4	4,430,700	1	200,000	2	234,000	1	200,000	12	10,464,700
3 ด้านทรัพยากรธรรมชาติและสิ่งแวดล้อม												
3.1 แผนงานการเกษตร	2	700,000	1	500,000	0	0	0	0	0	0	3	1,200,000
3.3 แผนงานเคหะและชุมชน	0	0	1	51,518,000	1	51,518,000	1	51,518,000	1	51,518,000	4	206,072,000
รวมยุทธศาสตร์ที่ 3	2	700,000	2	52,018,000	1	51,518,000	1	51,518,000	1	51,518,000	7	207,272,000
4 ด้านความมั่นคงและความสงบเรียบร้อย												
4.1 แผนงานการรักษาความสงบภายใน	0	0	1	1,000,000	1	1,000,000	1	1,000,000	1	1,000,000	4	4,000,000
รวมยุทธศาสตร์ที่ 4	-	-	1	1,000,000	1	1,000,000	1	1,000,000	1	1,000,000	4	4,000,000
รวมทั้งสิ้น	37	101,187,900	54	125,326,818	45	115,803,118	75	138,233,218	64	115,863,218	275	596,414,272

แบบ ผ. 02

บัญชีโครงการพัฒนาท้องถิ่น

แบบ ผ. 02

**บัญชีโครงการพัฒนาท้องถิ่น
(สำหรับ อปท.ดำเนินการเอง)**

รายละเอียดโครงการพัฒนา
 แผนพัฒนาท้องถิ่น (พ.ศ. 2561 - 2565)
 สำหรับ องค์กรปกครองส่วนท้องถิ่นดำเนินการ
 เทศบาลตำบลบ้านต้อม อำเภอเมืองพะเยา จังหวัดพะเยา

ก.ยุทธศาสตร์จังหวัดที่ 4 สร้างคุณค่าและพัฒนาคุณภาพชีวิตของประชาชน
 ข.ยุทธศาสตร์การพัฒนาของ อปท.ในเขตจังหวัดที่ 1 พัฒนาระบบเศรษฐกิจ

ยุทธศาสตร์ที่ 1 ด้านเศรษฐกิจ

1.1 แผนงานสร้างความเข้มแข็งของชุมชน

ที่	โครงการ	วัตถุประสงค์	เป้าหมาย (ผลผลิตของโครงการ)	งบประมาณ					ตัวชี้วัด (KPI)	ผลที่คาดว่าจะได้รับ	หน่วยงาน รับผิดชอบหลัก
				2561 (บาท)	2562 (บาท)	2563 (บาท)	2564 (บาท)	2565 (บาท)			
1	โครงการส่งเสริม เพิ่มทักษะด้านอาชีพและการตลาด	เพื่อให้ประชาชนมีอาชีพ มีความมั่นคงทางรายได้ มีช่องทางการจำหน่ายสินค้าหรือผลิตภัณฑ์ของชุมชนและส่งเสริมการท่องเที่ยวของชุมชน	-อบรมให้ความรู้ เพิ่มทักษะ พัฒนาศักยภาพด้านอาชีพ การตลาด การลงทุน	10,000	20,000	-	10,000	10,000	ระดับความรู้ ความเข้าใจร้อยละ 70	กลุ่มอาชีพ เกษตรกรสตรี เยาวชน ผู้สูงอายุ และประชาชนมีรายได้เพิ่มขึ้นและเพียงพอแก่การดำรงชีพ	สำนักปลัด/งานพัฒนาชุมชน
2	โครงการพัฒนาและส่งเสริมการท่องเที่ยว	เพื่อส่งเสริมการท่องเที่ยวในพื้นที่ตำบลบ้านต้อม	-จัดอบรมให้ความรู้ / ประชาสัมพันธ์ ฯลฯ	5,000	-	-	-	-	1 ครั้ง	เพื่อส่งเสริมการท่องเที่ยวในตำบลบ้านต้อมให้เป็นที่รู้จักมากขึ้น	สำนักปลัด

ที่	โครงการ	วัตถุประสงค์	เป้าหมาย (ผลผลิตของโครงการ)	งบประมาณ					ตัวชี้วัด (KPI)	ผลที่คาดว่าจะได้รับ	หน่วยงาน รับผิดชอบหลัก
				2561 (บาท)	2562 (บาท)	2563 (บาท)	2564 (บาท)	2565 (บาท)			

ก. ยุทธศาสตร์จังหวัดที่ 3.พัฒนาเมืองและโครงสร้างพื้นฐาน

ข. ยุทธศาสตร์การพัฒนาของ อปท. ในเขตจังหวัดที่ 1.พัฒนาระบบเศรษฐกิจ

ยุทธศาสตร์ 1.ด้านเศรษฐกิจ

1.2 แผนงานเคหะและชุมชน

1	โครงการปรับปรุงผิวทางแอสฟัลต์ติก คอนกรีต ม.1 ตำบลบ้านต่อม	เพื่อให้ประชาชนได้รับความสะดวกและปลอดภัยในการเดินทาง	ปรับปรุงผิวทางแอสฟัลต์ติกคอนกรีตพร้อมป้ายโครงการ ขนาดกว้าง 5 เมตร ยาว 250 เมตร หรือมีพื้นที่ไม่น้อยกว่า 1,250 ตร.ม.	-	470,000	-	-	-	1 สาย	ประชาชนได้รับความสะดวกและปลอดภัยในการเดินทาง	กองช่าง
2	โครงการก่อสร้างรางระบายน้ำ หมู่ที่ 1 ตำบลบ้านต่อม	เพื่อระบายน้ำและแก้ไขปัญหาน้ำท่วมขังในหมู่บ้าน	ก่อสร้างรางระบายน้ำ รูปตัวยู (แบบมีฝาปิด) ขนาดกว้าง 0.30 เมตร ลึกเฉลี่ย 0.40 เมตร ยาว 200 เมตร	-	450,000	-	-	-	1 สาย	สามารถแก้ปัญหาน้ำท่วมขังและระบายน้ำได้ดีขึ้น	กองช่าง
3	โครงการก่อสร้างรางระบายน้ำ คสล. หมู่ที่ 1 ตำบลบ้านต่อม	เพื่อระบายน้ำและแก้ไขปัญหาน้ำท่วมขังในหมู่บ้าน	ก่อสร้างรางระบายน้ำ คสล. (รูปตัวยู) พร้อมฝาปิด ขนาดปากกว้าง 0.30 ม. ลึกเฉลี่ย 0.40 ม. หนา 0.10 ม. ยาว 189 ม. (ทางเข้าอสง.พะเยา)	-	-	404,000	-	-	1 สาย	สามารถแก้ปัญหาน้ำท่วมขังและระบายน้ำได้ดีขึ้น	กองช่าง
4	โครงการก่อสร้างถนนคสล.หมู่ที่ 1 ตำบลบ้านต่อม	เพื่อให้ประชาชนได้รับความสะดวกและปลอดภัยในการเดินทาง	ก่อสร้างถนน คสล. พร้อมป้ายโครงการ	-	-	-	400,000	-	1 สาย	ประชาชนได้รับความสะดวกและปลอดภัยในการเดินทาง	กองช่าง
5	โครงการก่อสร้างถนนคสล.หมู่ที่ 2 ตำบลบ้านต่อม	เพื่อให้ประชาชนได้รับความสะดวกและปลอดภัยในการเดินทาง	ก่อสร้างถนน คสล.พร้อมป้ายโครงการหมู่ที่ 2 ขนาดกว้าง 4 ม. ยาว 210 ม. หนา 0.15 ม. หรือมีพื้นที่ไม่น้อยกว่า 840 ตารางเมตร (มีไหล่ทาง)	467,000	-	-	-	-	1 สาย	ประชาชนได้รับความสะดวกและปลอดภัยในการเดินทาง	กองช่าง

ที่	โครงการ	วัตถุประสงค์	เป้าหมาย (ผลผลิตของโครงการ)	งบประมาณ					ตัวชี้วัด (KPI)	ผลที่คาดว่าจะได้รับ	หน่วยงาน รับผิดชอบหลัก
				2561 (บาท)	2562 (บาท)	2563 (บาท)	2564 (บาท)	2565 (บาท)			
6	โครงการก่อสร้างถนน ลูกรัง ม.2	เพื่อให้ประชาชนได้รับความ สะดวกและปลอดภัยในการ เดินทาง	-ก่อสร้างถนนลูกรัง (ซอยบ้านทิดยนต์)	-	-	400,000	-	-	1 สาย	ประชาชนได้รับความ สะดวกและปลอดภัยใน การเดินทาง	กองช่าง
7	โครงการก่อสร้างถนนเพื่อ การเกษตร ม.2	เพื่อให้เกษตรกรได้รับ ความสะดวกในการขนส่ง ผลผลิตทางการเกษตร	ก่อสร้างถนนเพื่อ การเกษตร (เส้นหลังบ้าน นายตา สอนใจ)	-	-	-	200,000	-	1 สาย	เกษตรกรจะได้รับ ความสะดวกในการ ขนส่งสินค้าทางการ เกษตร	กองช่าง
8	โครงการวางท่อระบายน้ำ คสล. ม.3	เพื่อระบายน้ำและแก้ไข ปัญหาน้ำท่วมขังในหมู่บ้าน	วางท่อระบายน้ำ จำนวน 2 ช่วง ช่วงที่ 1 วางท่อระบายน้ำ คสล.ขนาด Dia 0.40 เมตร จำนวน 226 ท่อน พร้อมบ่อ พัก 24 บ่อ ช่วงที่ 2 วางท่อ ระบายน้ำ คสล. ขนาด Dia 0.40 เมตร จำนวน 27 ท่อน พร้อมบ่อพัก 3 บ่อ	422,000	-	-	-	-	2 ช่วง	สามารถแก้ปัญหาน้ำ ท่วมขังและระบายน้ำ ได้ดีขึ้น	กองช่าง
9	โครงการวางท่อระบายน้ำ คสล. พร้อมบ่อพัก ม.3 ตำบลบ้านต้อม	เพื่อระบายน้ำและแก้ไข ปัญหาน้ำท่วมขังในหมู่บ้าน	วางท่อระบายน้ำ คสล. Dia 0.30 เมตร จำนวน 240 ท่อน พร้อมบ่อพัก จำนวน 25 บ่อ	-	335,000	-	-	-	1 แห่ง	สามารถแก้ปัญหาน้ำ ท่วมขังและระบายน้ำ ได้ดีขึ้น	กองช่าง
10	โครงการปรับปรุงถนน เพื่อการเกษตร หมู่ที่ 3 ตำบลบ้านต้อม	เพื่อให้เกษตรกรได้รับ ความสะดวกในการขนส่ง ผลผลิตทางการเกษตร	ปรับปรุงถนนหินคลุก ขนาดกว้าง 3.50 เมตร ยาว 620 เมตร หนาเฉลี่ย 0.07 เมตร	-	144,000	-	-	-	1 สาย	เกษตรกรจะได้รับ ความสะดวกในการ ขนส่งสินค้าทางการ เกษตร	กองช่าง
11	โครงการก่อสร้างถนน ลูกรังพร้อมวางท่อระบาย น้ำ ม.3 เชื่อม ม.2	เพื่อให้ประชาชนได้รับความ สะดวกและปลอดภัยในการ เดินทาง/และแก้ไขปัญหา น้ำท่วมขัง	ก่อสร้างถนนลูกรังพร้อม วางท่อระบายน้ำ	-	-	-	-	300,000	1 สาย	ประชาชนได้รับความ สะดวกและปลอดภัยใน การเดินทาง/แก้ไข ปัญหาน้ำท่วมขังในพื้นที่	กองช่าง 80

ที่	โครงการ	วัตถุประสงค์	เป้าหมาย (ผลผลิตของโครงการ)	งบประมาณ					ตัวชี้วัด (KPI)	ผลที่คาดว่าจะได้รับ	หน่วยงาน รับผิดชอบหลัก
				2561 (บาท)	2562 (บาท)	2563 (บาท)	2564 (บาท)	2565 (บาท)			
12	โครงการวางท่อทำถนน บนลำเหมืองสาธารณะ หมู่ที่ 4 ตำบลบ้านต้อม	เพื่อให้เกษตรกรได้รับความสะดวกในการขนส่ง ผลผลิตทางการเกษตร/ เกษตรกรมีน้ำใช้เพื่อ การเกษตร	วางท่อทำถนนบนลำ เหมืองสาธารณะ	-	-	500,000	-	-	1 แห่ง	เกษตรกรได้รับความ สะดวกในการขนส่ง ผลผลิตทาง การเกษตร/เกษตรกรมี น้ำใช้เพื่อการเกษตร	กองช่าง
13	โครงการปรับปรุงถนน เพื่อการเกษตร หมู่ที่ 4 เชื่อมหมู่ที่ 12 ตำบลบ้าน ต้อม	เพื่อให้เกษตรกรได้รับความสะดวกในการขนส่ง ผลผลิตทางการเกษตร	ปรับปรุงถนนลูกรัง ขนาด กว้าง 4.00 เมตร ยาว 415 เมตร หนาเฉลี่ย 0.30 เมตร	-	107,000	-	-	-	1 สาย	เกษตรกรจะได้รับ ความสะดวกในการ ขนส่งสินค้าทางการ เกษตร	กองช่าง
14	โครงการปรับปรุงถนน เพื่อการเกษตร หมู่ที่ 5 ตำบลบ้านต้อม	เพื่อให้เกษตรกรได้รับความสะดวกในการขนส่ง ผลผลิตทางการเกษตร	ปรับปรุงถนนหินคลุก ขนาดกว้าง 3.00 เมตร ยาว 1,200 เมตร หนา เฉลี่ย 0.07 เมตร	-	253,000	-	-	-	1 สาย	เกษตรกรจะได้รับ ความสะดวกในการ ขนส่งสินค้าทางการ เกษตร	กองช่าง

ที่	โครงการ	วัตถุประสงค์	เป้าหมาย (ผลผลิตของโครงการ)	งบประมาณ					ตัวชี้วัด (KPI)	ผลที่คาดว่าจะได้รับ	หน่วยงาน รับผิดชอบหลัก
				2561 (บาท)	2562 (บาท)	2563 (บาท)	2564 (บาท)	2565 (บาท)			
15	โครงการก่อสร้างถนน คสล. หมู่ที่ 6 ตำบลบ้าน ต้อม	เพื่อให้ประชาชนได้รับ ความสะดวกและปลอดภัย ในการเดินทาง	ก่อสร้างถนน คสล. พร้อม ป้ายโครงการ หมู่ที่ 6 จำนวน 2 ช่วง ช่วงที่ 1 ขนาดกว้าง 4.00 เมตร หนา 0.15 เมตร ความยาว 78.00 เมตร หรือมีพื้นที่ไม่ น้อยกว่า 312 ตร.ม. และ วางท่อระบายน้ำ คสล.Ø 0.30 เมตร จำนวน 7 ท่อน ช่วงที่ 2 ขนาดกว้าง 3.00 เมตร หนา 0.15 เมตร ความยาว 34.00 เมตร หรือมีพื้นที่ไม่น้อยกว่า 102 ตร.ม. และขนาดกว้าง 2.50 เมตร หนา 0.15 เมตร ความยาว 2.00 เมตร หรือ มีพื้นที่ไม่น้อยกว่า 5 ตร.ม.	234,800	-	-	-	-	2 ช่วง	ประชาชนได้รับความ สะดวกและปลอดภัย ในการเดินทาง	กองช่าง
16	โครงการวางท่อระบายน้ำ คสล.พร้อมบ่อพัก หมู่ที่ 6 ตำบลบ้านต้อม	เพื่อระบายน้ำและแก้ไข ปัญหาน้ำท่วมขังในหมู่บ้าน	วางท่อระบายน้ำ คสล. ขนาด Ø 0.30 เมตร จำนวน 47 ท่อน พร้อม บ่อพัก 5 บ่อ	-	117,000	-	-	-	1 แห่ง	สามารถแก้ปัญหา น้ำท่วมขังและระบายน้ำ ได้ดีขึ้น	กองช่าง
17	โครงการวางท่อระบายน้ำ คสล.พร้อมบ่อพัก หมู่ที่ 6 ตำบลบ้านต้อม	เพื่อระบายน้ำและแก้ไข ปัญหาน้ำท่วมขังในหมู่บ้าน	วางท่อระบายน้ำ คสล. Dai 0.30 เมตร จำนวน 44 ท่อน พร้อมบ่อพัก จำนวน 5 บ่อ	-	-	64,000	-	-	1 แห่ง	สามารถแก้ปัญหา น้ำท่วมขังและระบายน้ำ ได้ดีขึ้น	กองช่าง

ที่	โครงการ	วัตถุประสงค์	เป้าหมาย (ผลผลิตของโครงการ)	งบประมาณ					ตัวชี้วัด (KPI)	ผลที่คาดว่าจะได้รับ	หน่วยงาน รับผิดชอบหลัก
				2561 (บาท)	2562 (บาท)	2563 (บาท)	2564 (บาท)	2565 (บาท)			
18	โครงการวางท่อระบายน้ำ คสล.พร้อมบ่อพัก หมู่ที่ 6 ตำบลบ้านต้อม	เพื่อระบายน้ำและแก้ไข ปัญหาน้ำท่วมขังในหมู่บ้าน	(1) วางท่อระบายน้ำ คสล. Dai 0.40 เมตร จำนวน 35 ท่อน พร้อมบ่อพัก จำนวน 4 บ่อ (2) วางท่อ ระบายน้ำ คสล.Dai 0.30 เมตร จำนวน 76 ท่อน พร้อมบ่อพัก จำนวน 7 บ่อ	-	-	163,000	-	-	1 แห่ง	สามารถแก้ปัญหาน้ำ ท่วมขังและระบายน้ำ ได้ดีขึ้น	กองช่าง
19	โครงการปรับปรุงถนน เพื่อการเกษตร หมู่ที่ 6 เชื่อมหมู่ที่ 7 ตำบลบ้าน ต้อม	เพื่อให้เกษตรกรได้รับ ความสะดวกในการขนส่ง ผลผลิตทางการเกษตร	ปรับปรุงถนนลูกรัง ขนาด กว้าง 4.00 เมตร ยาว 670 เมตร หนาเฉลี่ย 0.20 เมตร	-	114,000	-	-	-	1 สาย	เกษตรกรได้รับความ สะดวกในการขนส่ง ผลผลิตทางการเกษตร	กองช่าง
20	โครงการก่อสร้างถนน คสล.พร้อมวางท่อระบาย น้ำ คสล. ม.7 ตำบลบ้าน ต้อม	เพื่อให้ประชาชนได้รับ ความสะดวกและปลอดภัย ในการเดินทาง/ระบายน้ำ และแก้ไขปัญหาน้ำท่วมขัง ในหมู่บ้าน	ก่อสร้างถนน คสล.กว้าง 4 เมตร ยาว 177 เมตร หนา 0.15 เมตร หรือมีพื้นที่ไม่ น้อยกว่า 708 ตร.ม./ ก่อสร้างถนน คสล.ทางเชื่อม กว้าง 5 เมตร ยาว 5 เมตร หนา 0.15 เมตร หรือมี พื้นที่ไม่น้อยกว่า 25 ตร.ม. พร้อมวางท่อ คสล.Dai 0.60 เมตร จำนวน 8 ท่อน	-	412,000	-	-	-	1 สาย	ประชาชนได้รับความ สะดวกและปลอดภัย ในการเดินทาง/ สามารถแก้ปัญหาน้ำ ท่วมขังและระบายน้ำ ได้ดีขึ้น	กองช่าง

ที่	โครงการ	วัตถุประสงค์	เป้าหมาย (ผลผลิตของโครงการ)	งบประมาณ					ตัวชี้วัด (KPI)	ผลที่คาดว่าจะ ได้รับ	หน่วยงาน รับผิดชอบหลัก
				2561 (บาท)	2562 (บาท)	2563 (บาท)	2564 (บาท)	2565 (บาท)			
21	โครงการปรับปรุงถนน เพื่อการเกษตรพร้อม ปรับปรุงฝารางระบายน้ำ คสล. หมู่ที่ 7 ตำบลบ้าน ต้อม	เพื่อให้เกษตรกรได้รับความ สะดวกในการขนส่ง ผลผลิตทางการเกษตร	ปรับปรุงถนนเพื่อ การเกษตรพร้อมปรับปรุง ฝารางระบายน้ำ คสล. จำนวน 2 ช่วง- ช่วงที่ 1 ถนนพร้อมปรับเกลี่ย กว้าง 4.00 เมตร ยาว 87 เมตร พร้อมฝารางระบาย น้ำ คสล. จำนวน 281 ฝา - ช่วงที่ 2 ถนนพร้อม ปรับเกลี่ย กว้าง 3.00 เมตร ยาว 25 เมตร สูง เฉลี่ย 0.70 เมตร พร้อม ฝารางระบายน้ำ คสล. จำนวน 17 ฝา	-	270,000	-	-	-	1 สาย	เกษตรกรได้รับความ สะดวกในการขนส่ง ผลผลิตทางการเกษตร	กองช่าง
22	โครงการก่อสร้างถนน คสล. ม.7	เพื่อให้ประชาชนได้รับ ความสะดวกและปลอดภัย ในการเดินทาง	ก่อสร้างถนนคอนกรีต คสล.(ซอย 9 เข้าบ้านนาย สุกิจ)	-	-	-	300,000	-	1 สาย	ประชาชนได้รับความ สะดวกและปลอดภัยใน การเดินทาง	กองช่าง
23	โครงการซ่อมแซมท่อ ประปาภูเขา ม.7	เพื่อให้ประชาชนมีน้ำเพื่อ การอุปโภคบริโภคอย่าง พอเพียง	ปรับปรุงซ่อมแซมท่อ ประปาภูเขา (ที่ชำรุด)	-	400,000	-	-	500,000	2 แห่ง	ประชาชนมีน้ำเพื่อการ อุปโภคบริโภคอย่าง พอเพียง	กองช่าง
24	โครงการก่อสร้างราง ระบายน้ำ คสล. พร้อมฝา ปิด ม.8 ตำบลบ้านต้อม	เพื่อระบายน้ำและแก้ไข ปัญหาน้ำท่วมขังในหมู่บ้าน	ก่อสร้างรางระบายน้ำ คสล. (รูปตัวยู) แบบมีฝาปิด พร้อมป้ายโครงการ ม.8 ขนาดกว้าง 0.30 ม. ลึก เฉลี่ย 0.40 ม. หนา 0.10 ม. ยาว 167 ม.	385,000	-	-	-	-	1 สาย	สามารถแก้ไขปัญหา น้ำท่วมขังและระบาย น้ำได้ดีขึ้น	กองช่าง

ที่	โครงการ	วัตถุประสงค์	เป้าหมาย (ผลผลิตของโครงการ)	งบประมาณ					ตัวชี้วัด (KPI)	ผลที่คาดว่าจะได้รับ	หน่วยงาน รับผิดชอบหลัก
				2561 (บาท)	2562 (บาท)	2563 (บาท)	2564 (บาท)	2565 (บาท)			
25	โครงการก่อสร้างถนน คสล. ม.8	เพื่อให้ประชาชนได้รับ ความสะดวกและปลอดภัย ในการเดินทาง	ก่อสร้างถนน คสล. 1 สาย	-	400,000	-	-	-	1 สาย	ประชาชนได้รับความ สะดวกและปลอดภัยในการ เดินทาง	กองช่าง
26	โครงการก่อสร้างวางระบาย น้ำ คสล. พร้อมฝาบปิด ม.8 ตำบลบ้านต๋อม	เพื่อระบายน้ำและแก้ไข ปัญหาน้ำท่วมขังในหมู่บ้าน	ก่อสร้างวางระบายน้ำ คสล. พร้อมฝาบปิด	-	-	-	400,000	-	1 สาย	สามารถแก้ไขปัญหา น้ำท่วมขังและระบาย น้ำได้ดีขึ้น	กองช่าง
27	โครงการขยายสะพาน ม.8 ตำบลบ้านต๋อม	เพื่อให้ประชาชนได้รับ ความสะดวกและปลอดภัย ในการเดินทาง	ขยายสะพาน/ขยาย ช่องทางจราจร	-	-	-	-	400,000	1 สาย	ประชาชนได้รับความ สะดวกและปลอดภัยในการ เดินทาง	กองช่าง
28	โครงการก่อสร้างถนน คสล. ม.9	เพื่อให้ประชาชนได้รับ ความสะดวกและปลอดภัย ในการเดินทาง	ก่อสร้างถนน คสล. 1 สาย กว้าง 4 เมตร ยาว 175 เมตร หนา 0.15 เมตร	400,000	-	-	-	-	1 สาย	ประชาชนได้รับความ สะดวกและปลอดภัยในการ เดินทาง	กองช่าง
29	โครงการก่อสร้างถนน คสล.และก่อสร้างกำแพง ปากท่อระบายน้ำ คสล.ม. 9 ตำบลบ้านต๋อม	เพื่อให้ประชาชนได้รับ ความสะดวกและปลอดภัย ในการเดินทาง	ก่อสร้างถนน คสล.พร้อม ป้ายโครงการหมู่ที่ 9 ขนาด กว้าง 4 ม. ยาว 120 ม. หนา 0.15 ม. หรือมีพื้นที่ไม่ น้อยกว่า 480 ตารางเมตร และก่อสร้างกำแพงปากท่อ ระบายน้ำ คสล.จำนวน 2 จุด	278,800	-	-	-	-	1 สาย	ประชาชนได้รับความ สะดวกและปลอดภัยในการ เดินทาง	กองช่าง
30	โครงการปรับปรุงถนน เพื่อการเกษตร หมู่ที่ 9 เชื่อมหมู่ที่ 10 ตำบลบ้าน ต๋อม	เพื่อให้เกษตรกรได้รับ ความสะดวกในการขนส่ง ผลผลิตทางการเกษตร	ปรับปรุงถนนหินคลุก ขนาดกว้าง 3.00 เมตร ยาว 1,520 เมตร หนา เฉลี่ย 0.07 เมตร	-	318,000	-	-	-	1 สาย	เกษตรกรได้รับความ สะดวกในการขนส่ง ผลผลิตทางการเกษตร	กองช่าง

ที่	โครงการ	วัตถุประสงค์	เป้าหมาย (ผลผลิตของโครงการ)	งบประมาณ					ตัวชี้วัด (KPI)	ผลที่คาดว่าจะ ได้รับ	หน่วยงาน รับผิดชอบหลัก
				2561 (บาท)	2562 (บาท)	2563 (บาท)	2564 (บาท)	2565 (บาท)			
31	โครงการก่อสร้างถนน คสล.พร้อมก่อสร้างผนัง ปากท่อระบายน้ำ หมู่ที่ 9 ตำบลบ้านต๋อม	เพื่อให้ประชาชนได้รับ ความสะดวกและปลอดภัย ในการเดินทาง/ระบายน้ำ และแก้ไขปัญหาท่วมขัง ในหมู่บ้าน	ก่อสร้าง ถนน คสล. ขนาด กว้าง 4.00 เมตร ยาว 35 เมตร หนาเฉลี่ย 0.15 เมตร พร้อมก่อสร้างผนังปากท่อ ระบายน้ำ จำนวน 1 จุด	-	86,000	-	-	-	1 สาย	ประชาชนได้รับความ สะดวกและปลอดภัย ในการเดินทาง/ สามารถแก้ปัญหาน้ำ ท่วมขังและระบายน้ำ ได้ดีขึ้น	กองช่าง
32	โครงการก่อสร้างท่อ เหลี่ยม คสล. ม.10	เพื่อระบายน้ำและแก้ไข ปัญหาน้ำท่วมขังในหมู่บ้าน	ก่อสร้างท่อเหลี่ยม 1 สาย ขนาด 4 x 2.20 เมตร ยาว 5 เมตร	390,000	-	-	-	-	1 สาย	สามารถแก้ปัญหาน้ำ ท่วมขังและระบายน้ำ ได้ดีขึ้น	กองช่าง
33	โครงการก่อสร้างถนน เพื่อการเกษตร หมู่ที่ 10 ตำบลบ้านต๋อม	เพื่อให้เกษตรกรได้รับ ความสะดวกในการขนส่ง ผลผลิตทางการเกษตร	ก่อสร้างถนนเพื่อ การเกษตรโดยลงดิน ลูกรังพร้อมปรับเกลี่ยเรียบ จำนวน 1 สาย	-	-	281,000	-	-	1 สาย	เกษตรกรได้รับความ สะดวกในการขนส่ง ผลผลิตทางการเกษตร	กองช่าง
34	โครงการก่อสร้าง ถนนลาดยาง ม.10 เชื่อม ต.บ้านด้า	เพื่อให้เกษตรกรได้รับความ สะดวกในการขนส่งผลผลิต ทางการเกษตร	ก่อสร้างถนนลาดยาง	-	-	-	800,000	-	1 สาย	เกษตรกรได้รับความ สะดวกในการขนส่ง ผลผลิตทางการเกษตร	กองช่าง
35	โครงการก่อสร้างถนน คอนกรีต ม.11	เพื่อให้ประชาชนได้รับ ความสะดวกและปลอดภัย ในการเดินทาง	ก่อสร้างถนนคอนกรีต 1 สาย	263,000	700,000	-	-	-	2 สาย	ประชาชนได้รับความ สะดวกและปลอดภัยใน การเดินทาง	กองช่าง
36	โครงการก่อสร้างถนน คสล. ม.11 ตำบลบ้าน ต๋อม	เพื่อให้ประชาชนได้รับ ความสะดวกและปลอดภัย ในการเดินทาง	ก่อสร้างถนน คสล.พร้อม ป้ายโครงการหมู่ที่ 11 ขนาดกว้าง 4 ม. ยาว 120 ม. หนา 0.15 ม. หรือมี พื้นที่ไม่น้อยกว่า 480 ตร.ม.	265,000	-	-	-	-	1 สาย	ประชาชนได้รับความ สะดวกและปลอดภัย ในการเดินทาง	กองช่าง

ที่	โครงการ	วัตถุประสงค์	เป้าหมาย (ผลผลิตของโครงการ)	งบประมาณ					ตัวชี้วัด (KPI)	ผลที่คาดว่าจะได้รับ	หน่วยงาน รับผิดชอบหลัก
				2561 (บาท)	2562 (บาท)	2563 (บาท)	2564 (บาท)	2565 (บาท)			
37	โครงการวางท่อระบายน้ำ คสล. หมู่ที่ 11 ตำบล บ้านต่อม	เพื่อระบายน้ำและแก้ไข ปัญหาน้ำท่วมขังในหมู่บ้าน	วางท่อระบายน้ำ คสล. ขนาด Ø 0.30 เมตร ความยาวรวม 27 เมตร	-	33,000	-	-	-	1 แห่ง	สามารถแก้ไขน้ำท่วมขัง และระบายน้ำได้ดีขึ้น	กองช่าง
38	โครงการก่อสร้างราง ระบายน้ำ คสล. หมู่ที่ 11 ตำบลบ้านต่อม	เพื่อระบายน้ำและแก้ไข ปัญหาน้ำท่วมขังในหมู่บ้าน	ก่อสร้างรางระบายน้ำ คสล. (รูปตัวยู) พร้อมฝาปิด ขนาด ปากกว้าง 0.30 ม. ลึก 0.40 ม. หนา 0.10 ม. ยาว 171 ม. พร้อมวางท่อระบายน้ำ คสล. Dai 0.40 ม. จำนวน 9 ท่อน	-	-	445,000	-	-	1 แห่ง	สามารถแก้ไขน้ำท่วมขัง และระบายน้ำได้ดีขึ้น	กองช่าง
39	โครงการก่อสร้างราง ระบายน้ำ ม.11	เพื่อระบายน้ำและแก้ไข ปัญหาน้ำท่วมขังในหมู่บ้าน	ก่อสร้างรางระบายน้ำ (ซอยศุภวาร)	-	-	-	400,000	-	1 แห่ง	สามารถแก้ไขน้ำท่วมขัง และระบายน้ำได้ดีขึ้น	กองช่าง
40	โครงการก่อสร้างราง ระบายน้ำ ม.11	เพื่อระบายน้ำและแก้ไข ปัญหาน้ำท่วมขังในหมู่บ้าน	ก่อสร้างรางระบายน้ำ (ซอยแซมสนธิ์)	-	-	-	-	400,000	1 แห่ง	สามารถแก้ไขน้ำท่วมขัง และระบายน้ำได้ดีขึ้น	กองช่าง
41	โครงการก่อสร้างราง ระบายน้ำ ม.12	เพื่อระบายน้ำและแก้ไข ปัญหาน้ำท่วมขังในหมู่บ้าน	ก่อสร้างรางระบายน้ำ จำนวน 1 แห่ง	-	400,000	-	-	-	1 แห่ง	สามารถแก้ไขน้ำท่วมขัง และระบายน้ำได้ดีขึ้น	กองช่าง
42	โครงการก่อสร้างถนนลูกรัง พร้อมวางท่อระบายน้ำ คสล. หมู่ที่ 12 ตำบลบ้าน ต่อม	เพื่อให้ประชาชนได้รับความ สะดวกและปลอดภัยในการ เดินทาง/แก้ไขปัญหาน้ำท่วมขัง	ก่อสร้างถนนโดยลงดินลูกรัง พร้อมปรับเกลี่ยเรียบ ขนาดกว้าง เฉลี่ย 2.5 - 4.00 เมตร ความ ยาว 128.00 เมตร ฯ พร้อมวาง ท่อระบายน้ำ คสล.Dai 0.40 เมตร จำนวน 118 ท่อน พร้อม บ่อพัก 13 บ่อ	-	-	246,000	-	-	1 สาย	ประชาชนได้รับความ สะดวกและปลอดภัยใน การเดินทาง /สามารถ แก้ไขปัญหาน้ำท่วมขัง	กองช่าง
43	โครงการก่อสร้างถนน คสล. พร้อมวางท่อระบายน้ำ ม. 12 ตำบลบ้านต่อม	เพื่อให้ประชาชนได้รับความ สะดวกและปลอดภัยในการ เดินทาง/แก้ไขปัญหาน้ำท่วมขัง	ก่อสร้างถนน คสล.พร้อมวาง ท่อระบายน้ำ (ข้างบ้านพ่อตา อ้อยบำรุง)	-	-	-	400,000	-	1 สาย	ประชาชนได้รับความ สะดวกและปลอดภัยใน การเดินทาง /สามารถ แก้ไขปัญหาน้ำท่วมขัง	กองช่าง

ที่	โครงการ	วัตถุประสงค์	เป้าหมาย (ผลผลิตของโครงการ)	งบประมาณ					ตัวชี้วัด (KPI)	ผลที่คาดว่าจะได้รับ	หน่วยงาน รับผิดชอบหลัก
				2561 (บาท)	2562 (บาท)	2563 (บาท)	2564 (บาท)	2565 (บาท)			
44	โครงการก่อสร้างถนนหินคลุก ม.12	เพื่อให้เกษตรกรได้รับความสะดวกในการขนส่งผลผลิตทางการเกษตร	ก่อสร้างถนนหินคลุก	-	-	-	-	400,000	1 สาย	เกษตรกรได้รับความสะดวกในการขนส่งผลผลิตทางการเกษตร	กองช่าง
45	โครงการก่อสร้างถนนคสล. ม.13	เพื่อให้ประชาชนได้รับความสะดวกและปลอดภัยในการเดินทาง	ก่อสร้างถนน คสล. 1 สาย กว้าง 4 เมตร ยาว 72 เมตร หนา 0.15 เมตร	170,000	-	-	-	-	1 สาย	ประชาชนได้รับความสะดวกและปลอดภัยในการเดินทาง	กองช่าง
46	โครงการก่อสร้างถนนคสล.พร้อมวางท่อระบายน้ำ ม.13 ตำบลบ้านต้อม	เพื่อให้ประชาชนได้รับความสะดวกและปลอดภัยในการเดินทาง/แก้ไขปัญหาน้ำท่วมขัง	ก่อสร้างถนน คสล.พร้อมวางท่อระบายน้ำและป้ายโครงการ ม.13 จำนวน 2 ช่วง ช่วงที่ 1 ก่อสร้างถนน คสล. ขนาด กว้าง 3.50 เมตร ยาว 100 เมตร หนา 0.15 เมตร หรือมีพื้นที่ไม่น้อยกว่า 350 ตารางเมตร พร้อมวางท่อระบายน้ำ คสล.Dai 0.30 เมตร จำนวน 95 ท่อน และบ่อพัก จำนวน 9 บ่อ ช่วงที่ 2 ก่อสร้างถนน คสล.ขนาดกว้าง 3.50 เมตร ยาว 75 เมตร หนา 0.15 เมตร หรือมีพื้นที่ไม่น้อยกว่า 262.50 ตารางเมตร	466,000	-	-	-	-	2 ช่วง	ประชาชนได้รับความสะดวกและปลอดภัยในการเดินทาง / สามารถแก้ไขปัญหา น้ำท่วมขัง	กองช่าง
47	โครงการวางท่อระบายน้ำ คสล.พร้อมบ่อพัก หมู่ที่ 13 ตำบลบ้านต้อม	เพื่อระบายน้ำและแก้ไขปัญหาน้ำท่วมขังในหมู่บ้าน	วางท่อระบายน้ำ คสล. พร้อมป้ายโครงการ หมู่ที่ 13 ขนาด Dai 1.00 เมตร จำนวน 40 ท่อน พร้อมบ่อพัก จำนวน 4 บ่อ ยาวรวม 44.00 เมตร	239,000	-	-	-	-	1 แห่ง	สามารถแก้ปัญหาน้ำท่วมขังและระบายน้ำได้ดีขึ้น	กองช่าง

ที่	โครงการ	วัตถุประสงค์	เป้าหมาย (ผลผลิตของโครงการ)	งบประมาณ					ตัวชี้วัด (KPI)	ผลที่คาดว่าจะได้รับ	หน่วยงาน รับผิดชอบหลัก
				2561 (บาท)	2562 (บาท)	2563 (บาท)	2564 (บาท)	2565 (บาท)			
48	โครงการปรับปรุงผิวทางแอสฟัลต์ติกคอนกรีต ม. 13 เชื่อม ม.15 ตำบลบ้านต่อม	เพื่อให้ประชาชนได้รับความสะดวกและปลอดภัยในการเดินทาง	ปรับปรุงผิวทางแอสฟัลต์ติกคอนกรีต ขนาดกว้าง 4 เมตร ยาว 70 เมตร หรือมีพื้นที่ไม่น้อยกว่า 280 ตร.ม.	-	88,000	-	-	-	1 สาย	ประชาชนได้รับความสะดวกและปลอดภัยในการเดินทาง	กองช่าง
49	โครงการก่อสร้างรางระบายน้ำ หมู่ที่ 13 ตำบลบ้านต่อม	เพื่อระบายน้ำและแก้ไขปัญหาน้ำท่วมขังในหมู่บ้าน	ก่อสร้างรางระบายน้ำรูปตัวยู (แบบมีฝาปิด) ขนาดกว้าง 0.30 เมตร ลึกเฉลี่ย 0.30 เมตร ยาว 105 เมตร	-	210,000	-	-	-	1 สาย	สามารถแก้ปัญหา น้ำท่วมขังและระบายน้ำได้ดีขึ้น	กองช่าง
50	โครงการก่อสร้างรางระบายน้ำ คสล. หมู่ที่ 13 ตำบลบ้านต่อม	เพื่อระบายน้ำและแก้ไขปัญหาน้ำท่วมขังในหมู่บ้าน	ก่อสร้างรางระบายน้ำ คสล. (รูปตัวยู) พร้อมฝาปิด ขนาดกว้าง 0.30 ม. ลึก 0.30 ม. หนา 0.10 ม. ยาว 103 ม.	-	-	210,000	-	-	1 สาย	สามารถแก้ปัญหา น้ำท่วมขังและระบายน้ำได้ดีขึ้น	กองช่าง
51	โครงการก่อสร้างถนน คสล. พร้อมรางระบายน้ำ ม.13	เพื่อให้ประชาชนได้รับความสะดวกและปลอดภัยในการเดินทาง/แก้ไขปัญหาน้ำท่วมขัง	ก่อสร้างถนน คสล. (หน้าบ้านครูอ้อยกับครูแมว ,หน้าบ้านผู้ช่วยหนึ่ง)	-	-	-	400,000	400,000	2 สาย	ประชาชนได้รับความสะดวกและปลอดภัยในการเดินทาง/แก้ไขปัญหาน้ำท่วมขัง	กองช่าง
52	โครงการปรับปรุงผิวทางแอสฟัลต์ติกคอนกรีต ม. 14 ตำบลบ้านต่อม	เพื่อให้ประชาชนได้รับความสะดวกและปลอดภัยในการเดินทาง	ปรับปรุงผิวทางแอสฟัลต์ติกคอนกรีต ขนาดกว้าง 5 เมตร ยาว 113 เมตร หรือมีพื้นที่ไม่น้อยกว่า 565 ตารางเมตร	203,000	-	-	-	-	1 สาย	ประชาชนได้รับความสะดวกและปลอดภัยในการเดินทาง	กองช่าง

ที่	โครงการ	วัตถุประสงค์	เป้าหมาย (ผลผลิตของโครงการ)	งบประมาณ					ตัวชี้วัด (KPI)	ผลที่คาดว่าจะได้รับ	หน่วยงาน รับผิดชอบหลัก
				2561 (บาท)	2562 (บาท)	2563 (บาท)	2564 (บาท)	2565 (บาท)			
53	โครงการวางท่อระบายน้ำ คสล. ม.14	เพื่อระบายน้ำและแก้ไข ปัญหาน้ำท่วมขังในหมู่บ้าน	วางท่อระบายน้ำ ขนาด Dia 0.60 เมตร จำนวน 154 ท่อน พร้อมบ่อพัก 14 บ่อ	284,000	-	-	-	-	1 แห่ง	สามารถแก้ปัญหาน้ำ ท่วมขังและระบายน้ำ ได้ดีขึ้น	กองช่าง
54	โครงการปรับปรุงผิวทาง แอสฟัลต์ติก คอนกรีต ม. 14 ตำบลบ้านต้อม	เพื่อให้ประชาชนได้รับ ความสะดวกและปลอดภัย ในการเดินทาง	ปรับปรุงผิวทางแอสฟัลท์ ติกคอนกรีต ขนาดกว้าง 5 เมตร ยาว 124 เมตร หรือมีพื้นที่ไม่น้อยกว่า 620 ตร.ม.	-	225,000	-	-	-	1 สาย	ประชาชนได้รับความ สะดวกและปลอดภัย ในการเดินทาง	กองช่าง
55	โครงการปรับปรุงถนน คสล.พร้อมซ่อมแซมราง ระบายน้ำ หมู่ที่ 14 ตำบลบ้านต้อม	เพื่อระบายน้ำและแก้ไข ปัญหาน้ำท่วมขังใน หมู่บ้าน/ประชาชนได้รับ ความสะดวกและปลอดภัย ในการเดินทาง	- ปรับปรุงถนน คสล. กว้าง 4.00 เมตร ยาว 80 เมตร หนาเฉลี่ย 0.15 เมตร /- ขยายผิวทางคอนกรีตเสริม เหล็ก พื้นที่ไม่น้อยกว่า 322 ตารางเมตร /- ซ่อมแซมฝารางระบาย น้ำ คอนกรีตเสริมเหล็ก จำนวน 80 ฝา /- ก่อสร้างฝาดะแกรงเหล็ก จำนวน 30 ฝา	-	453,000	-	-	-	1 สาย	สามารถแก้ปัญหาน้ำ ท่วมขังและระบายน้ำ ได้ดีขึ้น/ประชาชน ได้รับความสะดวกและ ปลอดภัยในการเดินทาง	กองช่าง

ที่	โครงการ	วัตถุประสงค์	เป้าหมาย (ผลผลิตของโครงการ)	งบประมาณ					ตัวชี้วัด (KPI)	ผลที่คาดว่าจะได้รับ	หน่วยงาน รับผิดชอบหลัก
				2561 (บาท)	2562 (บาท)	2563 (บาท)	2564 (บาท)	2565 (บาท)			
56	โครงการก่อสร้างถนน คสล. ม.14	เพื่อให้ประชาชนได้รับความสะดวกและปลอดภัยในการเดินทาง	ก่อสร้างถนน คสล. (ซอย 2 ซอยรวมดาวคาร์แคร์)	-	-	400,000	-	-	1 สาย	ประชาชนได้รับความสะดวกและปลอดภัยในการเดินทาง	กองช่าง
57	โครงการปรับปรุงถนน คสล. ม.14	เพื่อให้ประชาชนได้รับความสะดวกและปลอดภัยในการเดินทาง	ปรับปรุงถนน คสล. (ซอย 5 เชื่อม ซอย 4) หน้าบ้านนายต่วน ละม้าย	-	-	-	400,000	-	1 สาย	ประชาชนได้รับความสะดวกและปลอดภัยในการเดินทาง	กองช่าง
58	โครงการก่อสร้างถนน คสล. พร้อมวางท่อระบายน้ำและบ่อพัก ม.14	เพื่อให้ประชาชนได้รับความสะดวกและปลอดภัยในการเดินทาง	ก่อสร้างถนน คสล. พร้อมวางท่อระบายน้ำและบ่อพัก (ข้างวิทยาลัยพยาบาล)	-	-	-	-	400,000	1 สาย	ประชาชนได้รับความสะดวกและปลอดภัยในการเดินทาง	กองช่าง
59	โครงการก่อสร้างถนน คสล. ม.15	เพื่อให้ประชาชนได้รับความสะดวกและปลอดภัยในการเดินทาง	ก่อสร้างถนน คสล. 1 สาย กว้าง 3.50 เมตร ยาว 80 เมตร หนา 0.15 เมตร	162,000	-	-	-	-	1 สาย	ประชาชนได้รับความสะดวกและปลอดภัยในการเดินทาง	กองช่าง

ที่	โครงการ	วัตถุประสงค์	เป้าหมาย (ผลผลิตของโครงการ)	งบประมาณ					ตัวชี้วัด (KPI)	ผลที่คาดว่าจะได้รับ	หน่วยงาน รับผิดชอบหลัก
				2561 (บาท)	2562 (บาท)	2563 (บาท)	2564 (บาท)	2565 (บาท)			
60	โครงการก่อสร้างถนน คสล.พร้อมวางท่อระบาย น้ำ ม.15 ตำบลบ้านต้อม	เพื่อให้ประชาชนได้รับ ความสะดวกและปลอดภัย ในการเดินทาง/แก้ไข ปัญหาน้ำท่วมขัง	ก่อสร้างถนน คสล.พร้อม วางท่อระบายน้ำและป้าย โครงการ ม.15 จำนวน 2 ช่วง ช่วงที่ 1 ก่อสร้างถนน คสล.ขนาดกว้าง 3.45 เมตร ยาว 46 เมตร หนา 0.15 เมตร หรือมีพื้นที่ไม่น้อยกว่า 158.70 ตารางเมตร (ไม่มี ไหล่ทาง) พร้อมวางท่อ ระบายน้ำ คสล.Dai 0.30 เมตร จำนวน 43 ท่อน และบ่อพัก จำนวน 4 บ่อ ช่วงที่ 2 ก่อสร้างถนน คสล.ขนาดกว้าง 4 เมตร ยาว 55 เมตร หนา 0.15 เมตร หรือมีพื้นที่ไม่น้อยกว่า 220 ตารางเมตร (มีไหล่ ทาง)	278,000	-	-	-	-	2 ช่วง	ประชาชนได้รับความ สะดวกและปลอดภัย ในการเดินทาง / สามารถแก้ไขปัญหา น้ำท่วมขัง	กองช่าง
61	โครงการปรับปรุงผิวทาง แอสฟัลต์ติกคอนกรีต ม. 15 ตำบลบ้านต้อม	เพื่อให้ประชาชนได้รับ ความสะดวกและปลอดภัย ในการเดินทาง	ปรับปรุงผิวทางแอสฟัลต์ ติกคอนกรีตพร้อมป้าย โครงการ ขนาดกว้าง 4 เมตร ยาว 80 เมตร หรือ มีพื้นที่ไม่น้อยกว่า 320 ตร.ม.	-	101,000	-	-	-	1 สาย	ประชาชนได้รับความ สะดวกและปลอดภัย ในการเดินทาง	กองช่าง
62	โครงการวางท่อระบายน้ำ คสล.พร้อมบ่อพัก หมู่ที่ 15 ตำบลบ้านต้อม	เพื่อระบายน้ำและแก้ไข ปัญหาน้ำท่วมขังในหมู่บ้าน	วางท่อระบายน้ำ คสล. ขนาด Ø 0.40 เมตร จำนวน 115 ท่อน พร้อม บ่อพักจำนวน 12 บ่อ	-	189,000	-	-	-	1 สาย	สามารถแก้ไขปัญหา น้ำท่วมขังและระบาย น้ำได้ดีขึ้น	กองช่าง

ที่	โครงการ	วัตถุประสงค์	เป้าหมาย (ผลผลิตของโครงการ)	งบประมาณ					ตัวชี้วัด (KPI)	ผลที่คาดว่าจะได้รับ	หน่วยงาน รับผิดชอบหลัก
				2561 (บาท)	2562 (บาท)	2563 (บาท)	2564 (บาท)	2565 (บาท)			
63	โครงการปรับปรุงถนน คสล. หมู่ที่ 15 ตำบลบ้าน ต่อม	เพื่อให้ประชาชนได้รับ ความสะดวกและปลอดภัย ในการเดินทาง	ปรับปรุงถนน คสล. โดย การขยายทาง คสล.กว้าง เฉลี่ย ช้างละ 0.30 - 0.80 เมตร หนาเฉลี่ย 0.15 เมตร หรือมีพื้นที่ 364 ตารางเมตร	-	-	221,000	-	-	1 สาย	ประชาชนได้รับความ สะดวกและปลอดภัย ในการเดินทาง	กองช่าง
64	โครงการก่อสร้างถนน คสล.หมู่ที่ 15 ตำบลบ้าน ต่อม	เพื่อให้ประชาชนได้รับ ความสะดวกและปลอดภัย ในการเดินทาง	ก่อสร้างถนน คสล.(ช่วงที่ 1 ช้างบ้านนายจันงค์ วงศ์วารเรือน ช่วงที่ 2 ต่อ จากบ้าน สท.ณัฐกรณ์)	-	-	-	-	400,000	2 ช่วง	ประชาชนได้รับความ สะดวกและปลอดภัย ในการเดินทาง	กองช่าง
65	โครงการก่อสร้างถนน คสล.หมู่ที่ 16 ตำบลบ้าน ต่อม	เพื่อให้ประชาชนได้รับ ความสะดวกและปลอดภัย ในการเดินทาง	ก่อสร้างถนน คสล.พร้อม ป้ายโครงการหมู่ที่ 16 ขนาดกว้าง 4 ม. ยาว 128 ม. หนา 0.15 ม. หรือมี พื้นที่ไม่น้อยกว่า 512 ตาราง เมตร (มีไหล่ทาง)	305,000	-	-	-	-	1 สาย	ประชาชนได้รับความ สะดวกและปลอดภัย ในการเดินทาง	กองช่าง
66	โครงการก่อสร้างถนน คสล. หมู่ที่ 16 ตำบลบ้าน ต่อม	เพื่อให้ประชาชนได้รับ ความสะดวกและปลอดภัย ในการเดินทาง	ก่อสร้างถนน คสล.กว้าง 4.00 เมตร ยาว 168 เมตร หนาเฉลี่ย 0.15 เมตร หรือ มีพื้นที่ 672 ตารางเมตร	-	-	379,000	-	-	1 สาย	ประชาชนได้รับความ สะดวกและปลอดภัย ในการเดินทาง	กองช่าง
67	โครงการปรับปรุงระบบ ประปา หมู่ที่ 16 ตำบล บ้านต่อม	เพื่อให้ประชาชนมีน้ำเพื่อ การอุปโภคบริโภคอย่าง พอเพียง	ปรับปรุงระบบประปา	-	-	-	400,000	-	1 แห่ง	ประชาชนมีน้ำเพื่อการ อุปโภคบริโภคอย่าง พอเพียง	กองช่าง

ที่	โครงการ	วัตถุประสงค์	เป้าหมาย (ผลผลิตของโครงการ)	งบประมาณ					ตัวชี้วัด (KPI)	ผลที่คาดว่าจะได้รับ	หน่วยงาน รับผิดชอบหลัก
				2561 (บาท)	2562 (บาท)	2563 (บาท)	2564 (บาท)	2565 (บาท)			
68	โครงการก่อสร้างถนน คสล. หมู่ที่ 16 ตำบลบ้าน ต้อม	เพื่อให้ประชาชนได้รับ ความสะดวกและปลอดภัย ในการเดินทาง	ก่อสร้างถนน คสล. (ถนน หมายเลข 2 จากบ้านนาย ดำเนินถึงศาลเจ้า)	-	400,000	-	-	400,000	2 สาย	ประชาชนได้รับความ สะดวกและปลอดภัยในการ เดินทาง	กองช่าง
69	โครงการก่อสร้างถนน คสล. หมู่ที่ 17 ตำบลบ้าน ต้อม	เพื่อให้ประชาชนได้รับ ความสะดวกและปลอดภัย ในการเดินทาง	ก่อสร้างถนน คสล. พร้อมป้าย โครงการ หมู่ที่ 17 จำนวน 2 ช่วง ช่วงที่ 1 ขนาดกว้าง 4.00 เมตร หนา 0.15 เมตร ความยาว 53.00 เมตร หรือมี พื้นที่ไม่น้อยกว่า 212 ตาราง เมตร ช่วงที่ 2 ขนาดกว้าง 3.50 เมตร หนา 0.15 เมตร ความยาว 34.00 เมตร หรือมี พื้นที่ไม่น้อยกว่า 119 ตาราง เมตร	179,000	-	-	-	-	2 ช่วง	ประชาชนได้รับความ สะดวกและปลอดภัย ในการเดินทาง	กองช่าง
70	โครงการก่อสร้างราง ระบายน้ำ คสล. ม.17	เพื่อระบายน้ำและแก้ไข ปัญหาน้ำท่วมขังในหมู่บ้าน	ก่อสร้างรางระบายน้ำ คสล. กว้าง 0.30 เมตร ลึก 0.30 เมตร ยาว 220 เมตร และวาง ท่อ คสล. Dai 0.40 ม. จำนวน 17 ท่อน	209,000	-	-	-	-	1 แห่ง	สามารถแก้ไขปัญหา น้ำท่วมขังและระบายน้ำ ได้ดีขึ้น	กองช่าง
71	โครงการก่อสร้างราง ระบายน้ำ คสล. พร้อมฝา ปิด ม.17 ตำบลบ้านต้อม	เพื่อระบายน้ำและแก้ไข ปัญหาน้ำท่วมขังในหมู่บ้าน	ก่อสร้างรางระบายน้ำ คสล.(รูป ตัวยู) แบบมีฝาปิดพร้อมป้าย โครงการ ม.17 ขนาดกว้าง 0.30 ม. ลึกเฉลี่ย 0.40 ม. หนา 0.10 ม. ยาว 110 ม.	253,000	-	-	-	-	1 สาย	สามารถแก้ไขปัญหา น้ำท่วมขังและระบาย น้ำได้ดีขึ้น	กองช่าง
72	โครงการก่อสร้างราง ระบายน้ำ หมู่ที่ 17 ตำบลบ้านต้อม	เพื่อระบายน้ำและแก้ไข ปัญหาน้ำท่วมขังในหมู่บ้าน	ก่อสร้างรางระบายน้ำรูปตัว ยู (แบบมีฝาปิด) ขนาดกว้าง 0.30 เมตร ลึกเฉลี่ย 0.30 เมตร ยาว 87 เมตร	-	198,000	-	-	-	1 สาย	สามารถแก้ไขปัญหา น้ำท่วมขังและระบาย น้ำได้ดีขึ้น	กองช่าง

ที่	โครงการ	วัตถุประสงค์	เป้าหมาย (ผลผลิตของโครงการ)	งบประมาณ					ตัวชี้วัด (KPI)	ผลที่คาดว่าจะได้รับ	หน่วยงาน รับผิดชอบหลัก
				2561 (บาท)	2562 (บาท)	2563 (บาท)	2564 (บาท)	2565 (บาท)			
73	โครงการวางท่อระบายน้ำ คสล.พร้อมบ่อพัก หมู่ที่ 17 ตำบลบ้านต้อม	เพื่อระบายน้ำและแก้ไข ปัญหาน้ำท่วมขังในหมู่บ้าน	วางท่อระบายน้ำ คสล. Dai 0.40 เมตร จำนวน 84 ท่อน พร้อมบ่อพัก จำนวน 9 บ่อ	-	-	133,000	-	-	1 สาย	สามารถแก้ไขปัญหาน้ำท่วมขังและระบายน้ำได้ดีขึ้น	กองช่าง
74	โครงการก่อสร้างราง ระบายน้ำ คสล. พร้อมฝา ปิด ม.17 ตำบลบ้านต้อม	เพื่อระบายน้ำและแก้ไข ปัญหาน้ำท่วมขังในหมู่บ้าน	ก่อสร้างรางระบายน้ำ คสล. แบบมีฝาปิด (ซอย 12, ซอย 13)	-	-	-	400,000	400,000	2 สาย	สามารถแก้ไขปัญหาน้ำท่วมขังและระบายน้ำได้ดีขึ้น	กองช่าง
75	โครงการก่อสร้างราง ระบายน้ำ คสล. พร้อมฝา ปิด ม.17 ตำบลบ้านต้อม	เพื่อระบายน้ำและแก้ไข ปัญหาน้ำท่วมขังในหมู่บ้าน	ก่อสร้างรางระบายน้ำ คสล. แบบมีฝาปิด (สาย หมอมานะ)	-	-	-	-	400,000	1 สาย	สามารถแก้ไขปัญหาน้ำท่วมขังและระบายน้ำได้ดีขึ้น	กองช่าง
76	โครงการก่อสร้างถนน คสล. ม.18	เพื่อให้ประชาชนได้รับ ความสะดวกและปลอดภัย ในการเดินทาง/เพื่อ ระบายน้ำและแก้ไข ปัญหาน้ำท่วมขังในหมู่บ้าน	ก่อสร้างถนน คสล. 2 สาย สายที่ 1 กว้าง 4 เมตร ยาว 37 เมตร หนา 0.15 เมตร สายที่ 2 กว้าง 4 เมตร ยาว 140 เมตร หนา 0.15 เมตร	400,000	-	-	-	-	1 สาย	ประชาชนได้รับความ สะดวกและปลอดภัย ในการเดินทาง/ระบาย น้ำและแก้ไขปัญหาน้ำ ท่วมขังในหมู่บ้าน	กองช่าง
77	โครงการก่อสร้างถนน คสล. หมู่ที่ 18 ตำบลบ้าน ต้อม	เพื่อให้ประชาชนได้รับ ความสะดวกและปลอดภัย ในการเดินทาง	ก่อสร้างถนน คสล. หมู่ที่ 18 ขนาดกว้าง 4.00 เมตร หนา 0.15 เมตร ความยาว 40.00 เมตร หรือมีพื้นที่ไม่ น้อยกว่า 160 ตารางเมตร	87,000	-	-	-	-	1 สาย	ประชาชนได้รับความ สะดวกและปลอดภัย ในการเดินทาง	กองช่าง

ที่	โครงการ	วัตถุประสงค์	เป้าหมาย (ผลผลิตของโครงการ)	งบประมาณ					ตัวชี้วัด (KPI)	ผลที่คาดว่าจะได้รับ	หน่วยงาน รับผิดชอบหลัก
				2561 (บาท)	2562 (บาท)	2563 (บาท)	2564 (บาท)	2565 (บาท)			
78	โครงการวางท่อระบายน้ำ คสล.พร้อมบ่อพัก หมู่ที่ 18 ตำบลบ้านต้อม	เพื่อระบายน้ำและแก้ไข ปัญหาน้ำท่วมขังในหมู่บ้าน	วางท่อระบายน้ำ คสล. Dai 0.30 เมตร จำนวน 210 ท่อน พร้อมบ่อพัก จำนวน 23 บ่อ	-	-	217,000	-	-	1 สาย	สามารถแก้ไขปัญหาน้ำ ท่วมขังและระบาย น้ำได้ดีขึ้น	กองช่าง
79	โครงการก่อสร้างถนนเพื่อ การเกษตร ม.18	เพื่อให้เกษตรกรได้รับ ความสะดวกในการขนส่ง ผลผลิตทางการเกษตร	ก่อสร้างถนนเพื่อ การเกษตร (เชื่อม ต. บ้านต้า)	-	-	-	400,000	-	1 สาย	เกษตรกรจะได้รับ ความสะดวกในการ ขนส่งสินค้าทางการ เกษตร	กองช่าง
80	โครงการก่อสร้างถนน คสล.	เพื่อให้ประชาชนได้รับ ความสะดวกและปลอดภัย ในการเดินทาง	ก่อสร้างถนน คสล. / ปรับปรุงซ่อมแซมถนนที่ ชำรุด	-	300,000	-	500,000	500,000	3 สาย	ประชาชนได้รับความ สะดวกและปลอดภัย ในการเดินทาง	กองช่าง
81	โครงการก่อสร้างวาง ระบายน้ำ	เพื่อระบายน้ำและแก้ไข ปัญหาน้ำท่วมขังในหมู่บ้าน	-วางท่อระบายน้ำ/ - ก่อสร้างวางระบายน้ำ ฯลฯ	-	500,000	-	500,000	500,000	3 แห่ง	สามารถแก้ไขปัญหาน้ำ ท่วมขังและระบายน้ำ ได้ดีขึ้น	กองช่าง
82	โครงการก่อสร้างถนน เพื่อการเกษตรตำบลบ้าน ต้อม	เพื่อให้เกษตรกรได้รับ ความสะดวกในการขนส่ง ผลผลิตทางการเกษตร	ก่อสร้างถนนเพื่อ การเกษตร	-	500,000	-	500,000	500,000	3 สาย	ประชาชนได้รับความ สะดวกในการขนส่ง ผลผลิตทางการเกษตร	กองช่าง

ที่	โครงการ	วัตถุประสงค์	เป้าหมาย (ผลผลิตของโครงการ)	งบประมาณ					ตัวชี้วัด (KPI)	ผลที่คาดว่าจะได้รับ	หน่วยงาน รับผิดชอบหลัก
				2561 (บาท)	2562 (บาท)	2563 (บาท)	2564 (บาท)	2565 (บาท)			

ก. ยุทธศาสตร์จังหวัดที่ 5 พัฒนาและอนุรักษ์ทรัพยากรธรรมชาติและสิ่งแวดล้อมอย่างยั่งยืน

ข. ยุทธศาสตร์การพัฒนาของ อปท. ในเขตจังหวัดที่ 1 พัฒนาระบบเศรษฐกิจ

ยุทธศาสตร์ที่ 1 ด้านเศรษฐกิจ

1.3 แผนงานการเกษตร

1	โครงการก่อสร้างพนังกันดิน คสล. หมู่ที่ 4 ตำบลบ้านต่อม	เพื่อแก้ไขปัญหาน้ำเซาะตลิ่งพื้นที่ทำการเกษตรของชาวบ้านในพื้นที่	ก่อสร้างพนังกันดิน คสล. ขนาดสูง 2.50 เมตร ยาว 30 เมตร	263,800	-	-	-	-	1 แห่ง	สามารถป้องกันความเสียหายจากน้ำเซาะตลิ่ง	กองช่าง
2	โครงการก่อสร้างพนังกันดิน คสล. หมู่ที่ 4 ตำบลบ้านต่อม	เพื่อแก้ไขปัญหาน้ำเซาะตลิ่งในพื้นที่ บ้านต่อม กลาง ม.4 (ข้างตลาดบ้านต่อม)	ก่อสร้างพนังกันดิน คสล. ลำห้วยแม่ต่อม (ข้างตลาดบ้านต่อม) พร้อมป้ายโครงการ หมู่ที่ 4 ขนาดความสูง 2.50 เมตร หนา 0.20 เมตร ยาว 30.00 ม.	260,000	-	-	-	-	1 แห่ง	สามารถป้องกันความเสียหายจากน้ำเซาะตลิ่ง	กองช่าง
3	โครงการก่อสร้างพนังกันดิน คสล. หมู่ที่ 5 ตำบลบ้านต่อม	เพื่อแก้ไขปัญหาน้ำเซาะตลิ่งพื้นที่ทำการเกษตรของประชาชนในพื้นที่	ก่อสร้างพนังกันดิน คสล. พร้อมป้ายโครงการ หมู่ที่ 5 จำนวน 2 ช่วง ช่วงที่ 1 ขนาดความสูง 2.50 เมตร หนา 0.20 เมตร ยาว 19.50 เมตร ช่วงที่ 2 ขนาดความสูง 3.00 เมตร หนา 0.20 เมตร ยาว 30.00 เมตร	434,000	-	-	-	-	2 ช่วง	สามารถป้องกันความเสียหายจากน้ำเซาะตลิ่ง	กองช่าง
4	โครงการก่อสร้างประตูระบายน้ำ คสล. ม.5	เพื่อให้เกษตรกรมีน้ำสำหรับใช้ในการเกษตรอย่างเพียงพอ	ก่อสร้างประตูน้ำ คสล. พร้อมบานเหล็กเปิด-ปิด	75,800	-	-	-	-	1 แห่ง	เกษตรกรมีน้ำสำหรับใช้ในการเกษตรอย่างเพียงพอ	กองช่าง

ที่	โครงการ	วัตถุประสงค์	เป้าหมาย (ผลผลิตของโครงการ)	งบประมาณ					ตัวชี้วัด (KPI)	ผลที่คาดว่าจะได้รับ	หน่วยงาน รับผิดชอบหลัก
				2561 (บาท)	2562 (บาท)	2563 (บาท)	2564 (บาท)	2565 (บาท)			
5	โครงการดาดคอนกรีตลำเหมืองสาธารณะพร้อมวางท่อระบายน้ำ คสล. หมู่ที่ 5 ตำบลบ้านต้อม	เพื่อให้เกษตรกรมีน้ำสำหรับใช้ในการเกษตรอย่างเพียงพอ	(1) ดาดคอนกรีตลำเหมืองปากกว้าง 1.20 เมตร ลึก 0.50 เมตร ก้นกว้าง 0.30 เมตร ยาว 220 เมตร (2) ดาดคอนกรีตลำเหมือง ปากกว้าง 1.15 เมตร ลึก 0.50 เมตร ก้นกว้าง 0.30 เมตร ยาว 372 เมตร (3) วางท่อระบายน้ำ คสล.Dai 0.30 เมตร จำนวน 64 ท่อน พร้อมบ่อพัก จำนวน 7 บ่อ	-	-	489,000	-	-	1 แห่ง	เกษตรกรมีน้ำสำหรับใช้ในการเกษตรอย่างเพียงพอ	กองช่าง
6	โครงการดาดลำเหมืองคอนกรีต หมู่ที่ 5 เชื่อม ม.4 ต.บ้านต้อม	เพื่อระบายน้ำสู่พื้นที่ทำการเกษตรของทั้งสองหมู่บ้าน	ดาดลำเหมืองคอนกรีต หมู่ที่ 5 เชื่อม ม.4 ต.บ้านต้อม	-	-	-	400,000	-	1 แห่ง	สามารถระบายน้ำสู่พื้นที่ทำการเกษตรของทั้งสองหมู่บ้าน	กองช่าง
7	โครงการก่อสร้างถนนน้ำล้นผ่าน ม.6	เพื่อให้เกษตรกรมีน้ำสำหรับใช้ในการเกษตรอย่างเพียงพอ	ก่อสร้างถนนน้ำล้นผ่านจำนวน 1 แห่ง	-	400,000	-	-	-	1 แห่ง	เกษตรกรมีน้ำสำหรับใช้ในการเกษตรอย่างเพียงพอ	กองช่าง
8	โครงการดาดคอนกรีตลำเหมืองสาธารณะประโยชน์ หมู่ที่ 8 ตำบลบ้านต้อม	เพื่อให้เกษตรกรกักเก็บน้ำไว้ใช้ในการเกษตรอย่างเพียงพอ	ดาดคอนกรีตลำเหมืองสาธารณะ - ช่วงที่ 1 ดาดคอนกรีตลำเหมือง ขนาดปากกว้าง 1.20 เมตร ก้นกว้าง 0.35 เมตร ลึก 0.40 เมตร ยาว 110 เมตร - ช่วงที่ 2 ดาดคอนกรีตลำเหมือง ขนาดปากกว้าง 1.50 เมตร ก้นกว้าง 0.35 เมตร ลึก 0.40 เมตร ยาว 135 เมตร	-	131,000	-	-	-	1 แห่ง	เกษตรกรสามารถกักเก็บน้ำไว้ใช้ในการเกษตรอย่างเพียงพอ	กองช่าง
9	โครงการก่อสร้างประตูระบายน้ำ คสล. หมู่ที่ 8 ตำบลบ้านต้อม	เพื่อให้เกษตรกรมีน้ำสำหรับใช้ในการเกษตรอย่างเพียงพอ	ก่อสร้างประตูระบายน้ำ คสล. Dai 0.60 เมตร (แก้มลิงโมเดล)	-	-	70,000	-	-	1 แห่ง	เกษตรกรมีน้ำสำหรับใช้ในการเกษตรอย่างเพียงพอ	กองช่าง 98

ที่	โครงการ	วัตถุประสงค์	เป้าหมาย (ผลผลิตของโครงการ)	งบประมาณ					ตัวชี้วัด (KPI)	ผลที่คาดว่าจะได้รับ	หน่วยงาน รับผิดชอบหลัก
				2561 (บาท)	2562 (บาท)	2563 (บาท)	2564 (บาท)	2565 (บาท)			
10	โครงการดาดคอนกรีตลำเหมืองสาธารณะ หมู่ที่ 8 ตำบลบ้านต้อม	เพื่อให้เกษตรกรกักเก็บน้ำไว้ใช้ในการเกษตรอย่างเพียงพอ	(1) ดาดคอนกรีตลำเหมือง ปากกว้าง 0.60 เมตร ลึก 0.20 เมตร ก้นกว้าง 0.20 เมตร ยาว 89 เมตร (2) ดาดคอนกรีตลำเหมือง ปากกว้าง 0.80 เมตร ลึก 0.30 เมตร ก้นกว้าง 0.20 เมตร ยาว 300 เมตร (3) ดาดคอนกรีตลำเหมือง ปากกว้าง 1.20 เมตร ลึก 0.50 เมตร ก้นกว้าง 0.30 เมตร ยาว 390 เมตร	-	-	423,000	-	-	1 แห่ง	เกษตรกรสามารถกักเก็บน้ำไว้ใช้ในการเกษตรอย่างเพียงพอ	กองช่าง
11	โครงการดาดคอนกรีตลำเหมืองสาธารณะพร้อมวางท่อระบายน้ำ คสล. หมู่ที่ 9 ตำบลบ้านต้อม	เพื่อให้เกษตรกรมีน้ำสำหรับการเกษตรอย่างเพียงพอ	(1) ดาดคอนกรีตลำเหมือง ปากกว้าง 1.50 เมตร ลึก 0.60 เมตร ก้นกว้าง 0.40 เมตร ยาว 64 เมตร (2) ดาดคอนกรีตลำเหมือง ปากกว้าง 1.00 เมตร ลึก 0.40 เมตร ก้นกว้าง 0.30 เมตร ยาว 107 เมตร (3) วางท่อระบายน้ำ คสล. Dai 0.40 เมตร จำนวน 142 ท่อน พร้อมบ่อพัก จำนวน 15 บ่อ (4) วางท่อระบายน้ำ คสล. Dai 0.30 เมตร จำนวน 50 ท่อน พร้อมบ่อพัก จำนวน 5 บ่อ	-	-	373,000	-	-	1 แห่ง	เกษตรกรมีน้ำสำหรับการเกษตรอย่างเพียงพอ	กองช่าง
12	โครงการก่อสร้างฝาย คสล. ม.10 ตำบลบ้านต้อม	เพื่อให้เกษตรกรมีน้ำสำหรับการเกษตรอย่างเพียงพอ	ก่อสร้างฝาย คสล.แบบ มข.2527 พร้อมป้ายโครงการ สันฝายสูง 1 เมตร ผนังข้างสูง 2.50 เมตร กว้าง 8 เมตร	-	453,000	-	-	-	1 แห่ง	เกษตรกรมีน้ำสำหรับการเกษตรอย่างเพียงพอ	กองช่าง
13	โครงการก่อสร้างพังกันดิน ม.10	เพื่อแก้ไขปัญหาหน้าเขาตลิ่งพื้นที่ทำการเกษตรของประชาชนในพื้นที่	ก่อสร้างพังกันดิน (หน้าบ้านนางดี ไข่มุก)	-	-	-	-	400,000	1 แห่ง	สามารถแก้ไขปัญหาหน้าเขาตลิ่งพื้นที่ทำการเกษตรของประชาชนในพื้นที่	กองช่าง
14	โครงการก่อสร้างฝาย คสล.ลำน้ำแม่ต้อม หมู่ที่ 12	เพื่อให้เกษตรกรมีน้ำสำหรับการเกษตรอย่างเพียงพอ	ก่อสร้างฝาย คสล.ลำน้ำแม่ต้อม พร้อมป้ายโครงการ หมู่ที่ 12 จำนวน 4 จุด ขนาดความกว้าง 2.60 เมตร ยาว 5.50 เมตร สูง 1.10 เมตร	260,000	-	-	-	-	1 แห่ง	เกษตรกรมีน้ำสำหรับการเกษตรอย่างเพียงพอ	กองช่าง
15	โครงการก่อสร้างพังกันดิน ม.13	เพื่อแก้ไขปัญหาหน้าเขาตลิ่งพื้นที่ทำการเกษตรของประชาชนในพื้นที่	ก่อสร้างพังกันดิน คสล.(หน้าบ้านผู้ช่วยใจ)	-	-	-	-	400,000	1 แห่ง	สามารถแก้ไขปัญหาหน้าเขาตลิ่งพื้นที่ทำการเกษตรของประชาชนในพื้นที่	กองช่าง
16	โครงการก่อสร้างพังกันดิน คสล.	เพื่อแก้ไขปัญหาหน้าเขาตลิ่งพื้นที่ทำการเกษตรของประชาชนในพื้นที่	ก่อสร้างพังกันดิน คสล.	-	300,000	-	400,000	400,000	1 แห่ง	สามารถแก้ไขปัญหาหน้าเขาตลิ่งพื้นที่ทำการเกษตรของประชาชนในพื้นที่	9กองช่าง

ที่	โครงการ	วัตถุประสงค์	เป้าหมาย (ผลผลิตของโครงการ)	งบประมาณ					ตัวชี้วัด (KPI)	ผลที่คาดว่าจะได้รับ	หน่วยงาน รับผิดชอบหลัก
				2561 (บาท)	2562 (บาท)	2563 (บาท)	2564 (บาท)	2565 (บาท)			
17	โครงการปรับปรุงลำเหมือง สาธารณะเพื่อการเกษตร	เพื่อให้เกษตรกรมีน้ำสำหรับใช้ ในการเกษตรอย่างเพียงพอ	-ขุดลอกลำเหมือง/-คาด คอนกรีตลำเหมือง/ -ซ่อมบำรุง ลำเหมือง ฯลฯ	-	400,000	-	400,000	400,000	3 แห่ง	เกษตรกรมีน้ำสำหรับใช้ใน การเกษตรอย่างเพียงพอ	กองช่าง

ก. ยุทธศาสตร์จังหวัดที่ 2 ส่งเสริมและพัฒนาการท่องเที่ยว เชียงนุรักษ์ เรียนรู้วิถีชุมชนในแนวทางเศรษฐกิจ

ก. ยุทธศาสตร์จังหวัดที่ 2 ส่งเสริมและพัฒนาการท่องเที่ยว เชียงนุรักษ์ เรียนรู้วิถีชุมชนในแนวทางเศรษฐกิจ

ข. ยุทธศาสตร์การพัฒนาของ อปท. ในเขตจังหวัดที่ 1 พัฒนาระบบเศรษฐกิจ

ยุทธศาสตร์ที่ 1 ด้านเศรษฐกิจ

1.4 แผนงานบริหารงานทั่วไป

1	โครงการปรับปรุงสถานที่ท่องเที่ยว บ่อน้ำและปรับปรุงภูมิทัศน์วังมัจฉา	เพื่อปรับปรุงและพัฒนาแหล่ง ท่องเที่ยวเช่น วังมัจฉา , บ่อน้ำ ผุดให้มีความสวยงาม ฯลฯ	ปรับปรุงภูมิทัศน์สถานที่ ท่องเที่ยวบ่อน้ำและปรับปรุง ภูมิทัศน์วังมัจฉา	107,900	-	-	-	-	2 แห่ง	แหล่งท่องเที่ยวในพื้นที่ตำบล บ้านต่อมมีความสวยงาม ฯลฯ	สำนักปลัด/กอง ช่าง
---	--	--	--	---------	---	---	---	---	--------	--	-----------------------

ก. ยุทธศาสตร์จังหวัดที่ 3.พัฒนาเมืองและโครงสร้างพื้นฐาน

ข. ยุทธศาสตร์การพัฒนาของ อปท. ในเขตจังหวัดที่ 1.พัฒนาระบบเศรษฐกิจ

ยุทธศาสตร์ 1.ด้านเศรษฐกิจ

1.5 แผนงานการพาณิชย์

1	โครงการขยายเขตประปา หมู่ที่ 4 ตำบลบ้านต่อม	เพื่อให้ประชาชนมีน้ำเพื่อการ อุปโภคบริโภคอย่างเพียงพอ	ขยายเขตประปา โดยการวางท่อ ความยาวรวม 245 เมตร	-	-	69,500	-	-	1 แห่ง	ประชาชนมีน้ำเพื่อการ อุปโภคบริโภคอย่างเพียงพอ	กองช่าง
2	โครงการขยายเขตประปา หมู่ที่ 6 ตำบลบ้านต่อม	เพื่อให้ประชาชนมีน้ำเพื่อการ อุปโภคบริโภคอย่างเพียงพอ	ขยายเขตประปา โดยการวาง ท่อ ความยาวรวม 1,444 เมตร	-	-	150,000	-	-	1 แห่ง	ประชาชนมีน้ำเพื่อการ อุปโภคบริโภคอย่างเพียงพอ	กองช่าง
3	โครงการขยายเขตประปา หมู่ที่ 8 ตำบลบ้านต่อม	เพื่อให้ประชาชนมีน้ำเพื่อการ อุปโภคบริโภคอย่างเพียงพอ	ขยายเขตประปา โดยการวางท่อ ความยาวรวม 1,044 เมตร	-	-	102,000	-	-	1 แห่ง	ประชาชนมีน้ำเพื่อการ อุปโภคบริโภคอย่างเพียงพอ	กองช่าง
4	โครงการขยายเขตประปา หมู่ที่ 10 ตำบลบ้านต่อม	เพื่อให้ประชาชนมีน้ำเพื่อการ อุปโภคบริโภคอย่างเพียงพอ	ขยายเขตประปา โดยการวางท่อ ความยาวรวม 1,060 เมตร	-	-	100,000	-	-	1 แห่ง	ประชาชนมีน้ำเพื่อการ อุปโภคบริโภคอย่างเพียงพอ	กองช่าง

ก. ยุทธศาสตร์จังหวัดที่ 4 สร้างคุณค่า และพัฒนาคุณภาพชีวิตของประชาชน

ข. ยุทธศาสตร์การพัฒนาของ อปท. ในเขตจังหวัดที่ 2 พัฒนาสังคม การศึกษา การสาธารณสุข ศาสนา และวัฒนธรรม

ยุทธศาสตร์ที่ 2 การพัฒนาสังคมและคุณภาพชีวิต

2.1 แผนงานการศึกษา

1	โครงการสนับสนุนอาหารเสริม (นม)	เพื่อให้เด็กและเยาวชนได้รับ สารอาหารที่เหมาะสมกับวัย	สนับสนุนอาหารเสริม (นม)ให้ โรงเรียนและศูนย์พัฒนาเด็กเล็ก	874,000	817,000	911,000	911,000	911,000	โรงเรียนและศูนย์ พัฒนาเด็กเล็ก 5 แห่ง	เด็กได้รับสารอาหารและมี พัฒนาการที่เหมาะสมกับวัย	สำนักปลัด/งาน 100 ศึกษา
---	-----------------------------------	---	---	---------	---------	---------	---------	---------	--	---	----------------------------

ที่	โครงการ	วัตถุประสงค์	เป้าหมาย (ผลผลิตของโครงการ)	งบประมาณ					ตัวชี้วัด (KPI)	ผลที่คาดว่าจะได้รับ	หน่วยงาน รับผิดชอบหลัก
				2561 (บาท)	2562 (บาท)	2563 (บาท)	2564 (บาท)	2565 (บาท)			
2	โครงการสนับสนุน ค่าใช้จ่ายการบริหาร สถานศึกษา	เพื่อให้เด็กเล็กได้รับ สารอาหารที่เหมาะสมกับ วัย/เพิ่มประสิทธิภาพการ จัดการเรียนการสอนของ ศพด.ตำบลบ้านต่อม	ค่าอาหารกลางวัน/ค่า จัดการเรียนการสอน/ค่า หนังสือเรียน/ค่าอุปกรณ์ การเรียน/ค่าเครื่องแบบ นักเรียน/ค่ากิจกรรม พัฒนาผู้เรียน ศูนย์พัฒนา เด็กเล็กของ เทศบาล ตำบลบ้านต่อม	952,600	966,170	896,390	896,390	896,390	ศูนย์พัฒนาเด็ก เล็ก 3 แห่ง	เด็กได้รับสารอาหาร และมีพัฒนาการที่ เหมาะสมกับวัย/ศพด. ตำบลบ้านต่อมมี ประสิทธิภาพในการ จัดการเรียนการสอน มากยิ่งขึ้น	สำนักปลัด/ งานศึกษา
3	โครงการปรับปรุงต่อเติม อาคารศูนย์พัฒนาเด็กเล็ก (บ้านต่อมดง)	เพื่อปรับปรุงศูนย์พัฒนาเด็ก เล็กในความปลอดภัยให้ได้ มาตรฐาน	- ต่อเติมอาคาร/ต่อเติม หลังคา/ต่อเติมห้องน้ำ	570,600	-	-	-	-	1 แห่ง	ศูนย์พัฒนาเด็กเล็กใน ความปลอดภัยได้มาตรฐาน	สำนักปลัด
4	โครงการปรับปรุงศูนย์ พัฒนาเด็กเล็กบ้านต่อมดง	เพื่ออำนวยความสะดวก ให้ครูและเด็กเล็กในการ จัดการเรียนการสอน/ เพื่อให้เกิดความสวยงาม และมีสิ่งแวดล้อมที่ดี/เพื่อ สร้างบรรยากาศที่ดีเพื่อ ส่งผลดีต่อการเรียนการ สอน	ปรับปรุงศูนย์พัฒนาเด็ก เล็ก (บ้านต่อมดง) ประกอบด้วย งานมุง หลังคาเชื่อมอาคาร ศูนย์ฯ/งานเทพื้น คสล./ งานวางท่อระบายน้ำ คสล./งานก่อสร้างฐาน พระพุทธรูป/งาน ปรับปรุงพื้นที่สีเขียว	-	-	352,000	-	-	1 แห่ง	ครูและเด็กเล็กได้รับ ความสะดวกในการ จัดการเรียนการสอน/ สิ่งแวดล้อมมีความ สวยงาม/มีบรรยากาศ ที่ดีส่งผลดีต่อการเรียน การสอน	กองช่าง

ที่	โครงการ	วัตถุประสงค์	เป้าหมาย (ผลผลิตของโครงการ)	งบประมาณ					ตัวชี้วัด (KPI)	ผลที่คาดว่าจะได้รับ	หน่วยงาน รับผิดชอบหลัก
				2561 (บาท)	2562 (บาท)	2563 (บาท)	2564 (บาท)	2565 (บาท)			
5	โครงการปรับปรุงอาคาร ศูนย์พัฒนาเด็กเล็ก (บ้าน ร่องไม้)	เพื่อปรับปรุงศูนย์พัฒนาเด็ก เล็กในความปลอดภัยให้ได้ มาตรฐาน	- ปรับปรุงหลังคา เปลี่ยนกระเบื้อง ฝ้า เพดาน ระบบไฟฟ้า ประตุ หน้าต่าง	395,000	-	-	-	-	1 แห่ง	ศูนย์พัฒนาเด็กเล็กใน ความปลอดภัยได้มาตรฐาน	สำนักปลัด
6	โครงการปรับปรุงอาคาร ศูนย์พัฒนาเด็กเล็กบ้าน ร่องไม้	เพื่อปรับปรุงศูนย์พัฒนาเด็ก เล็กในความปลอดภัยให้ได้ มาตรฐาน	- ต่อเติมหลังคาอาคาร ศพด.บ้านร่องไม้	110,000	-	-	-	-	1 แห่ง	ศูนย์พัฒนาเด็กเล็กใน ความปลอดภัยได้มาตรฐาน	สำนักปลัด/ กองช่าง
7	โครงการปรับปรุงศูนย์ พัฒนาเด็กเล็กบ้านร่องไม้	เพื่ออำนวยความสะดวกให้ ครูและเด็กเล็กในการจัดการ เรียนการสอน/เพื่อให้เกิด ความสวยงามและมี สิ่งแวดล้อมที่ดี/เพื่อสร้าง บรรยากาศที่ดีเพื่อส่งผลดี ต่อการเรียนการสอน	- ก่อสร้างรั้ว คสล.พร้อม ประตู 2 จุด (ยาว 5 เมตร) ความยาวรวม 113 เมตร - ปรับปรุงอาคารกว้าง 8.50 เมตร ยาว 36 เมตร โดยรี้อหลังคาพร้อมมุง กระเบื้องหลังคา พื้นที่ 456 ตารางเมตร	-	446,000	-	-	-	1 แห่ง	ครูและเด็กเล็กได้รับ ความสะดวกในการ จัดการเรียนการสอน/ สิ่งแวดล้อมมีความ สวยงาม/มีบรรยากาศ ที่ดีส่งผลดีต่อการเรียน การสอน	กองช่าง
8	โครงการปรับปรุงศูนย์ พัฒนาเด็กเล็กบ้านร่องไม้	เพื่ออำนวยความสะดวกให้ ครูและเด็กเล็กในการจัดการ เรียนการสอน/เพื่อให้เกิด ความสวยงามและมี สิ่งแวดล้อมที่ดี/เพื่อสร้าง บรรยากาศที่ดีเพื่อส่งผลดี ต่อการเรียนการสอน	ปรับปรุงศูนย์พัฒนาเด็กเล็ก (บ้านร่องไม้) ประกอบด้วย งานมุงหลังคา+ประตู ทางเข้า-ออก/งานรั้วตาข่าย ฯ/งานถนน คสล./งาน ปรับปรุงประตูหน้าต่าง	-	-	176,000	-	-	1 แห่ง	ครูและเด็กเล็กได้รับ ความสะดวกในการ จัดการเรียนการสอน/ สิ่งแวดล้อมมีความ สวยงาม/มีบรรยากาศ ที่ดีส่งผลดีต่อการเรียน การสอน	กองช่าง

ที่	โครงการ	วัตถุประสงค์	เป้าหมาย (ผลผลิตของโครงการ)	งบประมาณ					ตัวชี้วัด (KPI)	ผลที่คาดว่าจะได้รับ	หน่วยงาน รับผิดชอบหลัก
				2561 (บาท)	2562 (บาท)	2563 (บาท)	2564 (บาท)	2565 (บาท)			
9	โครงการปรับปรุงอาคารศูนย์พัฒนาเด็กเล็ก (บ้านร่องห้า)	เพื่อปรับปรุงศูนย์พัฒนาเด็กเล็กในความปลอดภัยให้ได้มาตรฐาน	- บูรณาระเบียง/ต่อเติมหลังคา/ก่อสร้างฐานพระพุทธรูป	98,100	-	-	-	-	1 แห่ง	ศูนย์พัฒนาเด็กเล็กในความปลอดภัยได้มาตรฐาน	สำนักปลัด
10	โครงการปรับปรุงศูนย์พัฒนาเด็กเล็ก (บ้านร่องห้า)	เพื่อปรับปรุงศูนย์พัฒนาเด็กเล็กในความปลอดภัยให้ได้มาตรฐาน	- ก่อสร้างป้าย ศพด.บ้านร่องห้า ขนาดกว้าง 1.20 ม. ยาว 2.20 ม. และติดตั้งสัปดาห์บริเวณแทนพระ	58,000	-	-	-	-	1 แห่ง	ศูนย์พัฒนาเด็กเล็กในความปลอดภัยได้มาตรฐาน	สำนักปลัด/ กองช่าง
11	โครงการปรับปรุงศูนย์พัฒนาเด็กเล็ก (บ้านร่องห้า)	เพื่อปรับปรุงศูนย์พัฒนาเด็กเล็กในความปลอดภัยให้ได้มาตรฐาน	ปรับปรุงภูมิทัศน์ ศูนย์พัฒนาเด็กเล็กบ้านร่องห้า	-	57,000	-	-	-	1 แห่ง	ศูนย์พัฒนาเด็กเล็กในความปลอดภัยได้มาตรฐาน	สำนักปลัด
12	โครงการปรับปรุงศูนย์พัฒนาเด็กเล็กบ้านร่องห้า	เพื่ออำนวยความสะดวกให้ครูและเด็กเล็กในการจัดการเรียนการสอน/ เพื่อให้เกิดความสวยงามและมีสิ่งแวดล้อมที่ดี/ เพื่อสร้างบรรยากาศที่ดีเพื่อส่งผลดีต่อการเรียนการสอน	ปรับปรุงศูนย์พัฒนาเด็กเล็ก (บ้านร่องห้า) ประกอบด้วย งานมุงหลังคาสนามเด็กเล่น/งานเทพื้น คสล./งานปรับปรุงประตูหน้าต่าง (รีพาร์มติดตั้งใหม่)	-	-	539,000	-	-	1 แห่ง	ครูและเด็กเล็กได้รับความสะดวกในการจัดการเรียนการสอน/ สิ่งแวดล้อมมีความสวยงาม/มีบรรยากาศที่ดีส่งผลดีต่อการเรียนการสอน	กองช่าง

ที่	โครงการ	วัตถุประสงค์	เป้าหมาย (ผลผลิตของโครงการ)	งบประมาณ					ตัวชี้วัด (KPI)	ผลที่คาดว่าจะได้รับ	หน่วยงาน รับผิดชอบหลัก
				2561 (บาท)	2562 (บาท)	2563 (บาท)	2564 (บาท)	2565 (บาท)			

ก. ยุทธศาสตร์จังหวัดที่ 4 สร้างคุณค่า และพัฒนาคุณภาพชีวิตของประชาชน

ข. ยุทธศาสตร์การพัฒนาของ อปท.ในเขตจังหวัดที่ 2 พัฒนาสังคม การศึกษา การสาธารณสุข ศาสนา และวัฒนธรรม

ยุทธศาสตร์ที่ 2 การพัฒนาสังคมและคุณภาพชีวิต

2.2 แผนงานบกลาง

1	โครงการสงเคราะห์เบี้ยยังชีพผู้สูงอายุ	เพื่อยกระดับคุณภาพชีวิตของผู้สูงอายุ	ผู้สูงอายุในเขตตำบลบ้านต๋อม	600,000	600,000	570,000	570,000	570,000	12 ครั้ง	ผู้สูงอายุเอดส์เอดส์มีคุณภาพชีวิตที่ดีขึ้น	สำนักปลัด/ งานพัฒนา ชุมชน
2	โครงการสงเคราะห์เบี้ยยังชีพผู้สูงอายุ	เพื่อยกระดับคุณภาพชีวิตของผู้สูงอายุ	ผู้สูงอายุที่มีคุณสมบัติในเขตตำบลบ้านต๋อม	15,937,800	16,659,600	17,553,600	17,553,600	17,553,600	12 ครั้ง	ผู้สูงอายุมีคุณภาพชีวิตที่ดีขึ้น	สำนักปลัด/ งานพัฒนา ชุมชน
3	โครงการสงเคราะห์เบี้ยยังชีพคนพิการ	เพื่อยกระดับคุณภาพชีวิตของคนพิการ	คนพิการในเขตตำบลบ้านต๋อม	3,360,000	3,600,000	3,648,000	3,648,000	3,648,000	12 ครั้ง	คนพิการมีคุณภาพชีวิตที่ดีขึ้น	สำนักปลัด/ งานพัฒนา ชุมชน

ที่	โครงการ	วัตถุประสงค์	เป้าหมาย (ผลผลิตของโครงการ)	งบประมาณ					ตัวชี้วัด (KPI)	ผลที่คาดว่าจะได้รับ	หน่วยงาน รับผิดชอบหลัก
				2561 (บาท)	2562 (บาท)	2563 (บาท)	2564 (บาท)	2565 (บาท)			

ก. ยุทธศาสตร์จังหวัดที่ 4 สร้างคุณค่า และพัฒนาคุณภาพชีวิตของประชาชน

ข. ยุทธศาสตร์การพัฒนาของ อปท.ในเขตจังหวัดที่ 2 พัฒนาสังคม การศึกษา การสาธารณสุข ศาสนา และวัฒนธรรม

ยุทธศาสตร์ที่ 2 การพัฒนาสังคมและคุณภาพชีวิต

2.3 แผนงานสาธารณสุข

1	โครงการจัดกิจกรรมป้องกันควบคุมโรคต่างๆ	เพื่อควบคุมและป้องกันโรคติดต่อ เช่น โรคไข้เลือดออก โรคเอดส์ ไข้หวัดนก ฯลฯ	-จัดหาน้ำยาเคมีและเวชภัณฑ์และสมุนไพรรณรงค์ประชาสัมพันธ์	50,000	50,000	50,000	50,000	50,000	2 ครั้ง	พื้นที่ตำบลบ้านต่อมปลอดจากโรคติดต่อและโรคระบาด	กองสาธารณสุขฯ
2	โครงการอบรมพัฒนาผู้ประกอบการสุขาภิบาลอาหาร	เพื่อพัฒนาสถานที่จำหน่ายอาหารให้ผ่านมาตรฐานด้านสุขาภิบาลอาหาร	-จัดอบรมผู้ประกอบการด้านสุขาภิบาลอาหาร ฯลฯ	30,000	-	-	-	-	1 ครั้ง	สถานที่จำหน่ายอาหารผ่านเกณฑ์มาตรฐานด้านสุขาภิบาลอาหาร	กองสาธารณสุขฯ

ก. ยุทธศาสตร์จังหวัดที่ 4 สร้างคุณค่า และพัฒนาคุณภาพชีวิตของประชาชน

ข. ยุทธศาสตร์การพัฒนาของ อปท.ในเขตจังหวัดที่ 2 พัฒนาสังคม การศึกษา การสาธารณสุข ศาสนา และวัฒนธรรม

ยุทธศาสตร์ที่ 2 การพัฒนาสังคมและคุณภาพชีวิต

2.4 แผนงานการศาสนาวัฒนธรรมและนันทนาการ

1	โครงการสานฝันวันเด็กแห่งชาติ	เพื่อส่งเสริมพัฒนาการของเด็ก	จัดกิจกรรมวันเด็กแห่งชาติ	30,000	20,000	-	20,000	20,000	1 ครั้ง	เด็กและเยาวชนมีเวทีแสดงออกมากขึ้น	สำนักปลัด/งานศึกษา
---	------------------------------	------------------------------	---------------------------	--------	--------	---	--------	--------	---------	-----------------------------------	--------------------

ที่	โครงการ	วัตถุประสงค์	เป้าหมาย (ผลผลิตของโครงการ)	งบประมาณ					ตัวชี้วัด (KPI)	ผลที่คาดว่าจะได้รับ	หน่วยงาน รับผิดชอบหลัก
				2561 (บาท)	2562 (บาท)	2563 (บาท)	2564 (บาท)	2565 (บาท)			
2	โครงการแข่งขันกีฬาบ้าน ต่อมเกมส์	เพื่อส่งเสริมให้ประชาชน ตำบลบ้านต่อมเล่นกีฬา และออกกำลังกายเพื่อ สุขภาพ	จัดการแข่งขันกีฬาบ้าน ต่อมเกมส์	50,000	80,000	80,000	80,000	80,000	1 ครั้ง	ประชาชนตำบลบ้าน ต่อมมีสุขภาพ พลานามัยแข็งแรง	สำนักปลัด/ งานศึกษา
3	โครงการแข่งขันกีฬา ฟุตบอลตำบลบ้านต่อม ต้านยาเสพติด	เพื่อส่งเสริมให้เยาวชนเล่น กีฬาและออกกำลังกาย เพื่อสุขภาพ	จัดการแข่งขันกีฬาฟุตบอล เยาวชน	40,000	40,000	-	40,000	40,000	1 ครั้ง	เด็กและเยาวชนมี สุขภาพพลานามัย แข็งแรง	สำนักปลัด/ งานศึกษา
4	โครงการส่งเสริมและ พัฒนาทักษะด้านกีฬา	เพื่อยกระดับมาตรฐาน กีฬาให้แก่เด็กและเยาวชน	วิทยากรสอนกีฬา ประเภทต่าง ๆ เช่น ฟุตบอล วอลเลย์บอล ตะกร้อ มวยไทย ฯลฯ	22,000	22,000	-	22,000	22,000	1 กิจกรรม	มาตรฐานด้านกีฬาของ เด็กและเยาวชนดีขึ้น	สำนักปลัด/ งานศึกษา
5	โครงการสืบสานภูมิ ปัญญาท้องถิ่น	เพื่ออนุรักษ์ ศิลปวัฒนธรรมและภูมิ ปัญญาท้องถิ่นไม่ให้สูญหาย	- ดนตรีพื้นบ้าน/ นาฏศิลป์ไทย/ภูมิปัญญา ท้องถิ่น	20,000	20,000	-	20,000	20,000	1 กิจกรรม	ศิลปวัฒนธรรมและภูมิ ปัญญาท้องถิ่นได้รับ การสืบทอดไม่สูญหาย	สำนักปลัด/ งานศึกษา
6	โครงการสืบสานประเพณี ลอยกระทง	เพื่ออนุรักษ์และสืบทอด วัฒนธรรมประเพณีใน ท้องถิ่น	จัดงานประเพณีลอยกระทง	-	100,000	70,000	70,000	70,000	1 ครั้ง	ประเพณีได้รับการสื บทอดไม่สูญหาย	สำนักปลัด/ งานศึกษา
7	โครงการสืบสานศาสนา และประเพณีวัฒนธรรม ท้องถิ่น	เพื่ออนุรักษ์และสืบสาน ศาสนาวัฒนธรรมประเพณี ในท้องถิ่น	จัดกิจกรรมสืบสานศาสนา และประเพณีต่างๆ เช่น ประเพณีแห่เทียน เข้าพรรษาประเพณีแห่ไม้ ค้ำสี ฯลฯ	5,000	10,000	-	10,000	10,000	3 กิจกรรม	พระพุทธศาสนา วัฒนธรรมประเพณี ได้รับการสืบสานให้ ดำรงอยู่	สำนักปลัด/ งานศึกษา
8	โครงการวิทยากรสอน นาฏศิลป์ประยุกต์	เพื่อส่งเสริมเด็ก เยาวชน ประชาชน ในการอนุรักษ์ และสืบสานวัฒนธรรม ล้านนาให้คงอยู่	วิทยากรสอนนาฏศิลป์ ประยุกต์ เช่น ฟ้อนเล็บ ฟ้อนประยุกต์ ฯลฯ	22,000	-	-	-	-	2 กิจกรรม	วัฒนธรรมล้านนาได้รับ การอนุรักษ์และสืบสาน ให้คงอยู่	สำนักปลัด

ที่	โครงการ	วัตถุประสงค์	เป้าหมาย (ผลผลิตของโครงการ)	งบประมาณ					ตัวชี้วัด (KPI)	ผลที่คาดว่าจะได้รับ	หน่วยงาน รับผิดชอบหลัก
				2561 (บาท)	2562 (บาท)	2563 (บาท)	2564 (บาท)	2565 (บาท)			
9	โครงการส่งเสริมและอนุรักษ์ศิลปะแม่ไม้มวยไทย	เพื่ออนุรักษ์ศิลปะแม่ไม้มวยไทยให้คงอยู่	จัดการแข่งขันกีฬาชมมวย/สนับสนุนวัสดุ ครุภัณฑ์/ฝึกสอนให้ความรู้	50,000	-	-	-	-	1 ครั้ง	ศิลปะแม่ไม้มวยไทยได้รับการสืบทอด	สำนักปลัด
10	โครงการแข่งขันกีฬา อปท.สัมพันธ์	เพื่อสร้างความเข้มแข็งให้แก่องค์กรปกครองส่วนท้องถิ่น	เข้าร่วมการแข่งขันกีฬา อปท.สัมพันธ์	50,000	-	-	-	-	1 ครั้ง	องค์กรปกครองส่วนท้องถิ่นมีความเข้มแข็ง	สำนักปลัด

ก. ยุทธศาสตร์จังหวัดที่ 4 สร้างคุณค่า และพัฒนาคุณภาพชีวิตของประชาชน

ข. ยุทธศาสตร์การพัฒนาของ อปท.ในเขตจังหวัดที่ 2 พัฒนาสังคม การศึกษา การสาธารณสุข ศาสนา และวัฒนธรรม

ยุทธศาสตร์ที่ 2 การพัฒนาสังคมและคุณภาพชีวิต

2.5 แผนงานสร้างความเข้มแข็งของชุมชน

1	โครงการส่งเสริมสถาบันครอบครัวในชุมชน "ครอบครัวจิตอาสา พัฒนาชุมชน"	เพื่อให้ครอบครัวมีสัมพันธ์ภาพที่ดี มีความรัก ความสามัคคี มีจิตอาสา มีส่วนร่วมในการพัฒนาชุมชนท้องถิ่น	กิจกรรม สาธารณประโยชน์ ส่งเสริมสถาบัน ครอบครัว ในชุมชน "ครอบครัวจิตอาสา พัฒนาชุมชน"	40,000	20,000	-	10,000	10,000	1 กิจกรรม	ครอบครัวมีสัมพันธ์ภาพที่ดี มีความรัก ความสามัคคี มีจิตอาสา มีส่วนร่วมในการพัฒนาชุมชนท้องถิ่น	สำนักปลัด/ศูนย์พัฒนาครอบครัว ทต.บ้านต่อม/งานพัฒนาชุมชน
2	โครงการส่งเสริมคุณธรรมจริยธรรมเด็กและเยาวชน	เพื่อปลูกฝังด้านคุณธรรมจริยธรรมแก่เด็ก เยาวชน ผู้บริหาร สมาชิกสภาและพนักงานเทศบาล	- จัดกิจกรรมเข้าค่าย พุทธบุตร อบรมให้ความรู้	25,000	25,000	-	25,000	25,000	1 ครั้ง	เด็ก เยาวชน ผู้บริหาร สมาชิกสภาและพนักงานเทศบาลดำเนินชีวิตอยู่ในสังคมอย่างปรกติสุข	สำนักปลัด/งานศึกษา
3	โครงการก่อสร้างอาคารแสดงสินค้า ม.3	เพื่อเป็นสถานที่จำหน่ายสินค้าให้กับนักท่องเที่ยวและประชาชนโดยทั่วไป	ก่อสร้างอาคารแสดงสินค้าชุมชน	-	-	-	300,000	-	1 แห่ง	สร้างรายได้เสริมให้กับประชาชนในหมู่บ้าน	กองช่าง

ที่	โครงการ	วัตถุประสงค์	เป้าหมาย (ผลผลิตของโครงการ)	งบประมาณ					ตัวชี้วัด (KPI)	ผลที่คาดว่าจะได้รับ	หน่วยงาน รับผิดชอบหลัก
				2561 (บาท)	2562 (บาท)	2563 (บาท)	2564 (บาท)	2565 (บาท)			

ก. ยุทธศาสตร์จังหวัดที่ 5 พัฒนาและอนุรักษ์ทรัพยากรธรรมชาติและสิ่งแวดล้อมอย่างยั่งยืน

ข. ยุทธศาสตร์การพัฒนาของ อปท.ในเขตจังหวัดที่ 3 บริหารจัดการทรัพยากรธรรมชาติและสิ่งแวดล้อม

ยุทธศาสตร์ที่ 3 ทรัพยากรธรรมชาติและสิ่งแวดล้อม

3.1 แผนงานการเกษตร

1	โครงการป้องกัน กำจัด ผักตบชวาและวัชพืช	เพื่อปรับปรุงภูมิทัศน์ กว้านพะเยาให้มีความสวยงาม	-กำจัดผักตบชวา/กำจัด วัชพืชในกว้านพะเยา,ลำ น้ำคูคลองในพื้นที่ตำบล บ้านต้อม จัดหาเรือตัด ผักตบชวา ฯลฯ	200,000	200,000	100,000	100,000	100,000	1 ครั้ง	ภูมิทัศน์บริเวณกว้าน พะเยา,ลำน้ำคูคลองใน พื้นที่ตำบลบ้านต้อมมี ความสวยงาม	กอง สาธารณสุขฯ
2	โครงการอนุรักษ์ทรัพยากร ธรรมชาติและบริหารจัดการ สิ่งแวดล้อม	เพื่ออนุรักษ์ พื้นที่ พุทธศาสนิกชนในพื้นที่และ ลดปัญหาภาวะโลกร้อน	-บวชป่าและสืบชะตา หาด อิงกว้าน/ ก่อสร้าง ฝายกั้นน้ำขนาดเล็ก/ ส่งเสริมการปลูกหญ้าแฝก	50,000	50,000	50,000	50,000	50,000	2 กิจกรรม	ทรัพยากรธรรมชาติและ สิ่งแวดล้อมในพื้นที่ที่มีความอุดม สมบูรณ์	กอง สาธารณสุขฯ
3	โครงการอบรมให้ความรู้ การผลิตสารชีวภาพ	เพื่อส่งเสริมให้เกษตรกร สามารถผลิตและใช้เชื้อรา ไตรโคเดอร์ม่าและเชื้อราบีว เวย์รี่ได้,ควบคุมศัตรูพืช ในนาข้าว,ลดความเสี่ยงจาก สารพิษ,ลดต้นทุนการผลิต	-อบรมให้ความรู้ ภาควิชาและภาคปฏิบัติ	23,000	-	-	-	-	1 ครั้ง	เกษตรกรสามารถผลิต และใช้เชื้อราไตรโคเดอร์ ม่าและเชื้อราบีวเวย์รี่ ได้,สามารถควบคุม ศัตรูพืชในนาข้าว,ลด ความเสี่ยงจากสารพิษ ,ลดต้นทุนการผลิต	สำนักปลัด/ งานส่งเสริม การเกษตร

ที่	โครงการ	วัตถุประสงค์	เป้าหมาย (ผลผลิตของโครงการ)	งบประมาณ					ตัวชี้วัด (KPI)	ผลที่คาดว่าจะได้รับ	หน่วยงาน รับผิดชอบหลัก
				2561 (บาท)	2562 (บาท)	2563 (บาท)	2564 (บาท)	2565 (บาท)			
4	โครงการอบรมให้ความรู้การผลิตสารชีวภัณฑ์เพื่อควบคุมและป้องกันโรคพืช	เพื่อส่งเสริมให้เกษตรกรสามารถผลิตและใช้สารชีวภัณฑ์/สามารถควบคุมโรคและศัตรูพืชในนาข้าว/ลดความเสี่ยงจากสารพิษ/ลดต้นทุนด้านการผลิต	-อบรมการผลิตและใช้สารชีวภัณฑ์ภาคทฤษฎีและภาคปฏิบัติ	-	25,000	-	-	-	1 ครั้ง	เกษตรกรสามารถผลิตและใช้สารชีวภัณฑ์/สามารถควบคุมโรคและศัตรูพืชในนาข้าว/ลดความเสี่ยงจากสารพิษ/ลดต้นทุนด้านการผลิต	สำนักปลัด/ งานส่งเสริม การเกษตร
5	โครงการอบรมการจัดการดินปุ๋ยตามค่าวิเคราะห์ดิน	เพื่อส่งเสริมให้เกษตรกรสามารถจัดการดินและใช้ปุ๋ยที่บริหารจัดการโดยเกษตรกร/สามารถบริการตรวจวิเคราะห์ดินและการใช้ปุ๋ยเบื้องต้น/สามารถลดต้นทุนด้านการผลิตให้ต่ำลง	-อบรมให้ความรู้ภาคทฤษฎีและภาคปฏิบัติ	-	-	-	25,000	-	1 ครั้ง	เกษตรกรสามารถจัดการดินและใช้ปุ๋ยที่บริหารจัดการโดยเกษตรกร/สามารถบริการตรวจวิเคราะห์ดินและการใช้ปุ๋ยเบื้องต้น/สามารถลดต้นทุนด้านการผลิตให้ต่ำลงได้	สำนักปลัด/ งานส่งเสริม การเกษตร

ที่	โครงการ	วัตถุประสงค์	เป้าหมาย (ผลผลิตของโครงการ)	งบประมาณ					ตัวชี้วัด (KPI)	ผลที่คาดว่าจะได้รับ	หน่วยงาน รับผิดชอบหลัก
				2561 (บาท)	2562 (บาท)	2563 (บาท)	2564 (บาท)	2565 (บาท)			

ก. ยุทธศาสตร์จังหวัดที่ 5 พัฒนาและอนุรักษ์ทรัพยากรธรรมชาติและสิ่งแวดล้อมอย่างยั่งยืน

ข. ยุทธศาสตร์การพัฒนาของ อปท.ในเขตจังหวัดที่ 3 บริหารจัดการทรัพยากรธรรมชาติและสิ่งแวดล้อม

ยุทธศาสตร์ที่ 3 ทรัพยากรธรรมชาติและสิ่งแวดล้อม

3.2 แผนงานการรักษาความสงบภายใน

1	โครงการป้องกันหมอกควันและไฟป่า	เพื่อให้ตำบลบ้านต๋อมเกิดความสวยงาม เป็นระเบียบ ปลอดภัย	- ตรวจจับปัญหาไฟป่า ฯลฯ	30,000	30,000	20,000	20,000	20,000	1 ครั้ง	ทรัพยากรธรรมชาติและสิ่งแวดล้อมได้รับการดูแล	สำนักปลัด/งานป้องกันฯ
---	--------------------------------	--	-------------------------	--------	--------	--------	--------	--------	---------	---	-----------------------

ก. ยุทธศาสตร์จังหวัดที่ 5 พัฒนาและอนุรักษ์ทรัพยากรธรรมชาติและสิ่งแวดล้อมอย่างยั่งยืน

ข. ยุทธศาสตร์การพัฒนาของ อปท.ในเขตจังหวัดที่ 3 บริหารจัดการทรัพยากรธรรมชาติและสิ่งแวดล้อม

ยุทธศาสตร์ที่ 3 ด้านทรัพยากรธรรมชาติและสิ่งแวดล้อม

3.3 แผนงานเคหะและชุมชน

1	โครงการอบรมการคัดแยกขยะตำบลบ้านต๋อม	เพื่อลดปริมาณขยะในตำบลบ้านต๋อม	-อบรมการคัดแยกขยะ	20,000	-	-	-	-	1 ครั้ง	การบริหารจัดการขยะในหมู่บ้านมีประสิทธิภาพและประสิทธิผล	กองสาธารณสุขฯ
2	อาคารคัดแยกขยะเทศบาลตำบลบ้านต๋อม	เพื่อคัดแยกขยะและลดปริมาณขยะในตำบลบ้านต๋อม	ก่อสร้างอาคารคัดแยกขยะ กว้าง 12 เมตร ยาว 12 เมตร สูง 3.50 เมตร	498,000	-	-	-	-	1 แห่ง	การบริหารจัดการขยะในหมู่บ้านมีประสิทธิภาพและประสิทธิผล/ปริมาณขยะลดลง	กองสาธารณสุขฯ
3	โครงการก่อสร้างอาคารคัดแยกขยะและกำจัดขยะหมู่ที่ 5 ต.บ้านต๋อม	เพื่อคัดแยกขยะและลดปริมาณขยะในหมู่บ้านที่เข้าร่วมโครงการ	ก่อสร้างอาคารคัดแยกขยะและกำจัดขยะแบบคอนกรีตเสริมเหล็ก ขนาดกว้าง 8 เมตร ยาว 21 เมตร สูง 3 เมตร	-	-	431,000	-	-	1 แห่ง	การบริหารจัดการขยะในหมู่บ้านมีประสิทธิภาพและประสิทธิผล/ปริมาณขยะลดลง	กองช่าง/กองสาธารณสุขฯ

ที่	โครงการ	วัตถุประสงค์	เป้าหมาย (ผลผลิตของโครงการ)	งบประมาณ					ตัวชี้วัด (KPI)	ผลที่คาดว่าจะได้รับ	หน่วยงาน รับผิดชอบหลัก
				2561 (บาท)	2562 (บาท)	2563 (บาท)	2564 (บาท)	2565 (บาท)			
4	โครงการก่อสร้างอาคาร คัดแยกขยะ หมู่ที่ 6 ตำบลบ้านต้อม	เพื่อคัดแยกขยะและลด ปริมาณขยะในตำบลบ้าน ต้อม	ก่อสร้างอาคารคัดแยก ขยะ กว้าง 4 เมตร ยาว 9 เมตร สูง 3.50 เมตร	321,000	-	-	-	-	1 แห่ง	การบริหารจัดการขยะ ในหมู่บ้านมี ประสิทธิภาพและ ประสิทธิผล/ปริมาณขยะ ลดลง	กอง สาธารณสุขฯ
5	โครงการก่อสร้างอาคาร คัดแยกขยะและกำจัดขยะ หมู่ที่ 8 ต.บ้านต้อม	เพื่อคัดแยกขยะและลด ปริมาณขยะในตำบลบ้าน ต้อม	ก่อสร้างอาคารคัดแยก ขยะและกำจัดขยะแบบ คอนกรีตเสริมเหล็ก ขนาดกว้าง 7 เมตร ยาว 8 เมตร สูง 3 เมตร	-	147,000	-	-	-	1 แห่ง	การบริหารจัดการขยะ ในหมู่บ้านมี ประสิทธิภาพและ ประสิทธิผล/ปริมาณขยะ ลดลง	กองช่าง/กอง สาธารณสุขฯ
6	โครงการก่อสร้างอาคาร คัดแยกขยะและกำจัดขยะ หมู่ที่ 10 ต.บ้านต้อม	เพื่อคัดแยกขยะและลด ปริมาณขยะในหมู่บ้านที่ เข้าร่วมโครงการ	ก่อสร้างอาคารคัดแยก ขยะและกำจัดขยะแบบ คอนกรีต	-	-	274,000	-	-	1 แห่ง	การบริหารจัดการขยะ ในหมู่บ้านมี ประสิทธิภาพและ ประสิทธิผล/ปริมาณขยะ ลดลง	กองช่าง/กอง สาธารณสุขฯ
7	โครงการก่อสร้างอาคาร คัดแยกขยะและกำจัดขยะ หมู่ที่ 12 ต.บ้านต้อม	เพื่อคัดแยกขยะและลด ปริมาณขยะในหมู่บ้านที่ เข้าร่วมโครงการ	ก่อสร้างอาคารคัดแยกขยะ และกำจัดขยะแบบคอนกรีต เสริมเหล็ก ขนาดกว้าง 8 เมตร ยาว 21 เมตร สูง 3 เมตร	-	-	431,000	-	-	1 แห่ง	การบริหารจัดการขยะ ในหมู่บ้านมี ประสิทธิภาพและ ประสิทธิผล/ปริมาณขยะ ลดลง	กองช่าง/กอง สาธารณสุขฯ
8	โครงการก่อสร้างอาคาร คัดแยกขยะและกำจัดขยะ หมู่ที่ 16 ต.บ้านต้อม	เพื่อคัดแยกขยะและลด ปริมาณขยะในตำบลบ้าน ต้อม	ก่อสร้างอาคารคัดแยกขยะ และกำจัดขยะแบบคอนกรีต เสริมเหล็ก ขนาดกว้าง 7 เมตร ยาว 8 เมตร สูง 3 เมตร	-	147,000	-	-	-	1 แห่ง	การบริหารจัดการขยะ ในหมู่บ้านมี ประสิทธิภาพและ ประสิทธิผล/ปริมาณ ขยะลดลง	กองช่าง/กอง สาธารณสุขฯ

ที่	โครงการ	วัตถุประสงค์	เป้าหมาย (ผลผลิตของโครงการ)	งบประมาณ					ตัวชี้วัด (KPI)	ผลที่คาดว่าจะได้รับ	หน่วยงาน รับผิดชอบหลัก
				2561 (บาท)	2562 (บาท)	2563 (บาท)	2564 (บาท)	2565 (บาท)			
9	โครงการก่อสร้างอาคาร ตัดแยกขยะและกำจัดขยะ หมู่ที่ 18 ต.บ้านต้อม	เพื่อคัดแยกขยะและลด ปริมาณขยะในตำบลบ้าน ต้อม	ก่อสร้างอาคารคัดแยกขยะ และกำจัดขยะแบบคอนกรีต เสริมเหล็ก ขนาดกว้าง 7 เมตร ยาว 8 เมตร สูง 3 เมตร	-	147,000	-	-	-	1 แห่ง	การบริหารจัดการขยะ ในหมู่บ้านมี ประสิทธิภาพและ ประสิทธิผล/ปริมาณขยะ ลดลง	กองช่าง/กอง สาธารณสุขฯ
10	โครงการก่อสร้างโรงพัก ขยะ	เพื่อลดปริมาณขยะและ ส่งเสริมการมีส่วนร่วมของ ประชาชนให้สามารถลด ปริมาณขยะ , การคัดแยก ขยะในพื้นที่	ก่อสร้างโรงพักขยะ ขนาด กว้าง 2.50 เมตร ยาว 3 เมตร สูง 2.25 เมตร	31,700	-	-	-	-	1 แห่ง	การบริหารจัดการขยะ ในพื้นที่ที่มีประสิทธิภาพ และประสิทธิผล	กอง สาธารณสุขฯ
11	โครงการศึกษาวิจัย ศึกษา ผลกระทบต่อสิ่งแวดล้อม การบริหารจัดการขยะ ตำบลบ้านต้อม	เพื่อศึกษาสภาพปัญหาการ จัดการขยะมูลฝอย/ศึกษา แนวทางระบบจัดการขยะ มูลฝอยรวมเพื่อแปรเป็น พลังงานทางเลือก/ศึกษา ประเมินผลกระทบต่อ สิ่งแวดล้อมฯ	รายงานผลการศึกษาวิจัย การบริหารจัดการขยะ ตำบลบ้านต้อม/รายงานผล การศึกษาประเมินผล ผลกระทบต่อสิ่งแวดล้อม	200,000	50,000	-	-	-	2 ครั้ง	การบริหารจัดการขยะ ในพื้นที่ที่มีประสิทธิภาพ และประสิทธิผล	กอง สาธารณสุขฯ

ก.ยุทธศาสตร์จังหวัดที่ 6 ส่งเสริมความมั่นคงภายในและตามแนวชายแดน

ข.ยุทธศาสตร์การพัฒนาของ อปท.ในเขตจังหวัดที่ 4 รักษาความมั่นคง และความสงบเรียบร้อย

ยุทธศาสตร์ที่ 4 ด้านความมั่นคงและความสงบเรียบร้อย

4.1 แผนงานการรักษาความสงบภายใน

1	โครงการบริหารจัดการ ศูนย์อพพร.เทศบาลตำบล บ้านต้อม	เพื่อเพิ่มประสิทธิภาพใน การปฏิบัติงานของสมาชิก อพพร.	- ฝึกอบรม/ทบทวน จัดหาวัสดุอุปกรณ์ต่าง ๆ	200,000	100,000	50,000	50,000	50,000	2 แห่ง	ศูนย์ อพพร.สามารถ ปฏิบัติงานได้อย่างมี ประสิทธิภาพ	สำนักปลัด/ งานป้องกันฯ
2	โครงการป้องกันและลด อุบัติเหตุทางถนนในช่วง เทศกาล	เพื่อลดอัตราการเกิด อุบัติเหตุทางถนนในช่วง เทศกาล	จัดหน่วยเฝ้าระวังในช่วง เทศกาลต่างๆ	30,000	30,000	10,000	10,000	10,000	2 ครั้ง	อัตราการเกิดอุบัติเหตุ ทางถนนในช่วง เทศกาลลดลง	สำนักปลัด/ งานป้องกันฯ

ที่	โครงการ	วัตถุประสงค์	เป้าหมาย (ผลผลิตของโครงการ)	งบประมาณ					ตัวชี้วัด (KPI)	ผลที่คาดว่าจะได้รับ	หน่วยงาน รับผิดชอบหลัก
				2561 (บาท)	2562 (บาท)	2563 (บาท)	2564 (บาท)	2565 (บาท)			
3	โครงการป้องกันและระงับ สาธารณภัย	เพื่อสร้างความมั่นคง ปลอดภัยในชีวิตและ ทรัพย์สินของประชาชน ตำบลบ้านต่อม	-จัดอบรมให้ความรู้ ประชาสัมพันธ์ช่วยเหลือ และบรรเทาความเดือดร้อน ให้แก่ผู้ประสบภัย ฯลฯ	10,000	10,000	-	10,000	10,000	1 ครั้ง	ประชาชนมีความมั่นคง ปลอดภัยในชีวิตและ ทรัพย์สิน	สำนักปลัด/ งานป้องกันฯ

ก.ยุทธศาสตร์จังหวัดที่ 6 ส่งเสริมความมั่นคงภายในและตามแนวชายแดน

ข.ยุทธศาสตร์การพัฒนาของ อปท.ในเขตจังหวัดที่ 4 รักษาความมั่นคง และความสงบเรียบร้อย

ยุทธศาสตร์ที่ 4 ด้านความมั่นคงและความสงบเรียบร้อย

4.2 แผนงานสร้างความเข้มแข็งของชุมชน

1	โครงการป้องกันและแก้ไข ปัญหายาเสพติด	เพื่อป้องกันและแก้ไข ปัญหายาเสพติดในพื้นที่	- ตั้งจุดตรวจเฝ้าระวัง ยา เสพติดในพื้นที่ จัด กิจกรรมค่ายวิชาการด้าน ภัยยาเสพติด ฯลฯ	20,000	20,000	10,000	10,000	10,000	1 กิจกรรม	ตำบลบ้านต่อมปลอด ยาเสพติด	กอง สาธารณสุขฯ
---	---	--	---	--------	--------	--------	--------	--------	-----------	------------------------------	-------------------

ที่	โครงการ	วัตถุประสงค์	เป้าหมาย (ผลผลิตของโครงการ)	งบประมาณ					ตัวชี้วัด (KPI)	ผลที่คาดว่าจะได้รับ	หน่วยงาน รับผิดชอบหลัก
				2561 (บาท)	2562 (บาท)	2563 (บาท)	2564 (บาท)	2565 (บาท)			
2	โครงการส่งเสริมประชาธิปไตยในชุมชน	เพื่อให้ประชาชน นักเรียน นักศึกษา มีความรู้ ความเข้าใจในการปกครองระบบประชาธิปไตย อันมีพระมหากษัตริย์ทรงเป็นประมุข/นำวิธีการปกครองระบอบประชาธิปไตยมาใช้ในชีวิตประจำวัน	- จัดกิจกรรม ฯ /แผ่นพับประชาสัมพันธ์/ป้ายไววนิลประชาสัมพันธ์	-	10,000	-	-	-	18 หมู่บ้าน	ประชาชน นักเรียน นักศึกษา มีความรู้ ความเข้าใจในการปกครองระบบประชาธิปไตย อันมีพระมหากษัตริย์ทรงเป็นประมุข/นำวิธีการปกครองระบอบประชาธิปไตยมาใช้ในชีวิตประจำวัน	สำนักปลัด/ งานบริหาร ทั่วไป

ก.ยุทธศาสตร์จังหวัดที่ 6 ส่งเสริมความมั่นคงภายในและตามแนวชายแดน

ข.ยุทธศาสตร์การพัฒนาของ อปท.ในเขตจังหวัดที่ 4 รักษาความมั่นคง และความสงบเรียบร้อย

ยุทธศาสตร์ที่ 4 ด้านความมั่นคงและความสงบเรียบร้อย

4.3 แผนงานบริหารงานทั่วไป

1	โครงการจัดงานรัฐพิธี	เพื่อแสดงถึงความจงรักภักดีต่อสถาบันชาติ ศาสนาและพระมหากษัตริย์	จัดกิจกรรม/เข้าร่วมกิจกรรมงานรัฐพิธีต่างๆ	70,000	120,000	70,000	70,000	70,000	5 ครั้ง	ประชาชน ส่วนราชการ ร่วมเทิดพระเกียรติ และแสดง ความจงรักภักดี	สำนักปลัด/ งานบริหาร ทั่วไป 114
---	----------------------	--	---	--------	---------	--------	--------	--------	---------	--	--

ที่	โครงการ	วัตถุประสงค์	เป้าหมาย (ผลผลิตของโครงการ)	งบประมาณ					ตัวชี้วัด (KPI)	ผลที่คาดว่าจะได้รับ	หน่วยงาน รับผิดชอบหลัก
				2561 (บาท)	2562 (บาท)	2563 (บาท)	2564 (บาท)	2565 (บาท)			
2	โครงการจัดกิจกรรมปกป้องและเทิดทูนสถาบันพระมหากษัตริย์	เพื่อปกป้องและเทิดทูนสถาบันพระมหากษัตริย์และเสริมสร้างความสามัคคีในชุมชน	จัดกิจกรรมปกป้องและเทิดทูนสถาบันพระมหากษัตริย์	10,000	10,000	-	-	-	1 ครั้ง	ประชาชนตำบลบ้านต่อมมีความจงรักภักดีต่อสถาบันพระมหากษัตริย์	สำนักปลัด

ยุทธศาสตร์จังหวัดที่ 4 สร้างคุณค่า และพัฒนาคุณภาพชีวิตของประชาชน

-ยุทธศาสตร์การพัฒนาของ อปท.ในเขตจังหวัดที่ 5 ส่งเสริมการบริหารจัดการตามหลักธรรมาภิบาล

ยุทธศาสตร์ที่ 5 การบริหารจัดการที่ดี

5.1 แผนงานบริหารงานทั่วไป

1	โครงการจัดทำแผนพัฒนาเทศบาลตำบลบ้านต่อม	เพื่อสนับสนุนการขับเคลื่อนแผนพัฒนาหมู่บ้านสู่การพัฒนาท้องถิ่นและจังหวัดแบบบูรณาการ , ส่งเสริมให้ประชาชนเข้ามามีส่วนร่วมในการวางแผนพัฒนาท้องถิ่น	แผนพัฒนาท้องถิ่น , แผนพัฒนาหมู่บ้าน , แผนการดำเนินงาน ฯลฯ	30,000	20,000	20,000	20,000	20,000	3 ประเภท	แผนพัฒนาท้องถิ่นตรงกับปัญหาและความต้องการของประชาชน	สำนักปลัด/ งานแผนฯ
2	โครงการปรับปรุงแผนที่ภาษีและทะเบียนทรัพย์สิน ด้วยโปรแกรม Ltax-GIS และ Ltax-3000	เพื่อเพิ่มประสิทธิภาพในการจัดเก็บภาษี	ปรับปรุงแผนที่ภาษีและทะเบียนทรัพย์สินของเทศบาลตำบลบ้านต่อม	350,000	350,000	350,000	350,000	350,000	18 หมู่บ้าน	เทศบาลสามารถเพิ่มประสิทธิภาพในการจัดเก็บภาษี/ระบบการจัดเก็บภาษีที่มีมาตรฐานการจัดเก็บที่ถูกต้องเป็นธรรม	กองคลัง

ที่	โครงการ	วัตถุประสงค์	เป้าหมาย (ผลผลิตของโครงการ)	งบประมาณ					ตัวชี้วัด (KPI)	ผลที่คาดว่าจะได้รับ	หน่วยงาน รับผิดชอบหลัก
				2561 (บาท)	2562 (บาท)	2563 (บาท)	2564 (บาท)	2565 (บาท)			
3	โครงการเพิ่มประสิทธิภาพการจัดเก็บรายได้	เพื่อเพิ่มประสิทธิภาพในการจัดเก็บภาษี	จัดกิจกรรมเพื่อเชิญชวนผู้ประกอบการมาเสียภาษี	50,000	-	-	-	-	รายได้เพิ่มร้อยละ 10	เทศบาลสามารถเพิ่มประสิทธิภาพความสามารถในการจัดเก็บภาษี	กองคลัง
4	โครงการปรับปรุงซ่อมแซมอาคารสำนักงานเทศบาลตำบลบ้านต้อม (ตึกชมพู)	เพื่อปรับปรุงอาคารสำนักงาน ให้เป็นสัดส่วน มีความปลอดภัย เป็นระเบียบเรียบร้อยและประชาชนมาใช้บริการด้วยความสะดวกและปลอดภัย	ปรับปรุงซ่อมแซมอาคารสำนักงานเทศบาลตำบลบ้านต้อม (ตึกชมพู)	-	-	-	300,000	-	1 แห่ง	อาคารสำนักงานเป็นสัดส่วน เป็นระเบียบเรียบร้อยและประชาชนมาใช้บริการด้วยความสะดวกและปลอดภัย/ป้องกันเอกสาร อุปกรณ์สำนักงานสูญหาย	สำนักปลัด/ กองช่าง
5	โครงการฝึกอบรมคุณธรรมจริยธรรม คณะผู้บริหาร ,สมาชิกสภาฯ และพนักงานเทศบาลตำบลบ้านต้อม	เพื่อปลูกฝังด้านคุณธรรมจริยธรรม แก่ผู้บริหาร ,สมาชิกสภาฯ และพนักงานเทศบาลตำบลบ้านต้อม ให้สามารถนำมาใช้ในการปฏิบัติงานและอยู่ร่วมกันอย่างมีความสุข	- จัดกิจกรรมฝึกอบรม	10,000	50,000	-	20,000	20,000	1 ครั้ง	ผู้บริหาร สมาชิกสภาฯ และพนักงานเทศบาลสามารถปฏิบัติงานและดำเนินชีวิตอยู่ในสังคมอย่างปรกติสุข	สำนักปลัด/ งานกร เจ้าหน้าที่

ที่	โครงการ	วัตถุประสงค์	เป้าหมาย (ผลผลิตของโครงการ)	งบประมาณ					ตัวชี้วัด (KPI)	ผลที่คาดว่าจะได้รับ	หน่วยงาน รับผิดชอบหลัก
				2561 (บาท)	2562 (บาท)	2563 (บาท)	2564 (บาท)	2565 (บาท)			
6	โครงการฝึกอบรมและดูงานเพื่อเพิ่มประสิทธิภาพการปฏิบัติงานของเทศบาลตำบลบ้านต๋อม	เพื่อเพิ่มพูนทักษะความรู้ ประสบการณ์ ตัวอย่างที่เป็นรูปธรรมในเรื่อง การศึกษาทดลอง วิจัย และพัฒนาตามแนวพระราชดำริ ส่งเสริมความร่วมมือ ประสาน แลกเปลี่ยนเรียนรู้ของ บุคลากรและนำมาปรับใช้ ในการปฏิบัติงาน	- จัดกิจกรรมฝึกอบรม และดูงานโครงการอื่น เนื่องมาจากพระราชดำริ	-	70,000	-	-	-	1 ครั้ง	ผู้บริหาร สมาชิกสภา พนักงานเทศบาลและ ลูกจ้าง สามารถ ปฏิบัติงานได้ถูกต้อง ตามระเบียบข้อ กฎหมายที่เกี่ยวข้อง , เพิ่มพูนทักษะความรู้ ประสบการณ์นำมา ปรับใช้ในการปฏิบัติงาน	สำนักปลัด/ งานการ เจ้าหน้าที่
7	โครงการอบรมและศึกษาดูงานเพื่อพัฒนาศักยภาพบุคลากรท้องถิ่นและคณะกรรมการศูนย์พัฒนาเด็กเล็กตำบลบ้านต๋อม มุ่งสู่ไทยแลนด์ 4.0	เพื่อสร้างการมีส่วนร่วมของประชาชนในเขตเทศบาลตำบลบ้านต๋อมในการจัดการขยะมูลฝอย/ การจัดการขยะมูลฝอย/ การศึกษาดูงานการจัดการศึกษาปฐมวัยแบบมอนเตสซอรีนำมาปรับใช้ใน ศูนย์พัฒนาเด็กเล็ก/เพื่อให้เห็นตัวอย่างที่เป็นรูปธรรมในการนำหลักปรัชญา เศรษฐกิจพอเพียงมาปรับใช้	- จัดกิจกรรมฝึกอบรม และศึกษาดูงาน	-	-	-	225,000	-	1 ครั้ง	ประชาชนในเขตเทศบาล ตำบลบ้านต๋อมมีส่วนร่วม ในการจัดการขยะมูล ฝอย/นำหลักการ จัด การศึกษาปฐมวัยแบบ มอนเตสซอรีนำมาปรับใช้ ในศูนย์พัฒนาเด็กเล็ก/ได้ เห็นตัวอย่างที่เป็น รูปธรรมในการนำหลัก ปรัชญาเศรษฐกิจ พอเพียงมาปรับใช้	กอง สาธารณสุขฯ

ที่	โครงการ	วัตถุประสงค์	เป้าหมาย (ผลผลิตของโครงการ)	งบประมาณ					ตัวชี้วัด (KPI)	ผลที่คาดว่าจะได้รับ	หน่วยงาน รับผิดชอบหลัก
				2561 (บาท)	2562 (บาท)	2563 (บาท)	2564 (บาท)	2565 (บาท)			
8	โครงการอบรมให้ความรู้ เพิ่มศักยภาพทางด้าน คอมพิวเตอร์และ เทคโนโลยีสารสนเทศ	เพื่อเพิ่มพูนความรู้ ความสามารถทักษะการใช้ งานคอมพิวเตอร์สำหรับ การปฏิบัติงานและ เทคโนโลยีสารสนเทศ ใหม่ ๆ นำมาปรับใช้ใน การปฏิบัติงานการ ให้บริการประชาชนใน พื้นที่ได้	- จัดกิจกรรมให้ความรู้ ด้านคอมพิวเตอร์และ เทคโนโลยีสารสนเทศ	-	-	-	30,000	30,000	1 ครั้ง	ผู้บริหาร สมาชิกสภา พนักงานเทศบาล ลูกจ้าง พนักงานจ้าง และผู้นำ ชุมชน มีทักษะการใช้ งานคอมพิวเตอร์สำหรับ การปฏิบัติงานและ เทคโนโลยีสารสนเทศ ใหม่ ๆ รวมทั้งสามารถ นำมาปรับใช้ในการ ปฏิบัติงานการให้บริการ ประชาชนในพื้นที่ได้	สำนักปลัด/ งานการ เจ้าหน้าที่
9	โครงการจัดงานวันเทศบาล	เพื่อระลึกถึงความสำคัญ และความเป็นมาของการ ก่อกำเนิดเทศบาล	จัดกิจกรรมในวันที่ 24 เมษายนของทุกปี	10,000	10,000	5,000	5,000	5,000	1 ครั้ง	บุคลากรในหน่วยงาน เกิดความรัก ความ สามัคคี	สำนักปลัด/ งานบริหาร ทั่วไป
10	โครงการวันท้องถิ่นไทย	เพื่อระลึกถึงความสำคัญ และความเป็นมาของการ ปกครองท้องถิ่นไทย	จัดกิจกรรมในวันที่ 18 มีนาคมของทุกปี	10,000	10,000	5,000	5,000	5,000	1 ครั้ง	บุคลากรในหน่วยงาน เกิดความรัก ความ สามัคคี	สำนักปลัด/ งานบริหาร ทั่วไป

ที่	โครงการ	วัตถุประสงค์	เป้าหมาย (ผลผลิตของโครงการ)	งบประมาณ					ตัวชี้วัด (KPI)	ผลที่คาดว่าจะได้รับ	หน่วยงาน รับผิดชอบหลัก
				2561 (บาท)	2562 (บาท)	2563 (บาท)	2564 (บาท)	2565 (บาท)			
11	โครงการจัดการเลือกตั้ง	เพื่อเป็นค่าใช้จ่ายในการเลือกตั้งผู้บริหารท้องถิ่น สมาชิกสภาท้องถิ่นและค่าใช้จ่ายสนับสนุนการเลือกตั้ง ส.ส. , ส.ว. ฯลฯ	ผู้บริหารท้องถิ่น สมาชิกสภาท้องถิ่น , ส.ส. , ส.ว. ฯลฯ	-	1,000,000	1,300,000	-	-	18 หมู่บ้าน	ผู้มีสิทธิเลือกตั้งในตำบลบ้านต่อมได้ใช้สิทธิเลือกตั้งตามระบอบประชาธิปไตย	สำนักปลัด/ งานบริหาร ทั่วไป
12	โครงการก่อสร้างพนังกันดิน คสล.สำนักงานเทศบาลตำบลบ้านต่อม	เพื่อสร้างความปลอดภัย/ความเป็นระเบียบเรียบร้อย ป้องกันดินพังทลาย	ก่อสร้างพนังกันดิน คสล.สำนักงานเทศบาลตำบลบ้านต่อม สูงเฉลี่ย 1.00 - 1.20 ม. ยาว 123.50 ม.	393,000	-	-	-	-	1 แห่ง	เทศบาลตำบลบ้านต่อมมีความปลอดภัยและมีความเป็นระเบียบเรียบร้อยและมีความมั่นคงแข็งแรง	สำนักปลัด/ กองช่าง
13	โครงการปรับปรุงภูมิทัศน์สำนักงานเทศบาลตำบลบ้านต่อม	เพื่อปรับปรุงภูมิทัศน์เทศบาลตำบลบ้านต่อมให้มีความสวยงาม เป็นระเบียบเรียบร้อย	ปรับปรุงภูมิทัศน์สำนักงานเทศบาลตำบลบ้านต่อมได้แก่ถมดินพร้อมปรับเกลี่ยเรียบตำบลบ้านต่อม ฯลฯ	154,000	-	-	-	-	1 แห่ง	เทศบาลตำบลบ้านต่อมมีความสวยงาม เป็นระเบียบเรียบร้อย	สำนักปลัด/ กองช่าง

ที่	โครงการ	วัตถุประสงค์	เป้าหมาย (ผลผลิตของโครงการ)	งบประมาณ					ตัวชี้วัด (KPI)	ผลที่คาดว่าจะได้รับ	หน่วยงาน รับผิดชอบหลัก
				2561 (บาท)	2562 (บาท)	2563 (บาท)	2564 (บาท)	2565 (บาท)			
14	โครงการปรับปรุงรั้วสำนักงานเทศบาลตำบลบ้านต่อม	เพื่อปรับปรุงภูมิทัศน์เทศบาลตำบลบ้านต่อมให้มีความสวยงาม เป็นระเบียบเรียบร้อย	ปรับปรุงรั้ว สำนักงานเทศบาลตำบลบ้านต่อม ความยาว 39.50 เมตร	-	272,000	-	-	-	1 แห่ง	เทศบาลตำบลบ้านต่อมมีความสวยงาม เป็นระเบียบเรียบร้อย	กองช่าง
15	โครงการปรับปรุงอาคารสำนักงานเทศบาลตำบลบ้านต่อม	เพื่อปรับปรุงอาคารสำนักงาน/ห้องเก็บเอกสาร วัสดุอุปกรณ์ของเทศบาลตำบลบ้านต่อมให้เป็นสัดส่วน มีความปลอดภัย และเป็นระเบียบเรียบร้อย	ปรับปรุงอาคารสำนักงาน/ห้องเก็บเอกสาร วัสดุอุปกรณ์ของเทศบาลตำบลบ้านต่อม	-	91,000	-	-	-	1 แห่ง	เทศบาลตำบลบ้านต่อมมีอาคารสำนักงาน/ห้องเก็บเอกสาร ที่เป็นสัดส่วน มีความปลอดภัย ป้องกันการสูญหาย และมีความเป็นระเบียบเรียบร้อย	สำนักปลัด/ กองช่าง
16	โครงการปรับปรุงห้องประชาสัมพันธ์	เพื่ออำนวยความสะดวกเร็วให้กับผู้รับบริการ ในการติดต่อประสานงาน	ปรับปรุงห้องประชาสัมพันธ์ ได้แก่งานผนัง / งานครุภัณฑ์	-	-	-	46,000	-	1 แห่ง	ผู้รับบริการได้รับความสะดวกรวดเร็วในการใช้บริการ	สำนักปลัด/ กองช่าง/ งานประชาสัมพันธ์

ที่	โครงการ	วัตถุประสงค์	เป้าหมาย (ผลผลิตของโครงการ)	งบประมาณ					ตัวชี้วัด (KPI)	ผลที่คาดว่าจะได้รับ	หน่วยงาน รับผิดชอบหลัก
				2561 (บาท)	2562 (บาท)	2563 (บาท)	2564 (บาท)	2565 (บาท)			

ยุทธศาสตร์จังหวัดที่ 4 สร้างคุณค่า และพัฒนาคุณภาพชีวิตของประชาชน

-ยุทธศาสตร์การพัฒนาของ อปท.ในเขตจังหวัดที่ 5 ส่งเสริมการบริหารจัดการตามหลักธรรมาภิบาล

ยุทธศาสตร์ที่ 5 การบริหารจัดการที่ดี

5.2 แผนงานสร้างความเข้มแข็งของชุมชน

1	โครงการพัฒนาศักยภาพผู้นำชุมชนท้องถิ่น ท้องที่ตำบลบ้านต่อม	เพื่อมีเครือข่ายในการพัฒนาชุมชนท้องถิ่น ระบบการบริหารจัดการของ อปท. มีความเป็นรูปธรรมและต่อเนื่อง	จัดกิจกรรม/ฝึกอบรมพัฒนาศักยภาพ	-	50,000	-	50,000	50,000	2 กลุ่ม	กลุ่ม องค์กรต่าง ๆ ในพื้นที่ มีเครือข่ายในการพัฒนาชุมชนท้องถิ่น ระบบการบริหารจัดการของ อปท. มีความเป็นรูปธรรมและต่อเนื่อง	สำนักปลัด/กลุ่ม องค์กรต่าง ๆ ในพื้นที่/งานพัฒนาชุมชน
---	---	---	--------------------------------	---	--------	---	--------	--------	---------	---	--

ยุทธศาสตร์จังหวัดที่ 4 สร้างคุณค่า และพัฒนาคุณภาพชีวิตของประชาชน

-ยุทธศาสตร์การพัฒนาของ อปท.ในเขตจังหวัดที่ 5 ส่งเสริมการบริหารจัดการตามหลักธรรมาภิบาล

ยุทธศาสตร์ที่ 5 การบริหารจัดการที่ดี

5.3 แผนงานสาธารณสุข

1	โครงการเทศบาลสีขาว	เพื่อลดปัญหาการแพร่ระบาดของยาเสพติด/สนับสนุนและส่งเสริมการดำเนินงานป้องกันและแก้ไขปัญหา ยาเสพติด	- จัดกิจกรรมฝึกอบรม/ตรวจสารเสพติดประเภทแอมเฟตามีน (ยาบ้า)	-	20,000	-	20,000	20,000	2 ครั้ง	การแพร่ระบาดของยาเสพติดในพื้นที่ลดลง รวมทั้งป้องกันและแก้ไขปัญหา ยาเสพติด	กองสาธารณสุข
---	--------------------	--	---	---	--------	---	--------	--------	---------	---	--------------

แบบ ผ. 02

บัญชีโครงการพัฒนาท้องถิ่น

(สำหรับอุดหนุนส่วนราชการ หน่วยงานอื่นๆ)

รายละเอียดโครงการพัฒนา
 แผนพัฒนาท้องถิ่น (พ.ศ. 2561 - 2565)
 สำหรับ อุดหนุนส่วนราชการ หน่วยงานอื่น ๆ
 เทศบาลตำบลบ้านต้อม อำเภอเมืองพะเยา จังหวัดพะเยา

ก. ยุทธศาสตร์จังหวัดที่ 3.พัฒนาเมืองและโครงสร้างพื้นฐาน
 ข. ยุทธศาสตร์การพัฒนาของ อปท. ในเขตจังหวัดที่ 1.พัฒนาระบบเศรษฐกิจ
 ยุทธศาสตร์ 1.ด้านเศรษฐกิจ

1.2 แผนงานเคหะและชุมชน

ที่	โครงการ	วัตถุประสงค์	เป้าหมาย (ผลผลิตของโครงการ)	งบประมาณ					ตัวชี้วัด (KPI)	ผลที่คาดว่าจะได้รับ	หน่วยงาน รับผิดชอบหลัก
				2561 (บาท)	2562 (บาท)	2563 (บาท)	2564 (บาท)	2565 (บาท)			
1	โครงการขยายเขตประปาส่วนภูมิภาค ม.1	เพื่อให้ประชาชนมีน้ำเพื่อการอุปโภคบริโภคอย่างเพียงพอ	ขยายเขตประปาส่วนภูมิภาค	-	-	-	-	400,000	1 แห่ง	ประชาชนมีน้ำเพื่อการอุปโภคบริโภคอย่างเพียงพอ	ทต.บ้านต้อม/ กองช่าง
2	โครงการขยายเขตไฟฟ้า ม.2	เพื่อให้ครัวเรือนราษฎรมีไฟฟ้าใช้ครบทุกครัวเรือน	ขยายเขตไฟฟ้า/ไฟกิ่ง เข้าสู่จุดที่บริการไฟฟ้ายังไม่ได้เข้าถึง (ซอย 1)	-	-	-	-	500,000	1 แห่ง	ครัวเรือนราษฎรได้รับบริการด้านไฟฟ้าอย่างทั่วถึง	ทต.บ้านต้อม/ กองช่าง
3	โครงการขยายเขตประปาส่วนภูมิภาค ม.4	เพื่อให้ประชาชนมีน้ำเพื่อการอุปโภคบริโภคอย่างเพียงพอ	ขยายเขตประปาส่วนภูมิภาค	-	-	-	-	500,000	1 แห่ง	ประชาชนมีน้ำเพื่อการอุปโภคบริโภคอย่างเพียงพอ	ทต.บ้านต้อม/ กองช่าง
4	โครงการขยายเขตประปาส่วนภูมิภาค ม.6	เพื่อให้ประชาชนมีน้ำเพื่อการอุปโภคบริโภคอย่างเพียงพอ	ขยายเขตประปาส่วนภูมิภาค	-	-	-	400,000	-	1 แห่ง	ประชาชนมีน้ำเพื่อการอุปโภคบริโภคอย่างเพียงพอ	ทต.บ้านต้อม/ กองช่าง

ที่	โครงการ	วัตถุประสงค์	เป้าหมาย (ผลผลิตของโครงการ)	งบประมาณ					ตัวชี้วัด (KPI)	ผลที่คาดว่าจะได้รับ	หน่วยงาน รับผิดชอบหลัก
				2561 (บาท)	2562 (บาท)	2563 (บาท)	2564 (บาท)	2565 (บาท)			
5	โครงการขยายเขตไฟฟ้า ม.9	เพื่อให้ครัวเรือนราษฎรมีไฟฟ้าใช้ครบทุกครัวเรือน	ขยายเขตไฟฟ้า/ไฟกิ่ง เข้าสู่จุดที่บริการไฟฟ้ายังไม่ได้เข้าถึง	-	-	400,000	-	-	1 แห่ง	ครัวเรือนราษฎรได้รับบริการด้านไฟฟ้าอย่างทั่วถึง	ทต.บ้านต่อม/ กองช่าง
6	โครงการขยายเขต ประปาส่วนภูมิภาค ม.13	เพื่อให้ประชาชนมีน้ำเพื่อการอุปโภคบริโภคอย่างเพียงพอ	ขยายเขตประปาส่วนภูมิภาค ความยาว 70 เมตร	-	81,000	-	-	-	1 แห่ง	ประชาชนมีน้ำเพื่อการอุปโภคบริโภคอย่างเพียงพอ	ทต.บ้านต่อม/ กองช่าง
7	โครงการขยายเขตไฟฟ้า ม.15	เพื่อให้ครัวเรือนราษฎรมีไฟฟ้าใช้ครบทุกครัวเรือน	ขยายเขตไฟฟ้า/ไฟกิ่ง เข้าสู่จุดที่บริการไฟฟ้ายังไม่ได้เข้าถึง (จุด ม.15 เชื่อม ม.13)	-	-	500,000	-	-	1 แห่ง	ครัวเรือนราษฎรได้รับบริการด้านไฟฟ้าอย่างทั่วถึง	ทต.บ้านต่อม/ กองช่าง
8	โครงการขยายเขตไฟฟ้า ม.16	เพื่อให้ครัวเรือนราษฎรมีไฟฟ้าใช้ครบทุกครัวเรือน	ขยายเขตไฟฟ้า/ไฟกิ่ง เข้าสู่จุดที่บริการไฟฟ้ายังไม่ได้เข้าถึง	-	-	-	400,000	-	1 แห่ง	ครัวเรือนราษฎรได้รับบริการด้านไฟฟ้าอย่างทั่วถึง	ทต.บ้านต่อม/ กองช่าง
9	โครงการขยายเขตไฟฟ้า ม.18	เพื่อให้ครัวเรือนราษฎรมีไฟฟ้าใช้ครบทุกครัวเรือน	ขยายเขตไฟฟ้า/ไฟกิ่ง เข้าสู่จุดที่บริการไฟฟ้ายังไม่ได้เข้าถึง (ข้างสนามกีฬาหมู่บ้านและเชื่อม ม.16)	-	-	-	-	400,000	1 แห่ง	ครัวเรือนราษฎรได้รับบริการด้านไฟฟ้าอย่างทั่วถึง	ทต.บ้านต่อม/ กองช่าง
10	โครงการขยายระบบ ไฟฟ้าสวนสาธารณะหาด อังกวี	เพื่อเพิ่มระบบไฟฟ้าส่องสว่างให้กับประชาชนที่มาท่องเที่ยวสวนสาธารณะหาดอังกวี/เพื่อความปลอดภัยในชีวิตและทรัพย์สิน/เพื่อความสะดวกในการสัญจร	ขยายเขตไฟฟ้าสวนสาธารณะหาดอังกวีพร้อมติดตั้งมิเตอร์ขนาด 30 แอมป์ จำนวน 2 ลูก	-	-	200,000	-	-	1 แห่ง	ประชาชนทั้งในและนอกพื้นที่ที่มาท่องเที่ยวสวนสาธารณะหาดอังกวีมีความสะดวกปลอดภัยในชีวิตและทรัพย์สิน	ทต.บ้านต่อม/ กองช่าง

ที่	โครงการ	วัตถุประสงค์	เป้าหมาย (ผลผลิตของโครงการ)	งบประมาณ					ตัวชี้วัด (KPI)	ผลที่คาดว่าจะได้รับ	หน่วยงาน รับผิดชอบหลัก
				2561 (บาท)	2562 (บาท)	2563 (บาท)	2564 (บาท)	2565 (บาท)			
11	โครงการขยายเขตไฟฟ้า สาธารณะเทศบาลตำบล บ้านต่อม	เพื่อให้ครัวเรือนราษฎรมี ไฟฟ้าใช้ครบทุกครัวเรือน	ขยายเขตไฟฟ้า/ไฟกิ่ง เข้า สู่จุดที่บริการไฟฟ้ายังไม่ได้ เข้าถึง	100,000	100,000	100,000	100,000	100,000	5 แห่ง	ครัวเรือนราษฎร ได้รับบริการด้าน ไฟฟ้าอย่างทั่วถึง	ทต.บ้านต่อม/ กองช่าง
12	โครงการขยายเขต ประปาส่วนภูมิภาค	เพื่อให้ประชาชนมีน้ำเพื่อ การอุปโภคบริโภคอย่าง เพียงพอ	ขยายเขตประปาในเขต พื้นที่ตำบลบ้านต่อม	-	-	400,000	400,000	400,000	3 แห่ง	ประชาชนมีน้ำเพื่อ การอุปโภคบริโภค อย่างเพียงพอ	ทต.บ้านต่อม/ กองช่าง

ก. ยุทธศาสตร์จังหวัดที่ 1 ส่งเสริมการเกษตรปลอดภัย และการค้า การลงทุน เพื่อเพิ่มขีดความสามารถในการแข่งขัน

ข. ยุทธศาสตร์การพัฒนาของ อปท. ในเขตจังหวัดที่ 1 พัฒนาระบบเศรษฐกิจ

ยุทธศาสตร์ที่ 1 ด้านเศรษฐกิจ

1.3 แผนงานการเกษตร

1	โครงการจำกัดการใช้ สารเคมีพาราควอต/ ไกลโฟเซต/คลอร์ไพริฟอส	1.เพื่อสร้างการรับรู้ มาตรการจำกัดการใช้ สารเคมี 3 ชนิด 2.เพื่อให้ เกษตรกรมีความรู้ในการ ใช้สารเคมีในการจัดการ พื้นที่ทำการเกษตร	อบรมเกษตรกรผู้ปลูกพืช การเกษตร	-	-	-	-	54,000	1 ครั้ง	เกษตรกรมีความรู้ใน มาตรการจำกัดการใช้ สารเคมี 3 ชนิด และมีสุขภาพที่ดีขึ้น	สำนักงาน เกษตรอำเภอ เมืองพะเยา
2	โครงการจัดตั้งวิสาหกิจ ชุมชน/ศูนย์เมล็ดพันธุ์ข้าว	เพื่อลดต้นทุนการผลิต ให้แก่เกษตรกร/เพิ่มขีด ความสามารถของ เกษตรกรผู้ปลูกข้าว	จัดตั้งวิสาหกิจชุมชน/ศูนย์ เมล็ดพันธุ์ข้าว	-	-	-	-	50,000	1 แห่ง	เกษตรกรสามารถ ลดต้นทุนการผลิตใน การปลูกข้าวและ เพิ่มขีดความสามารถ ในการจำหน่าย ผลผลิตได้มากยิ่งขึ้น	สำนักงาน เกษตรอำเภอ เมืองพะเยา

ที่	โครงการ	วัตถุประสงค์	เป้าหมาย (ผลผลิตของโครงการ)	งบประมาณ					ตัวชี้วัด (KPI)	ผลที่คาดว่าจะได้รับ	หน่วยงาน รับผิดชอบหลัก
				2561 (บาท)	2562 (บาท)	2563 (บาท)	2564 (บาท)	2565 (บาท)			

ก. ยุทธศาสตร์จังหวัดที่ 4 สร้างคุณค่า และพัฒนาคุณภาพชีวิตของประชาชน

ข. ยุทธศาสตร์การพัฒนาของ อปท.ในเขตจังหวัดที่ 2 พัฒนาสังคม การศึกษา การสาธารณสุข ศาสนา และวัฒนธรรม

ยุทธศาสตร์ที่ 2 การพัฒนาสังคมและคุณภาพชีวิต

2.1 แผนงานการศึกษา

1	สนับสนุนสื่อเทคโนโลยีเพื่อสนับสนุนการเรียนการสอน (เครื่องฉายโปรเจคเตอร์) 3 เครื่อง	1. เพื่อให้นักเรียนมีสื่อการเรียนการสอนที่ทันสมัยและรับประสบการณ์การเรียนการสอนที่ทันสมัยทันเหตุการณ์และมีทักษะในด้านการเรียน	สื่อเทคโนโลยีเพื่อสนับสนุนการเรียนการสอน (เครื่องฉายโปรเจคเตอร์) 3 เครื่อง	120,000	-	-	-	-	ด้านคุณภาพนักเรียนมีความรู้และประสบการณ์จากการศึกษาค้นคว้าสื่อวัสดุที่ทันสมัย	นักเรียนมีความรู้และมีประสบการณ์เรียนรู้ที่ทันสมัยและทันเหตุการณ์	โรงเรียนบ้านร่องห้า/ทต.บ้านต่อม
2	สื่อการเรียนการสอนสาระสังคมฯ	1. เพื่อให้นักเรียนได้ศึกษาประวัติศาสตร์ภูมิศาสตร์ไทย 2. เพื่อให้นักเรียนเกิดความภูมิใจในความเป็นไทย	สื่อการเรียนการสอนสาระสังคมฯ	-	20,000	-	-	-	ด้านคุณภาพนักเรียนมีความรู้เกี่ยวกับภูมิศาสตร์และประวัติศาสตร์ของไทย	นักเรียนเกิดความรู้ภูมิใจในชาติ ศาสนา พระมหากษัตริย์	โรงเรียนบ้านร่องห้า/ทต.บ้านต่อม
3	โครงการจัดหาสื่อดนตรี	เพื่อให้เด็กนักเรียนมีสื่อการเรียนการสอนที่ทันสมัย	จัดหาสื่อดนตรี	-	-	-	20,000	40,000	ด้านคุณภาพนักเรียนมีความรู้และประสบการณ์จากการศึกษาค้นคว้าสื่อดนตรีที่ทันสมัย	นักเรียนมีความรู้และมีประสบการณ์เรียนรู้ที่ทันสมัย	โรงเรียนบ้านร่องห้า/ทต.บ้านต่อม 125

ที่	โครงการ	วัตถุประสงค์	เป้าหมาย (ผลผลิตของโครงการ)	งบประมาณ					ตัวชี้วัด (KPI)	ผลที่คาดว่าจะ ได้รับ	หน่วยงาน รับผิดชอบหลัก
				2561 (บาท)	2562 (บาท)	2563 (บาท)	2564 (บาท)	2565 (บาท)			
4	สนับสนุนสื่อเทคโนโลยี (จอ LED) 4 เครื่อง	เพื่อให้นักเรียนมีสื่อการเรียนการสอนที่ทันสมัยและรับประสบการณ์การเรียนการสอนที่ทันสมัยทันเหตุการณ์	1. นักเรียนได้รับการเรียนรู้จากสื่อที่ทันสมัย 2. นักเรียนมีความรู้และประสบการณ์ทางการเรียนรู้	-	-	-	-	60,000	ด้านคุณภาพนักเรียนมีความรู้ ประสบการณ์ จากการศึกษา ค้นคว้าสื่อวัสดุที่ทันสมัย	นักเรียนมีความรู้ และมีประสบการณ์ เรียนรู้ที่ทันสมัยและทันเหตุการณ์	โรงเรียนบ้านร่องห้า/ทต.บ้านต่อม
5	จัดหาสื่อการสอนปฐมวัย	1. เพื่อเด็กปฐมวัยได้เรียนรู้ประสบการณ์จากสื่อที่ทันสมัยและเพียงพอ	สื่อการสอนปฐมวัย	-	-	-	80,000	-	1. เด็กปฐมวัยร้อยละ 90 ได้รับการพัฒนาและมีการพัฒนาตามวัยครบ 6 กิจกรรม	1. เด็กปฐมวัยมีพัฒนาการที่ดีที่เตรียมความพร้อมสู่ระดับประถมศึกษา	โรงเรียนบ้านร่องห้า/ทต.บ้านต่อม
6	โครงการพัฒนาและยกระดับคุณภาพการศึกษา (เครื่องฉายโปรเจคเตอร์)	1. เพื่อให้เด็กนักเรียนมีสื่อการเรียนการสอนที่ทันสมัยและรับประสบการณ์การเรียนการสอนที่ทันสมัยทันเหตุการณ์และมีทักษะในด้านการเรียน	(เครื่องฉายโปรเจคเตอร์)	206,000	-	-	-	-	ด้านคุณภาพนักเรียนมีความรู้ ประสบการณ์ จากการศึกษา ค้นคว้าสื่อวัสดุที่ทันสมัย	นักเรียนมีความรู้ และมีประสบการณ์ เรียนรู้ที่ทันสมัยและทันเหตุการณ์	โรงเรียนบ้านร่องห้า/ทต.บ้านต่อม

ที่	โครงการ	วัตถุประสงค์	เป้าหมาย (ผลผลิตของโครงการ)	งบประมาณ					ตัวชี้วัด (KPI)	ผลที่คาดว่าจะ ได้รับ	หน่วยงาน รับผิดชอบหลัก
				2561 (บาท)	2562 (บาท)	2563 (บาท)	2564 (บาท)	2565 (บาท)			
7	โครงการพัฒนาการเรียนการสอนยกระดับผลสัมฤทธิ์ทางการศึกษา	1. เพื่อให้ให้นักเรียนมีสื่อการเรียนพร้อมใช้งาน 2. เพื่อเพิ่มพูนความรู้ทักษะในการเรียน 3. เพื่อพัฒนาศักยภาพทางการเรียนการสอน 4. เพื่อส่งเสริมให้นักเรียนมีความคิดริเริ่มสร้างสรรค์ ฯ	จัดซื้อสื่อวัสดุอุปกรณ์เพื่อพัฒนาการเรียนการสอน	-	-	-	100,000	-	ด้านคุณภาพนักเรียนมีความรู้ประสบการณ์จากวัสดุอุปกรณ์เพื่อพัฒนาการเรียนการสอน	นักเรียนในระดับประถมศึกษาและมัธยมศึกษาตอนต้นมีทักษะในการเรียนรู้เพิ่มมากขึ้น	โรงเรียนบ้านร่องห้า/ทต.บ้านต่อม
8	จัดหาสื่อการสอนปฐมวัย	1. เพื่อเด็กปฐมวัยได้เรียนรู้ประสบการณ์จากสื่อที่ทันสมัยและเพียงพอ	สื่อการสอนปฐมวัย	40,000	-	-	-	-	1. เด็กปฐมวัยร้อยละ 90 ได้รับการพัฒนาและมีการพัฒนาตามวัยครบ 6 กิจกรรม	1. เด็กปฐมวัยมีพัฒนาการที่ดีที่เตรียมความพร้อมสู่ระดับประถมศึกษา	โรงเรียนบ้านต่อม/ทต.บ้านต่อม
9	จัดหาสื่อภาษาอังกฤษและภาษาจีน	1. เพื่อส่งเสริมการสอนภาษาอังกฤษและภาษาจีน 2. เพื่อเด็กนักเรียนมีทักษะการพูด การเขียน ภาษาอังกฤษและภาษาจีน	สื่อภาษาอังกฤษและภาษาจีน	90,000	-	-	-	-	1. เด็กนักเรียนมีผลสัมฤทธิ์ทางการเรียนรู้วิชาภาษาอังกฤษสูงขึ้นและมีทักษะพื้นฐานการพูดภาษาจีน	1. เด็กนักเรียนสามารถพูดเขียนภาษาอังกฤษและภาษาจีนได้	โรงเรียนบ้านต่อม/ทต.บ้านต่อม

ที่	โครงการ	วัตถุประสงค์	เป้าหมาย (ผลผลิตของโครงการ)	งบประมาณ					ตัวชี้วัด (KPI)	ผลที่คาดว่าจะ ได้รับ	หน่วยงาน รับผิดชอบหลัก
				2561 (บาท)	2562 (บาท)	2563 (บาท)	2564 (บาท)	2565 (บาท)			
10	โครงการจัดหาสื่ออุปกรณ์ฉายภาพ 3 มิติ	1. เพื่อให้นักเรียนมีสื่อการเรียนการสอนที่ทันสมัยและรับประสบการณ์การเรียนการสอนที่ทันสมัยทันเหตุการณ์และมีทักษะในด้านการเรียน	สื่ออุปกรณ์ฉายภาพ 3 มิติ	51,000	-	-	-	-	ด้านคุณภาพนักเรียนมีความรู้และมีความรู้ประสบการณ์จากการศึกษาค้นคว้าสื่อวัสดุที่ทันสมัย	นักเรียนมีความรู้และมีประสบการณ์เรียนรู้ที่ทันสมัยและทันเหตุการณ์	โรงเรียนบ้านต่อม/ทต.บ้านต่อม
11	โครงการจัดหาสื่ออุปกรณ์การเรียนการสอน (เครื่องฉายภาพโปรเจคเตอร์)	1. เพื่อให้นักเรียนมีสื่อการเรียนการสอนที่ทันสมัยและรับประสบการณ์การเรียนการสอนที่ทันสมัยทันเหตุการณ์และมีทักษะในด้านการเรียน	สื่ออุปกรณ์การเรียนการสอน (เครื่องฉายภาพโปรเจคเตอร์)	-	-	-	50,000	-	ด้านคุณภาพนักเรียนมีความรู้และมีความรู้ประสบการณ์จากการศึกษาค้นคว้าสื่อวัสดุที่ทันสมัย	นักเรียนมีความรู้และมีประสบการณ์เรียนรู้ที่ทันสมัยและทันเหตุการณ์	โรงเรียนบ้านต่อม/ทต.บ้านต่อม
12	โครงการจัดหาสื่อหุ่นยนต์ประกอบการเรียนการสอน	1. เพื่อให้นักเรียนมีสื่อการเรียนการสอนที่ทันสมัยและรับประสบการณ์การเรียนการสอนที่ทันสมัยทันเหตุการณ์และมีทักษะในด้านการเรียน	สื่อหุ่นยนต์ประกอบการเรียนการสอน	-	-	-	50,000	-	ด้านคุณภาพนักเรียนมีความรู้และมีความรู้ประสบการณ์จากการศึกษาค้นคว้าสื่อวัสดุที่ทันสมัย	นักเรียนมีความรู้และมีประสบการณ์เรียนรู้ที่ทันสมัยและทันเหตุการณ์	โรงเรียนบ้านต่อม/ทต.บ้านต่อม

ที่	โครงการ	วัตถุประสงค์	เป้าหมาย (ผลผลิตของโครงการ)	งบประมาณ					ตัวชี้วัด (KPI)	ผลที่คาดว่าจะได้รับ	หน่วยงาน รับผิดชอบหลัก
				2561 (บาท)	2562 (บาท)	2563 (บาท)	2564 (บาท)	2565 (บาท)			
13	โครงการสนับสนุน อาหารกลางวันโรงเรียน	เพื่อให้เด็กและเยาวชน ได้รับสารอาหารที่ เหมาะสมกับวัย	โรงเรียนในเขตพื้นที่ตำบล บ้านต่อม	1,224,000	1,228,000	1,360,000	1,360,000	1,360,000	โรงเรียน 2 แห่ง (รร.บ้าน ต่อม/รร.บ้าน ร่องห้า)	เด็กและเยาวชน ได้รับสารอาหารที่ เหมาะสม	ทต.บ้านต่อม/ สำนักปลัด

ก. ยุทธศาสตร์จังหวัดที่ 4 สร้างคุณค่า และพัฒนาคุณภาพชีวิตของประชาชน

ข. ยุทธศาสตร์การพัฒนาของ อปท.ในเขตจังหวัดที่ 2 พัฒนาสังคม การศึกษา การสาธารณสุข ศาสนา และวัฒนธรรม

ยุทธศาสตร์ที่ 2 การพัฒนาสังคมและคุณภาพชีวิต

2.2 แผนงานงบกลาง

1	โครงการสนับสนุน กองทุนหลักประกัน สุขภาพ (สปสช.)	เพื่อสนับสนุนการ ดำเนินงานด้านสาธารณสุข ในตำบล	สนับสนุนงบประมาณ กองทุนหลักประกันสุขภาพ (สปสช.)	290,000	300,000	300,000	300,000	300,000	18 หมู่บ้าน	ประชาชนพื้นที่ ตำบลบ้านต่อมมี สุขภาพพลานามัยที่ สมบูรณ์ แข็งแรง	ทต.บ้านต่อม/ กอง สาธารณสุขฯ
---	---	--	---	---------	---------	---------	---------	---------	-------------	--	-----------------------------------

ที่	โครงการ	วัตถุประสงค์	เป้าหมาย (ผลผลิตของโครงการ)	งบประมาณ					ตัวชี้วัด (KPI)	ผลที่คาดว่าจะได้รับ	หน่วยงาน รับผิดชอบหลัก
				2561 (บาท)	2562 (บาท)	2563 (บาท)	2564 (บาท)	2565 (บาท)			

ก. ยุทธศาสตร์จังหวัดที่ 4 สร้างคุณค่า และพัฒนาคุณภาพชีวิตของประชาชน

ข. ยุทธศาสตร์การพัฒนาของ อปท.ในเขตจังหวัดที่ 2 พัฒนาสังคม การศึกษา การสาธารณสุข ศาสนา และวัฒนธรรม

ยุทธศาสตร์ที่ 2 การพัฒนาสังคมและคุณภาพชีวิต

2.3 แผนงานสาธารณสุข

1	โครงการตามพระราชดำริด้านสาธารณสุข	เพื่ออุดหนุนหมู่บ้านในตำบลบ้านต่อม ตามโครงการพระราชดำริด้านสาธารณสุข 18 หมู่บ้าน ๆ ละ 20,000 บาท	โครงการตามพระราชดำริด้านสาธารณสุขของหมู่บ้านในเขตตำบลบ้านต่อม จำนวน 18 หมู่บ้าน	360,000	360,000	360,000	360,000	360,000	18 หมู่บ้าน	หมู่บ้านในเขตพื้นที่ตำบลบ้านต่อมมีสุขภาพพลานามัยที่ดีและพัฒนาคุณภาพด้านการบริการทางสาธารณสุข	ทต.บ้านต่อม/กองสาธารณสุขและสิ่งแวดล้อม
---	-----------------------------------	--	---	---------	---------	---------	---------	---------	-------------	--	--

ก. ยุทธศาสตร์จังหวัดที่ 4 สร้างคุณค่า และพัฒนาคุณภาพชีวิตของประชาชน

ข. ยุทธศาสตร์การพัฒนาของ อปท.ในเขตจังหวัดที่ 2 พัฒนาสังคม การศึกษา การสาธารณสุข ศาสนา และวัฒนธรรม

ยุทธศาสตร์ที่ 2 การพัฒนาสังคมและคุณภาพชีวิต

2.4 แผนงานการศาสนาวัฒนธรรมและนันทนาการ

1	โครงการอนุรักษ์และสืบสานประเพณีวัฒนธรรมท้องถิ่น	เพื่อสนับสนุนการดำเนินงานทางด้านวัฒนธรรมประเพณีและภูมิปัญญาท้องถิ่น	สนับสนุนงบประมาณสภาวัฒนธรรมตำบลบ้านต่อม	100,000	100,000	100,000	-	-	1 ครั้ง	สภาวัฒนธรรมตำบลบ้านต่อมมีความเข้มแข็ง	ทต.บ้านต่อม/สำนักปลัด
---	---	---	---	---------	---------	---------	---	---	---------	---------------------------------------	-----------------------

ที่	โครงการ	วัตถุประสงค์	เป้าหมาย (ผลผลิตของโครงการ)	งบประมาณ					ตัวชี้วัด (KPI)	ผลที่คาดว่าจะได้รับ	หน่วยงาน รับผิดชอบหลัก
				2561 (บาท)	2562 (บาท)	2563 (บาท)	2564 (บาท)	2565 (บาท)			

ก.ยุทธศาสตร์จังหวัดที่ 6 ส่งเสริมความมั่นคงภายในและตามแนวชายแดน

ข.ยุทธศาสตร์การพัฒนาของ อปท.ในเขตจังหวัดที่ 4 รักษาความมั่นคง และความสงบเรียบร้อย

ยุทธศาสตร์ที่ 4 ด้านความมั่นคงและความสงบเรียบร้อย

4.3 แผนงานบริหารงานทั่วไป

1	โครงการศูนย์ปฏิบัติการร่วมในการช่วยเหลือประชาชนขององค์กรปกครองส่วนท้องถิ่นอำเภอเมือง จังหวัดพะเยา	เพื่อเป็นศูนย์ปฏิบัติการร่วมในการช่วยเหลือประชาชนของ อปท.ในเขต อ.เมืองพะเยา /รวบรวมข้อมูลปัญหาความต้องการของประชาชน บริการข้อมูลข่าวสารให้คำปรึกษาประชาชนตามอำนาจหน้าที่	จัดตั้งศูนย์ปฏิบัติการร่วมในการช่วยเหลือประชาชนขององค์กรปกครองส่วนท้องถิ่น อ.เมืองพะเยา ณ ที่ว่าการอำเภอเมืองพะเยา (สำนักงานส่งเสริมการปกครองท้องถิ่นอำเภอเมืองพะเยา)	10,000	10,000	12,000	12,000	12,000	1 แห่ง	มีศูนย์ปฏิบัติการร่วมในการช่วยเหลือประชาชนของ อปท.ในเขตอำเภอเมืองพะเยา จังหวัดพะเยา ซึ่งเป็นแหล่งรวบรวมข้อมูลปัญหาความต้องการของประชาชนและประสานหน่วยงานที่เกี่ยวข้องในการช่วยเหลือประชาชน ฯลฯ	ทต.บ้านต๋อม/ สำนักปลัด
---	---	--	---	--------	--------	--------	--------	--------	--------	--	---------------------------

แบบ ผ. 02/1
บัญชีโครงการพัฒนา
สำหรับ โครงการที่เกินศักยภาพของ
เทศบาลตำบลบ้านต่อม

รายละเอียดโครงการพัฒนา

แผนพัฒนาท้องถิ่น (พ.ศ. 2561 - 2565)

สำหรับ โครงการที่เกี่วข้องขององค์กรปกครองส่วนท้องถิ่น

เทศบาลตำบลบ้านต้อม อำเภอเมืองพะเยา จังหวัดพะเยา

ก.ยุทธศาสตร์จังหวัดที่ 4 สร้างคุณค่าและพัฒนาคุณภาพชีวิตของประชาชน

ข.ยุทธศาสตร์การพัฒนาของ อปท.ในเขตจังหวัดที่ 1 พัฒนาระบบเศรษฐกิจ

ยุทธศาสตร์ที่ 1. ด้านเศรษฐกิจ

1.1 แผนงานสร้างความเข้มแข็งของชุมชน

ที่	โครงการ/กิจกรรม	วัตถุประสงค์	เป้าหมาย (ผลผลิตของโครงการ)	งบประมาณ					ตัวชี้วัด (KPI)	ผลที่คาดว่าจะได้รับ	หน่วยงาน รับผิดชอบหลัก
				2561 (บาท)	2562 (บาท)	2563 (บาท)	2564 (บาท)	2565 (บาท)			
1	โครงการส่งเสริมการสนับสนุนการใช้พลังงานแสงอาทิตย์เพื่อลดรายจ่ายด้านพลังงาน	เพื่อส่งเสริมการใช้พลังงานทดแทนให้กลุ่มอาชีพในชุมชน เพื่อลดต้นทุนพลังงาน ในกระบวนการผลิตของชุมชน ที่มีการใช้พลังงานสิ้นเปลือง เช่น ไฟฟ้า พิน ถ่าน ฯลฯ	ก่อสร้างโรงอบพลังงานแสงอาทิตย์	176,000	-	-	-	-	1 แห่ง	ลดต้นทุนพลังงานในกระบวนการผลิตของชุมชน ที่มีการใช้พลังงานสิ้นเปลือง ฯลฯ	สำนักงานพลังงานจังหวัด/ส่วนราชการที่เกี่ยวข้อง/สำนักปลัด

ก. ยุทธศาสตร์จังหวัดที่ 3. พัฒนาเมืองและโครงสร้างพื้นฐาน

ข. ยุทธศาสตร์การพัฒนาของ อปท. ในเขตจังหวัดที่ 1. พัฒนาระบบเศรษฐกิจ

ยุทธศาสตร์ที่ 1.ด้านเศรษฐกิจ

1.2 แผนงานเคหะและชุมชน

1	โครงการปรับปรุงผิวทางแอสฟัลต์ติกคอนกรีต หมู่ที่ 1 ตำบลบ้านต้อม อำเภอเมืองพะเยา จังหวัดพะเยา	เพื่อให้ประชาชนได้รับความสะดวกและปลอดภัยในการเดินทาง	ปรับปรุงผิวทางแอสฟัลต์ติกคอนกรีต ขนาดผิวจราจรกว้างเฉลี่ย 5.00 เมตร ระยะทาง 0.650 กม. พร้อมรางระบายน้ำ คสล.	-	4,870,000	4,870,000	-	-	1 สาย	ให้ประชาชนได้รับความสะดวกและปลอดภัยในการเดินทาง	ส่วนราชการที่เกี่ยวข้อง/กองช่าง
2	โครงการปรับปรุงซ่อมแซมผิวทางแอสฟัลต์ติก ม.1 ต.บ้านต้อม	เพื่อให้ประชาชนได้รับความสะดวกในการเดินทาง	ปรับปรุงซ่อมแซมผิวทางแอสฟัลต์ติกคอนกรีต กว้าง 5 ม. ยาว 647 ม.	970,000	970,000	-	-	-	1 สาย	ประชาชนได้รับความสะดวกในการเดินทาง	ส่วนราชการที่เกี่ยวข้อง/กองช่าง

ที่	โครงการ/กิจกรรม	วัตถุประสงค์	เป้าหมาย (ผลผลิตของโครงการ)	งบประมาณ					ตัวชี้วัด (KPI)	ผลที่คาดว่าจะได้รับ	หน่วยงาน รับผิดชอบหลัก
				2561 (บาท)	2562 (บาท)	2563 (บาท)	2564 (บาท)	2565 (บาท)			
3	โครงการปรับปรุงผิวทางแอสฟัลท์ติกคอนกรีต ม.1 เชื่อม ม.14 ต.บ้านต่อม	เพื่อให้ประชาชนได้รับความสะดวกในการเดินทาง	ปรับปรุงผิวทางแอสฟัลท์ติกคอนกรีต ขนาดผิวจราจรกว้างเฉลี่ย 5 ม. ยาวรวม 394 ม. หรือมีพื้นที่ไม่น้อยกว่า 1,970 ตร.ม.(พิกัดเริ่มต้น N 2123175 E 592146 สิ้นสุด N 2123257 E 593049)	-	-	-	688,000	688,000	1 สาย	ประชาชนได้รับความสะดวกในการเดินทาง	ส่วนราชการที่เกี่ยวข้อง/กองช่าง
4	โครงการก่อสร้างปรับปรุงถนนลาดยาง ม.1 , ม.11 , ม.14 ต.บ้านต่อม เชื่อม ต.ท่าวังทอง	เพื่อให้ประชาชนได้รับความสะดวกและปลอดภัยในการเดินทาง	ก่อสร้างปรับปรุงถนนลาดยาง กว้าง 6 ม. ยาว 4,000 ม. หนาเฉลี่ย 0.05 ม. หรือมีพื้นที่ไม่น้อยกว่า 24,000 ตร.ม.	3,000,000	-	-	-	-	1 สาย	ประชาชนได้รับความสะดวกและปลอดภัยในการเดินทาง	ส่วนราชการที่เกี่ยวข้อง/กองช่าง
5	โครงการก่อสร้างถนนลาดยางแอสฟัลท์ติกคอนกรีต ม.1, ม.15 ต.บ้านต่อม เชื่อม ม.12 ต.ท่าวังทอง	เพื่อให้ประชาชนได้รับความสะดวกและปลอดภัยในการเดินทาง	ก่อสร้างถนนลาดยางแอสฟัลท์ติกคอนกรีต กว้าง 5 ม. ยาว 2,000 ม. หรือมีพื้นที่ไม่น้อยกว่า 10,000 ตร.ม.	-	5,000,000	5,000,000	-	-	1 สาย	ประชาชนได้รับความสะดวกและปลอดภัยในการเดินทาง	ส่วนราชการที่เกี่ยวข้อง/กองช่าง
6	โครงการก่อสร้างถนนลาดยางแอสฟัลท์ติกคอนกรีต ม.1, ม.15 ต.บ้านต่อม เชื่อม ม.12 ต.ท่าวังทอง	เพื่อให้ประชาชนได้รับความสะดวกและปลอดภัยในการเดินทาง	ก่อสร้างถนนลาดยางแอสฟัลท์ติกคอนกรีต กว้าง 5 ม. ยาว 2,400 ม. หรือมีพื้นที่ไม่น้อยกว่า 11,500 ตร.ม.	-	-	-	7,357,000	7,357,000	1 สาย	ประชาชนได้รับความสะดวกและปลอดภัยในการเดินทาง	ส่วนราชการที่เกี่ยวข้อง/กองช่าง
7	โครงการก่อสร้างวางระบายน้ำคอนกรีตเสริมเหล็กรูปตัวยูพร้อมฝาบปิด หมู่ที่ 1 ตำบลบ้านต่อม	เพื่อระบายน้ำและแก้ไขปัญหาน้ำท่วมขังในหมู่บ้าน	ก่อสร้างวางระบายน้ำคอนกรีตเสริมเหล็กรูปตัวยูพร้อมฝาบปิด กว้าง 0.30 เมตร ลึกเฉลี่ย 0.40 เมตร หนา 0.10 เมตร ความยาวไม่น้อยกว่า 210 เมตร (ทางเข้า อสจ.พะเยา)	-	499,809	499,809	499,809	499,809	1 สาย	สามารถระบายน้ำและแก้ไขปัญหาน้ำท่วมขังในหมู่บ้าน	ส่วนราชการที่เกี่ยวข้อง/กองช่าง

ที่	โครงการ/กิจกรรม	วัตถุประสงค์	เป้าหมาย (ผลผลิตของโครงการ)	งบประมาณ					ตัวชี้วัด (KPI)	ผลที่คาดว่าจะได้รับ	หน่วยงาน รับผิดชอบหลัก
				2561 (บาท)	2562 (บาท)	2563 (บาท)	2564 (บาท)	2565 (บาท)			
8	โครงการก่อสร้างวางระบายน้ำคอนกรีตเสริมเหล็กรูปตัวยูพร้อมฝาปิด หมู่ที่ 1 ตำบลบ้านต้อม	เพื่อระบายน้ำและแก้ไขปัญหาน้ำท่วมขังในหมู่บ้าน	ก่อสร้างวางระบายน้ำคอนกรีตเสริมเหล็กรูปตัวยูพร้อมฝาปิด กว้าง 0.30 เมตร ลึกเฉลี่ย 0.40 เมตร หนา 0.10 เมตร ความยาวไม่น้อยกว่า 210 เมตร (สามแยกทางเข้าเรือนจำ)	-	499,809	499,809	499,809	499,809	1 สาย	สามารถระบายน้ำและแก้ไขปัญหาน้ำท่วมขังในหมู่บ้าน	ส่วนราชการที่เกี่ยวข้อง/กองช่าง
9	โครงการปรับปรุงซ่อมแซมระบบประปาหมู่บ้าน แบบภูเขาขนาดใหญ่มาก	เพื่อให้ประชาชนในพื้นที่มีน้ำเพื่อการอุปโภคบริโภคอย่างพอเพียง	ปรับปรุงซ่อมแซมระบบประปาหมู่บ้าน แบบภูเขาขนาดใหญ่มาก หมู่ที่ 2- หมู่ที่ 10	-	2,255,000	-	-	-	10 หมู่บ้าน	ประชาชนในพื้นที่มีน้ำเพื่อการอุปโภคบริโภคอย่างพอเพียง	ส่วนราชการที่เกี่ยวข้อง/กองช่าง
10	โครงการวางท่อระบายน้ำ คสล. พร้อมบ่อพัก หมู่ที่ 2 ตำบลบ้านต้อม	เพื่อระบายน้ำและแก้ไขปัญหาน้ำท่วมขังในหมู่บ้าน	วางท่อระบายน้ำ คสล. Dai 0.60 เมตร จำนวน 60 ท่อน พร้อมบ่อพัก จำนวน 6 บ่อ	-	233,000	233,000	-	-	1 สาย	สามารถระบายน้ำและแก้ไขปัญหาน้ำท่วมขังในหมู่บ้าน	ส่วนราชการที่เกี่ยวข้อง/กองช่าง
11	โครงการก่อสร้างถนน คสล. ม.2 ต.บ้านต้อม	เพื่อให้ประชาชนได้รับความสะดวกในการเดินทาง	ก่อสร้างถนน คสล. จำนวน 2 ช่วง ความยาวรวม 200 ม.	-	-	-	480,000	480,000	1 สาย	ประชาชนได้รับความสะดวกในการเดินทาง	ส่วนราชการที่เกี่ยวข้อง/กองช่าง
12	โครงการก่อสร้างถนน คสล. ม.3 ต.บ้านต้อม	เพื่อให้ประชาชนได้รับความสะดวกในการเดินทาง	ก่อสร้างถนน คสล. กว้าง 4 ม. ยาว 200 ม. หนาเฉลี่ย 0.15 ม. (ขอยศาลเจ้าพ่อหมู่บ้าน)	-	-	-	480,000	480,000	1 สาย	ประชาชนได้รับความสะดวกในการเดินทาง	ส่วนราชการที่เกี่ยวข้อง/กองช่าง
13	โครงการก่อสร้างถนน คสล. ม.3 ต.บ้านต้อม	เพื่อให้ประชาชนได้รับความสะดวกในการเดินทาง	ก่อสร้างถนน คสล. กว้าง 4 ม. ยาว 200 ม. หนาเฉลี่ย 0.15 ม. (ขอยหาดอังกวน)	-	-	-	480,000	480,000	1 สาย	ประชาชนได้รับความสะดวกในการเดินทาง	ส่วนราชการที่เกี่ยวข้อง/กองช่าง
14	โครงการวางท่อระบายน้ำ คสล. พร้อมบ่อพัก หมู่ที่ 3 ตำบลบ้านต้อม	เพื่อระบายน้ำและแก้ไขปัญหาน้ำท่วมขังในหมู่บ้าน	วางท่อระบายน้ำ คสล. พร้อมบ่อพัก	-	461,000	461,000	-	-	1 สาย	สามารถระบายน้ำและแก้ไขปัญหาน้ำท่วมขังในหมู่บ้าน	ส่วนราชการที่เกี่ยวข้อง/กองช่าง

ที่	โครงการ/กิจกรรม	วัตถุประสงค์	เป้าหมาย (ผลผลิตของโครงการ)	งบประมาณ					ตัวชี้วัด (KPI)	ผลที่คาดว่าจะได้รับ	หน่วยงาน รับผิดชอบหลัก
				2561 (บาท)	2562 (บาท)	2563 (บาท)	2564 (บาท)	2565 (บาท)			
15	โครงการปรับปรุงถนนหินคลุกปรับ เกลี่ยเรียบเข้าสู่พื้นที่การเกษตร ม. 3, ม.4 ต.บ้านต้อม เข้ม ม.3 ต. สันป่าม่วง	เพื่อให้เกษตรกรได้รับ ความสะดวกในการขนส่ง ผลผลิตทางการเกษตร	ปรับปรุงถนนหินคลุกปรับ เกลี่ยเรียบ ขนาดกว้างเฉลี่ย 4 ม. ยาว 2,400 ม. หนา เฉลี่ย 0.10 ม.	717,000	717,000	717,000	717,000	717,000	1 สาย	เกษตรกรได้รับความสะดวกใน การขนส่งผลผลิต ทางการเกษตร	ส่วนราชการที่ เกี่ยวข้อง/กองช่าง
16	โครงการก่อสร้างถนนคสล. ม.4-ม. 12 ต.บ้านต้อม	เพื่อให้ประชาชนได้รับ ความสะดวกในการเดินทาง	ก่อสร้างถนน คสล. ขนาด กว้าง 4 ม. ยาว 1,500 ม.	1,600,000	-	-	-	-	1 สาย	ประชาชนได้รับความสะดวกใน การเดินทาง	ส่วนราชการที่ เกี่ยวข้อง/กองช่าง
17	โครงการปรับปรุงถนนแอสฟัลติก ม.4, ม.5, ม.6, ม.7 เข้ม ต.สันป่า ม่วง	เพื่อให้ประชาชนได้รับ ความสะดวกในการเดินทาง	ปรับปรุงถนนแอสฟัลติก จำนวน 1 สาย ขนาดกว้าง 6 ม. ยาว 2,650 ม. หนา 0.05 ม.	7,155,000	-	-	-	-	1 สาย	ประชาชนได้รับความสะดวกใน การเดินทาง	ส่วนราชการที่ เกี่ยวข้อง/กองช่าง
18	โครงการปรับปรุงถนน เข้าสู่พื้นที่ การเกษตร ตำบลบ้านต้อม อำเภอ เมืองพะเยา จังหวัดพะเยา	เพื่อให้เกษตรกรได้รับ ความสะดวกในการขนส่ง ผลผลิตทางการเกษตร	ปรับปรุงถนนเข้าสู่พื้นที่ การเกษตร ตำบลบ้านต้อม ดังนี้ กิจกรรมที่ 1 ปรับปรุง ถนนเพื่อการเกษตร บ้าน ต้อมกลาง หมู่ที่ 4 โดยลงดิน พร้อมปรับเกลี่ย หนา 0.20 เมตร (หรือมีปริมาณดิน 624 ลูกบาศก์เมตร) พร้อมลงหิน คลุก หนา 0.10 เมตร (หรือมี ปริมาณหินคลุก 264 ลูกบาศก์เมตร) ขนาดกว้าง 4.00 เมตร ยาว 600.00 เมตร กิจกรรมที่ 2 ปรับปรุง ถนนเพื่อการเกษตร บ้าน ต้อมตง หมู่ที่ 5 โดยลงหิน คลุกหนา 0.10 เมตร ขนาด กว้าง 4.00 เมตร ยาว 495.00 เมตร (หรือมีปริมาณ หินคลุก 217 ลูกบาศก์เมตร)	-	449,000	449,000	-	-	1 สาย	เกษตรกรได้รับความสะดวกใน การขนส่งผลผลิต ทางการเกษตร	ส่วนราชการที่ เกี่ยวข้อง/กองช่าง

ที่	โครงการ/กิจกรรม	วัตถุประสงค์	เป้าหมาย (ผลผลิตของโครงการ)	งบประมาณ					ตัวชี้วัด (KPI)	ผลที่คาดว่าจะได้รับ	หน่วยงาน รับผิดชอบหลัก
				2561 (บาท)	2562 (บาท)	2563 (บาท)	2564 (บาท)	2565 (บาท)			
19	โครงการปรับปรุงเพื่อการเกษตร โดยลงหินคลุกพร้อมปรับเกลี่ยเรียบบ้านต่อมกลาง หมู่ที่ 4 ตำบลบ้านต่อม อำเภอเมืองพะเยา จังหวัดพะเยา	เพื่อให้เกษตรกรได้รับความสะดวกในการขนส่งผลผลิตทางการเกษตร	ปรับปรุงถนนโดยลงหินคลุกพร้อมปรับเกลี่ยเรียบขนาดกว้าง 3 เมตร ยาว 300 เมตร หนาเฉลี่ย 0.12 เมตร หรือมีปริมาณหินคลุก 140 ลูกบาศก์เมตร	103,000	-	-	-	-	1 สาย	เกษตรกรได้รับความสะดวกในการขนส่งผลผลิตทางการเกษตร	ส่วนราชการที่เกี่ยวข้อง/กองช่าง
20	โครงการปรับปรุงระบบประปาหมู่บ้าน หมู่ที่ 5 ตำบลบ้านต่อม	เพื่อให้ประชาชนในพื้นที่มีน้ำเพื่อการอุปโภคบริโภคอย่างพอเพียง	ปรับปรุงระบบประปาหมู่บ้าน	-	500,000	500,000	-	-	1 หมู่บ้าน	ประชาชนในพื้นที่มีน้ำเพื่อการอุปโภคบริโภคอย่างพอเพียง	ส่วนราชการที่เกี่ยวข้อง/กองช่าง
21	โครงการก่อสร้างถนนหินคลุก ม.5 , ม.6 , ม.7 ต.บ้านต่อม เชื่อม ม.1 ต.สันป่าม่วง	เพื่อให้เกษตรกรได้รับความสะดวกในการขนส่งผลผลิตทางการเกษตร	ก่อสร้างถนนหินคลุก กว้าง 4 ม. ยาว 1,000 ม. หนาเฉลี่ย 0.15 ม.	-	-	450,000	450,000	450,000	1 สาย	เกษตรกรได้รับความสะดวกในการขนส่งผลผลิตทางการเกษตร	ส่วนราชการที่เกี่ยวข้อง/กองช่าง
22	โครงการปรับปรุงผิวทางแอสฟัลท์ติกคอนกรีต ม.5 , 6 , 7 , 8 ต.บ้านต่อม	เพื่อให้ประชาชนได้รับความสะดวกในการเดินทาง	ปรับปรุงผิวทางแอสฟัลท์ติกคอนกรีต ขนาดผิวจราจรกว้างเฉลี่ย 5 - 6 ม. ยาวรวม 3,285 ม. (พิกัด เริ่มต้น N 2123591 E 586564 สิ้นสุด N 2124905 E 585270)	-	-	-	9,648,000	9,648,000	1 สาย	ประชาชนได้รับความสะดวกในการเดินทาง	ส่วนราชการที่เกี่ยวข้อง/กองช่าง
23	โครงการก่อสร้างถนน คสล. ม.5 ต.บ้านต่อม	เพื่อให้ประชาชนได้รับความสะดวกในการเดินทาง	ก่อสร้างถนน คสล. กว้าง 4 ม. ยาว 200 ม. หนาเฉลี่ย 0.15 ม. (ขอยตรงข้ามอาคารเอนกประสงค์หมู่ 5)	-	-	-	480,000	480,000	1 สาย	ประชาชนได้รับความสะดวกในการเดินทาง	ส่วนราชการที่เกี่ยวข้อง/กองช่าง
24	โครงการก่อสร้างถังเก็บน้ำประปาแบบหอดังสูง ม.6 ต.บ้านต่อม	เพื่อให้ประชาชนในพื้นที่มีน้ำเพื่อการอุปโภคบริโภคอย่างพอเพียง	ก่อสร้างถังเก็บน้ำประปาแบบหอดังสูง	-	-	-	387,100	387,100	1 แห่ง	ประชาชนในพื้นที่มีน้ำเพื่อการอุปโภคบริโภคอย่างพอเพียง	ส่วนราชการที่เกี่ยวข้อง/กองช่าง
25	โครงการก่อสร้างถนนหินคลุกปรับเกลี่ยเรียบ ม.7 ต.บ้านต่อม เชื่อม ม.11 ต.บ้านต้า	เพื่อให้เกษตรกรได้รับความสะดวกในการขนส่งผลผลิตทางการเกษตร	ก่อสร้างถนนหินคลุกปรับเกลี่ยเรียบ กว้าง 4 ม. ยาว 1,600 ม. หนาเฉลี่ย 0.10 ม.	478,000	478,000	478,000	478,000	478,000	1 สาย	เกษตรกรได้รับความสะดวกในการขนส่งผลผลิตทางการเกษตร	ส่วนราชการที่เกี่ยวข้อง/กองช่าง

ที่	โครงการ/กิจกรรม	วัตถุประสงค์	เป้าหมาย (ผลผลิตของโครงการ)	งบประมาณ					ตัวชี้วัด (KPI)	ผลที่คาดว่าจะได้รับ	หน่วยงาน รับผิดชอบหลัก
				2561 (บาท)	2562 (บาท)	2563 (บาท)	2564 (บาท)	2565 (บาท)			
26	โครงการก่อสร้างถนนหินคลุก ม.7 , ม.8 ต.บ้านต้อม เข้ม ม.11 ต.บ้านด้า	เพื่อให้เกษตรกรได้รับความสะดวกในการขนส่งผลผลิตทางการเกษตร	ก่อสร้างถนนหินคลุก กว้าง 4 ม. ยาว 4,200 ม. หนาเฉลี่ย 0.15 ม.	-	-	1,890,000	1,890,000	1,890,000	1 สาย	เกษตรกรได้รับความสะดวกในการขนส่งผลผลิตทางการเกษตร	ส่วนราชการที่เกี่ยวข้อง/กองช่าง
27	โครงการก่อสร้างถนนลาดยางแอสฟัลท์ติกคอนกรีต ม.7 ต.บ้านต้อม เข้ม ม.1 ต.สันป่าม่วง	เพื่อให้ประชาชนได้รับความสะดวกและปลอดภัยในการเดินทาง	ก่อสร้างถนนลาดยางแอสฟัลท์ติกคอนกรีต กว้าง 6 ม. ยาว 1,000 ม.	-	3,000,000	3,000,000	-	-	1 สาย	ประชาชนได้รับความสะดวกและปลอดภัยในการเดินทาง	ส่วนราชการที่เกี่ยวข้อง/กองช่าง
28	โครงการก่อสร้างถนนลาดยางแอสฟัลท์ติกคอนกรีต ม.7 ต.บ้านต้อม เข้ม ม.1 ต.สันป่าม่วง	เพื่อให้ประชาชนได้รับความสะดวกและปลอดภัยในการเดินทาง	ก่อสร้างถนนลาดยางแอสฟัลท์ติกคอนกรีต กว้าง 4 ม. ยาว 2,140 ม. หรือมีพื้นที่ไม่น้อยกว่า 8,560 ตร.ม.	-	-	-	5,363,000	5,363,000	1 สาย	ประชาชนได้รับความสะดวกและปลอดภัยในการเดินทาง	ส่วนราชการที่เกี่ยวข้อง/กองช่าง
29	โครงการก่อสร้างถนน คสล. ม.7 ต.บ้านต้อม	เพื่อให้ประชาชนได้รับความสะดวกในการเดินทาง	ก่อสร้างถนน คสล. กว้าง 4 ม. ยาว 200 ม. หนาเฉลี่ย 0.15 ม. (ซอยทางเข้าบ้านมั่นคง)	-	-	-	480,000	480,000	1 สาย	ประชาชนได้รับความสะดวกในการเดินทาง	ส่วนราชการที่เกี่ยวข้อง/กองช่าง
30	โครงการก่อสร้างถนน คสล. ม.7 ต.บ้านต้อม	เพื่อให้ประชาชนได้รับความสะดวกในการเดินทาง	ก่อสร้างถนน คสล. กว้าง 4 ม. ยาว 200 ม. หนาเฉลี่ย 0.15 ม. (ซอยทางเข้าบ้านนายแกง)	-	-	-	480,000	480,000	1 สาย	ประชาชนได้รับความสะดวกในการเดินทาง	ส่วนราชการที่เกี่ยวข้อง/กองช่าง
31	โครงการปรับปรุงถนนหินคลุก ม.7 , ม.8 ต.บ้านต้อม เข้ม ม.11 ต.บ้านด้า	เพื่อให้เกษตรกรได้รับความสะดวกในการขนส่งผลผลิตทางการเกษตร	ปรับปรุงถนนหินคลุก กว้าง 4 ม. ยาว 5,265 ม. หนาเฉลี่ย 0.10 ม.	-	-	-	1,991,000	1,991,000	1 สาย	เกษตรกรได้รับความสะดวกในการขนส่งผลผลิตทางการเกษตร	ส่วนราชการที่เกี่ยวข้อง/กองช่าง
32	โครงการปรับปรุงระบบประปาหมู่บ้านแบบภูเขาขนาดใหญ่มาก	เพื่อให้ประชาชนในพื้นที่มีน้ำเพื่อการอุปโภคบริโภคอย่างพอเพียง	- ก่อสร้างถังเก็บน้ำใส ขนาด 200 ลบ.ม. จำนวน 1 ถัง/ - ขยายระบบท่อประปา วางท่อ PVC 2" ยาว 1,674 เมตร (ม. 7 , 2 เข้ม ม.10)	-	-	-	1,398,000	1,398,000	3 หมู่บ้าน	ประชาชนในพื้นที่มีน้ำเพื่อการอุปโภคบริโภคอย่างพอเพียง	ส่วนราชการที่เกี่ยวข้อง/กองช่าง

ที่	โครงการ/กิจกรรม	วัตถุประสงค์	เป้าหมาย (ผลผลิตของโครงการ)	งบประมาณ					ตัวชี้วัด (KPI)	ผลที่คาดว่าจะได้รับ	หน่วยงาน รับผิดชอบหลัก
				2561 (บาท)	2562 (บาท)	2563 (บาท)	2564 (บาท)	2565 (บาท)			
33	โครงการปรับปรุงซ่อมแซมระบบประปาหมู่บ้าน แบบภูเขาขนาดใหญ่	เพื่อให้ประชาชนในพื้นที่มีน้ำเพื่อการอุปโภคบริโภคอย่างพอเพียง	ปรับปรุงซ่อมแซมระบบประปาหมู่บ้าน แบบภูเขาขนาดใหญ่ หมู่ที่ 8 , 9 เชื่อมหมู่ที่ 10	-	375,000	-	-	-	3 หมู่บ้าน	ประชาชนในพื้นที่มีน้ำเพื่อการอุปโภคบริโภคอย่างพอเพียง	ส่วนราชการที่เกี่ยวข้อง/กองช่าง
34	โครงการก่อสร้างถนนลาดยางผิวทางแอสฟัลต์ติกคอนกรีต ม.8 ต.บ้านต้อม เชื่อมอ่างเก็บน้ำห้วยเหือก ม.11 ต.บ้านด้า	เพื่อให้ประชาชนได้รับความสะดวกและปลอดภัยในการเดินทาง	ก่อสร้างถนนลาดยางผิวทางแอสฟัลต์ติกคอนกรีต กว้าง 6 ม. ยาว 1,000 ม.	-	3,000,000	3,000,000	3,000,000	3,000,000	1 สาย	ประชาชนได้รับความสะดวกและปลอดภัยในการเดินทาง	ส่วนราชการที่เกี่ยวข้อง/กองช่าง
35	โครงการปรับปรุงถนนหินคลุกปรับเกลี่ยเรียบเข้าสู่พื้นที่การเกษตร ม. 8, ม.9 ต.บ้านต้อม เชื่อม ม.6 ต.บ้านด้า	เพื่อให้เกษตรกรได้รับความสะดวกในการขนส่งผลผลิตทางการเกษตร	ปรับปรุงถนนหินคลุกปรับเกลี่ยเรียบ ขนาดกว้างเฉลี่ย 4 ม. ยาว 1,650 ม. หนาเฉลี่ย 0.10 ม.	493,000	493,000	493,000	493,000	493,000	1 สาย	เกษตรกรได้รับความสะดวกในการขนส่งผลผลิตทางการเกษตร	ส่วนราชการที่เกี่ยวข้อง/กองช่าง
36	โครงการก่อสร้างถนนลาดยาง ม.8 ต.บ้านต้อม เชื่อม ต.บ้านด้า	เพื่อให้ประชาชนได้รับความสะดวกในการเดินทาง	ก่อสร้างถนนลาดยางจำนวน 1 สาย	18,000,000	-	-	-	-	1 สาย	ประชาชนได้รับความสะดวกในการเดินทาง	ส่วนราชการที่เกี่ยวข้อง/กองช่าง
37	โครงการปรับปรุงซ่อมแซมผิวทางแอสฟัลต์ติก ม.8 เชื่อม ม.9 ต.บ้านต้อม	เพื่อให้ประชาชนได้รับความสะดวกในการเดินทาง	ปรับปรุงซ่อมแซมผิวทางแอสฟัลต์ติกคอนกรีต กว้าง 6 ม. ยาว 1,180 ม.	1,814,000	-	-	-	-	1 สาย	ประชาชนได้รับความสะดวกในการเดินทาง	ส่วนราชการที่เกี่ยวข้อง/กองช่าง
38	โครงการปรับปรุงถนนผิวลาดยางพาราแอสฟัลต์ติกคอนกรีต ม.8 บ้านห้วยทรายคำ เชื่อม ม.7 บ้านต้อมตง ต.บ้านต้อม	เพื่อให้ประชาชนได้รับความสะดวกและปลอดภัยในการเดินทาง	ปรับปรุงถนนผิวลาดยางพาราแอสฟัลต์ติก คอนกรีต จำนวน 2 ช่วง ช่วงที่ 1 ขนาดผิวจราจรกว้างเฉลี่ย 5 ม. ยาวรวม 2,660 ม. ช่วงที่ 2 ขนาดผิวจราจรกว้างเฉลี่ย 4 ม. ยาวรวม 2,660 ม.	-	-	10,080,000	10,080,000	-	2 สาย	ประชาชนได้รับความสะดวกและปลอดภัยในการเดินทาง	ส่วนราชการที่เกี่ยวข้อง/กองช่าง
39	โครงการก่อสร้างถนน คสล. ม.8 ต.บ้านต้อม	เพื่อให้ประชาชนได้รับความสะดวกในการเดินทาง	ก่อสร้างถนน คสล. จำนวน 2 ช่วง ความยาวรวม 200 ม. (ซอยข้างวัดห้วยทรายคำและซอยเชื่อม ม.9)	-	-	-	480,000	480,000	1 สาย	ประชาชนได้รับความสะดวกในการเดินทาง	ส่วนราชการที่เกี่ยวข้อง/กองช่าง

ที่	โครงการ/กิจกรรม	วัตถุประสงค์	เป้าหมาย (ผลผลิตของโครงการ)	งบประมาณ					ตัวชี้วัด (KPI)	ผลที่คาดว่าจะได้รับ	หน่วยงาน รับผิดชอบหลัก
				2561 (บาท)	2562 (บาท)	2563 (บาท)	2564 (บาท)	2565 (บาท)			
40	โครงการก่อสร้างถนนหินคลุก ม.9 ม.10 ต.บ้านต้อม เข้ม ต.บ้านด้า	เพื่อให้เกษตรกรได้รับความสะดวกในการขนส่งผลผลิตทางการเกษตร	ก่อสร้างถนนหินคลุก กว้าง 3 ม. ยาว 2,500 ม. หนาเฉลี่ย 0.10 ม. หรือมีปริมาณหินคลุกไม่น้อยกว่า 975 ตร.ม.	608,400	-	-	-	-	1 สาย	เกษตรกรได้รับความสะดวกในการขนส่งผลผลิตทางการเกษตร	ส่วนราชการที่เกี่ยวข้อง/กองช่าง
41	โครงการก่อสร้างถนนหินคลุก ม.9 , ม.10 ต.บ้านต้อม เข้ม ม.3 ต.บ้านด้า	เพื่อให้เกษตรกรได้รับความสะดวกในการขนส่งผลผลิตทางการเกษตร	ก่อสร้างถนนหินคลุก กว้าง 4 ม. ยาว 1,800 ม. หนาเฉลี่ย 0.15 ม.	-	-	810,000	810,000	810,000	1 สาย	เกษตรกรได้รับความสะดวกในการขนส่งผลผลิตทางการเกษตร	ส่วนราชการที่เกี่ยวข้อง/กองช่าง
42	โครงการซ่อมแซมผิวทางแอสฟัลท์ติกคอนกรีต สายสามแยกบ้านห้วยทรายคำ-เชื่อมถนน อบจ.บ้านร่องไฟ หมู่ที่ 9	เพื่อให้ประชาชนได้รับความสะดวกและปลอดภัยในการเดินทาง	ซ่อมแซมผิวทางแอสฟัลท์ติกคอนกรีต รหัสทางหลวงท้องถิ่น พย.ถ.12-015 สายสามแยกบ้านห้วยทรายคำ-เชื่อมถนน อบจ.บ้านร่องไฟ หมู่ที่ 9 กว้าง 6 เมตร ยาว 1,180 เมตร หนา 0.04 เมตร	-	1,814,000	-	-	-	1 สาย	ประชาชนได้รับความสะดวกและปลอดภัยในการเดินทาง	ส่วนราชการที่เกี่ยวข้อง/กองช่าง
43	โครงการปรับปรุงถนนหินคลุก ม.9 , ม.10 ต.บ้านต้อม เข้ม ม.3 ต.บ้านด้า	เพื่อให้เกษตรกรได้รับความสะดวกในการขนส่งผลผลิตทางการเกษตร	ปรับปรุงถนนหินคลุก กว้าง 3 ม. ยาว 2,280 ม. หนาเฉลี่ย 0.10 ม.	-	-	-	646,000	646,000	1 สาย	เกษตรกรได้รับความสะดวกในการขนส่งผลผลิตทางการเกษตร	ส่วนราชการที่เกี่ยวข้อง/กองช่าง
44	โครงการก่อสร้างถนน คสล. ม.10 ต.บ้านต้อม	เพื่อให้ประชาชนได้รับความสะดวกในการเดินทาง	ก่อสร้างถนน คสล. กว้าง 4 ม. ยาว 200 ม. หนาเฉลี่ย 0.15 ม. (ขอยืมเสาเข็มเมืองร่องไฟ)	-	-	-	480,000	480,000	1 สาย	ประชาชนได้รับความสะดวกในการเดินทาง	ส่วนราชการที่เกี่ยวข้อง/กองช่าง
45	โครงการก่อสร้างถนนลาดยาง ม.10 เข้ม ต.บ้านด้า	เพื่อให้เกษตรกรได้รับความสะดวกในการขนส่งผลผลิตทางการเกษตร	ก่อสร้างถนนลาดยาง เข้ม ต.บ้านด้า	-	-	-	800,000	-	1 สาย	เกษตรกรได้รับความสะดวกในการขนส่งผลผลิตทางการเกษตร	ส่วนราชการที่เกี่ยวข้อง/กองช่าง
46	โครงการก่อสร้างถนนลาดยาง ม. 11 -ม.15 ต.บ้านต้อม เข้ม ต.ทำวังทอง	เพื่อให้ประชาชนได้รับความสะดวกในการเดินทาง	ปรับปรุงถนนหินคลุกบดอัดแน่น กว้าง 6 ม. ยาว 1,500 ม. หนา 0.20 ม.	1,390,000	-	-	-	-	1 สาย	ประชาชนได้รับความสะดวกในการเดินทาง	ส่วนราชการที่เกี่ยวข้อง/กองช่าง

ที่	โครงการ/กิจกรรม	วัตถุประสงค์	เป้าหมาย (ผลผลิตของโครงการ)	งบประมาณ					ตัวชี้วัด (KPI)	ผลที่คาดว่าจะได้รับ	หน่วยงาน รับผิดชอบหลัก
				2561 (บาท)	2562 (บาท)	2563 (บาท)	2564 (บาท)	2565 (บาท)			
47	โครงการก่อสร้างวางระบายน้ำคอนกรีตเสริมเหล็ก บ้านแทนดอกไม้ หมู่ที่ 11 และหมู่ที่ 17 ตำบลบ้านต้อม อำเภอเมืองจังหวัดพะเยา	เพื่อระบายน้ำและแก้ไขปัญหาน้ำท่วมขังในหมู่บ้าน	ก่อสร้างวางระบายน้ำคอนกรีตเสริมเหล็ก บ้านแทนดอกไม้ หมู่ที่ 11 และหมู่ที่ 17 ตำบลบ้านต้อม	-	6,299,000	6,299,000	-	-	1 สาย	สามารถระบายน้ำและแก้ไขปัญหาน้ำท่วมขังในหมู่บ้าน	ส่วนราชการที่เกี่ยวข้อง/กองช่าง
48	โครงการก่อสร้างวางระบายน้ำคอนกรีตเสริมเหล็กรูปตัวยู หมู่ที่ 11 ตำบลบ้านต้อม	เพื่อระบายน้ำและแก้ไขปัญหาน้ำท่วมขังในหมู่บ้าน	ก่อสร้างวางระบายน้ำคอนกรีตเสริมเหล็กรูปตัวยู กว้าง 0.30 เมตร ลึกเฉลี่ย 0.40 เมตร หนา 0.10 เมตร ยาว 171 เมตร และวางท่อระบายน้ำ คลส . \varnothing 0.40 เมตร	-	448,000	448,000	448,000	448,000	1 สาย	สามารถระบายน้ำและแก้ไขปัญหาน้ำท่วมขังในหมู่บ้าน	ส่วนราชการที่เกี่ยวข้อง/กองช่าง
49	โครงการปรับปรุงผิวทางแอสฟัลท์ติกคอนกรีต ม.11, 17 ต.บ้านต้อม	เพื่อให้ประชาชนได้รับความสะดวกในการเดินทาง	ปรับปรุงผิวทางแอสฟัลท์ติกคอนกรีต ขนาดผิวจราจรกว้างเฉลี่ย 6 ม. ยาวรวม 1,020 ม. หรือมีพื้นที่ไม่น้อยกว่า 6,120 ตร.ม. (พิกัดเริ่มต้น N 2121671 E 593582 สิ้นสุด N 2121130 E 593440)	-	-	-	2,121,000	2,121,000	1 สาย	ประชาชนได้รับความสะดวกในการเดินทาง	ส่วนราชการที่เกี่ยวข้อง/กองช่าง
50	โครงการปรับปรุงซ่อมแซมผิวทางแอสฟัลท์ติก ม.12 ต.บ้านต้อม	เพื่อให้ประชาชนได้รับความสะดวกในการเดินทาง	ปรับปรุงซ่อมแซมผิวทางแอสฟัลท์ติกคอนกรีต กว้าง 5 ม. ยาว 1,660 ม.	2,656,000	2,656,000	-	-	-	1 สาย	ประชาชนได้รับความสะดวกในการเดินทาง	ส่วนราชการที่เกี่ยวข้อง/กองช่าง
51	โครงการก่อสร้างถนนลาดยาง ม.12 , ม.10 ต.บ้านต้อม เชื่อม ต.บ้านต้ำ	เพื่อให้ประชาชนได้รับความสะดวกและปลอดภัยในการเดินทาง	ก่อสร้างถนนลาดยาง กว้าง 5 ม. ยาว 800 ม. หรือมีพื้นที่ไม่น้อยกว่า 4,000 ตร.ม.	-	2,000,000	2,000,000	2,000,000	-	1 สาย	ประชาชนได้รับความสะดวกและปลอดภัยในการเดินทาง	ส่วนราชการที่เกี่ยวข้อง/กองช่าง

ที่	โครงการ/กิจกรรม	วัตถุประสงค์	เป้าหมาย (ผลผลิตของโครงการ)	งบประมาณ					ตัวชี้วัด (KPI)	ผลที่คาดว่าจะได้รับ	หน่วยงาน รับผิดชอบหลัก
				2561 (บาท)	2562 (บาท)	2563 (บาท)	2564 (บาท)	2565 (บาท)			
52	โครงการซ่อมแซมผิวทางแอสฟัลท์ติกคอนกรีต สายบ้านสันป่าจิว หมู่ที่ 12 - บ้านร่องไม้ใต้ หมู่ที่ 10	เพื่อให้ประชาชนได้รับความสะดวกและปลอดภัยในการเดินทาง	ซ่อมแซมผิวทางแอสฟัลท์ติกคอนกรีต รหัสทางหลวงท้องถิ่น พย.ถ.12-004 สายบ้านสันป่าจิว หมู่ที่ 12 - บ้านร่องไม้ใต้ หมู่ที่ 10 จำนวน 2 ช่วง มีพื้นที่รวมไม่น้อยกว่า 7,780 ตารางเมตร	-	2,281,000	-	-	-	2 ช่วง	ประชาชนได้รับความสะดวกและปลอดภัยในการเดินทาง	ส่วนราชการที่เกี่ยวข้อง/กองช่าง
53	โครงการก่อสร้างถนน คสล. ม.12 ต.บ้านต้อม	เพื่อให้ประชาชนได้รับความสะดวกในการเดินทาง	ก่อสร้าง ถนน คสล. กว้างเฉลี่ย 2.5 - 4 ม. ยาว 128 ม. หนาเฉลี่ย 0.15 ม.	-	-	-	250,000	250,000	1 สาย	ประชาชนได้รับความสะดวกในการเดินทาง	ส่วนราชการที่เกี่ยวข้อง/กองช่าง
54	โครงการวางท่อระบายน้ำ คสล. พร้อมบ่อพัก หมู่ที่ 12 ตำบลบ้านต้อม	เพื่อระบายน้ำและแก้ไขปัญหาน้ำท่วมขังในหมู่บ้าน	วางท่อระบายน้ำ คสล. พร้อมบ่อพัก	-	-	-	377,000	377,000	1 สาย	สามารถระบายน้ำและแก้ไขปัญหาน้ำท่วมขังในหมู่บ้าน	ส่วนราชการที่เกี่ยวข้อง/กองช่าง
55	โครงการปรับปรุงถนนหินคลุกปรับเกลี่ยเรียบเข้าสู่พื้นที่การเกษตร ม.13, ม.15 , ม.16 ต.บ้านต้อม เชื่อม ม.12 ต.ท่าวังทอง	เพื่อให้เกษตรกรได้รับความสะดวกในการขนส่งผลผลิตทางการเกษตร	ปรับปรุงถนนหินคลุกปรับเกลี่ยเรียบ ขนาดกว้างเฉลี่ย 4 ม. ยาว 1,650 ม. หนาเฉลี่ย 0.10 ม.	493,000	493,000	493,000	493,000	-	1 สาย	เกษตรกรได้รับความสะดวกในการขนส่งผลผลิตทางการเกษตร	ส่วนราชการที่เกี่ยวข้อง/กองช่าง
56	โครงการปรับปรุงซ่อมแซมถนนผิวจราจรแอสฟัลติกส์ ม.13 ม.16 ต.บ้านต้อม เชื่อม ม.1 ต.บ้านด้า	เพื่อให้ประชาชนได้รับความสะดวกและปลอดภัยในการเดินทาง	ปรับปรุงซ่อมแซมถนนผิวจราจรแอสฟัลติกส์ กว้าง 6 ม. ยาว 5,633 ม. หนาเฉลี่ย 0.05 ม.	3,809,100	-	-	-	-	1 สาย	ประชาชนได้รับความสะดวกและปลอดภัยในการเดินทาง	ส่วนราชการที่เกี่ยวข้อง/กองช่าง
57	โครงการก่อสร้างวางระบายน้ำ คสล.พร้อมฝापัด ม.13 ต.บ้านต้อม	เพื่อระบายน้ำและแก้ไขปัญหาน้ำท่วมขังในหมู่บ้าน	ก่อสร้างวางระบายน้ำ คสล. พร้อมฝापัด กว้าง 0.30 ม. ลึกเฉลี่ย 0.30 ม. หนา 0.10 ม. ยาว 208 ม.	-	-	-	437,000	437,000	1 สาย	สามารถระบายน้ำและแก้ไขปัญหาน้ำท่วมขังในหมู่บ้าน	ส่วนราชการที่เกี่ยวข้อง/กองช่าง
58	โครงการก่อสร้างถนน คสล. ม.13 ต.บ้านต้อม	เพื่อให้ประชาชนได้รับความสะดวกในการเดินทาง	ก่อสร้าง ถนน คสล. กว้าง 4 ม. ยาว 200 ม. หนาเฉลี่ย 0.15 ม. (ซอยทางเข้าบ่อดิน)	-	-	-	480,000	480,000	1 สาย	ประชาชนได้รับความสะดวกในการเดินทาง	ส่วนราชการที่เกี่ยวข้อง/กองช่าง
59	โครงการปรับปรุงซ่อมแซมผิวทางแอสฟัลท์ติก ม.14 ต.บ้านต้อม	เพื่อให้ประชาชนได้รับความสะดวกในการเดินทาง	ปรับปรุงซ่อมแซมผิวทางแอสฟัลท์ติกคอนกรีต กว้าง 6 ม. ยาว 400 ม.	600,000	600,000	-	-	-	1 สาย	ประชาชนได้รับความสะดวกในการเดินทาง	ส่วนราชการที่เกี่ยวข้อง/กองช่าง

ที่	โครงการ/กิจกรรม	วัตถุประสงค์	เป้าหมาย (ผลผลิตของโครงการ)	งบประมาณ					ตัวชี้วัด (KPI)	ผลที่คาดว่าจะได้รับ	หน่วยงาน รับผิดชอบหลัก
				2561 (บาท)	2562 (บาท)	2563 (บาท)	2564 (บาท)	2565 (บาท)			
60	โครงการปรับปรุงผิวทางแอสฟัลท์ติกคอนกรีต หมู่ที่ 14 ตำบลบ้านต้อม อำเภอเมืองพะเยา จังหวัดพะเยา	เพื่อให้ประชาชนได้รับความสะดวกและปลอดภัยในการเดินทาง	ปรับปรุงผิวทางแอสฟัลท์ติกคอนกรีต ผิวทางกว้าง 7.50 เมตร ระยะทาง 0.540 กม.	-	1,850,000	1,850,000	1,850,000	1,850,000	1 สาย	ให้ประชาชนได้รับความสะดวกและปลอดภัยในการเดินทาง	ส่วนราชการที่เกี่ยวข้อง/กองช่าง
61	โครงการซ่อมแซมผิวทางแอสฟัลท์ติกคอนกรีต หมู่ที่ 14 ตำบลบ้านต้อม อำเภอเมืองพะเยา จังหวัดพะเยา	เพื่อให้ประชาชนได้รับความสะดวกและปลอดภัยในการเดินทาง	ซ่อมแซมผิวทางแอสฟัลท์ติกคอนกรีต รหัสทางหลวงท้องถิ่น พย.ถ.12-012 สายทางหลวงหมายเลข 1 - เรือนจำ จ.พะเยา	-	742,000	-	-	-	1 สาย	ให้ประชาชนได้รับความสะดวกและปลอดภัยในการเดินทาง	ส่วนราชการที่เกี่ยวข้อง/กองช่าง
62	โครงการปรับปรุงถนน คสล.พร้อมซ่อมแซมรางระบายน้ำ ม.14 ต.บ้านต้อม	เพื่อให้ประชาชนได้รับความสะดวกในการเดินทาง/ระบายน้ำและแก้ไขปัญหาน้ำท่วมขัง	ปรับปรุงถนน คสล.พร้อมซ่อมแซมรางระบายน้ำ	-	448,000	448,000	-	-	1 สาย	ประชาชนได้รับความสะดวกในการเดินทาง/สามารถระบายน้ำและแก้ไขปัญหาน้ำท่วมขัง	ส่วนราชการที่เกี่ยวข้อง/กองช่าง
63	โครงการก่อสร้างถนน คสล. ม.14 ต.บ้านต้อม	เพื่อให้ประชาชนได้รับความสะดวกในการเดินทาง	ก่อสร้าง ถนน คสล. กว้าง 4 ม. ยาว 155 ม. หนาเฉลี่ย 0.15 ม. (ขอยทางเข้าท่าเรือรองห้าป่าฉำฉา)	-	-	-	372,000	372,000	1 สาย	ประชาชนได้รับความสะดวกในการเดินทาง	ส่วนราชการที่เกี่ยวข้อง/กองช่าง
64	โครงการก่อสร้างถนน คสล. ม.14 ต.บ้านต้อม	เพื่อให้ประชาชนได้รับความสะดวกในการเดินทาง	ก่อสร้าง ถนน คสล. กว้างเฉลี่ย 2.50 - 4 ม. ยาว 128 ม. หนาเฉลี่ย 0.15 ม. (ขอยทางเข้าท่าเรือรองห้าป่าฉำฉา)	-	-	-	372,000	372,000	1 สาย	ประชาชนได้รับความสะดวกในการเดินทาง	ส่วนราชการที่เกี่ยวข้อง/กองช่าง
65	โครงการปรับปรุงถนน คสล.เข้าสู่พื้นที่การเกษตร หมู่ที่ 15 เชื่อมหมู่ที่ 13 ตำบลบ้านต้อม อำเภอเมืองพะเยา จังหวัดพะเยา	เพื่อให้เกษตรกรได้รับความสะดวกในการขนส่งผลผลิตทางการเกษตร	ปรับปรุงถนน คสล. ขนาดกว้าง 5 เมตร ยาว 350 เมตร หนา 0.15 เมตร หรือมีพื้นที่ไม่น้อยกว่า 1,750 ตร.ม.	-	1,062,000	1,062,000	-	-	1 สาย	เกษตรกรได้รับความสะดวกในการขนส่งผลผลิตทางการเกษตร	ส่วนราชการที่เกี่ยวข้อง/กองช่าง
66	โครงการปรับปรุงถนนหินคลุก หมู่ที่ 15,16 ต.บ้านต้อม เชื่อม หมู่ที่ 12 ต.ท่าวังทอง	เพื่อให้เกษตรกรได้รับความสะดวกในการขนส่งผลผลิตทางการเกษตร	ปรับปรุงถนนหินคลุก กว้าง 4 ม. ยาว 2,745 ม. หนาเฉลี่ย 0.10 ม.	-	-	-	1,038,000	1,038,000	1 สาย	เกษตรกรได้รับความสะดวกในการขนส่งผลผลิตทางการเกษตร	ส่วนราชการที่เกี่ยวข้อง/กองช่าง

ที่	โครงการ/กิจกรรม	วัตถุประสงค์	เป้าหมาย (ผลผลิตของโครงการ)	งบประมาณ					ตัวชี้วัด (KPI)	ผลที่คาดว่าจะได้รับ	หน่วยงาน รับผิดชอบหลัก
				2561 (บาท)	2562 (บาท)	2563 (บาท)	2564 (บาท)	2565 (บาท)			
67	โครงการวางท่อระบายน้ำ คสล. พร้อมบ่อพัก หมู่ที่ 15 ตำบลบ้านต่อม	เพื่อระบายน้ำและแก้ไขปัญหาน้ำท่วมขังในหมู่บ้าน	วางท่อระบายน้ำ คสล. พร้อมบ่อพัก	-	-	-	494,500	494,500	1 สาย	สามารถระบายน้ำและแก้ไขปัญหาน้ำท่วมขังในหมู่บ้าน	ส่วนราชการที่เกี่ยวข้อง/กองช่าง
68	โครงการก่อสร้างถนน คสล. ม.15 ต.บ้านต่อม	เพื่อให้ประชาชนได้รับความสะดวกในการเดินทาง	ก่อสร้าง ถนน คสล. กว้าง 4 ม. ยาว 200 ม. หนาเฉลี่ย 0.15 ม. (ซอยทางลงก๊ว้นพะเยา)	-	-	-	480,000	480,000	1 สาย	ประชาชนได้รับความสะดวกในการเดินทาง	ส่วนราชการที่เกี่ยวข้อง/กองช่าง
69	โครงการก่อสร้างถนนคสล. ม.16 ต.บ้านต่อม	เพื่อให้ประชาชนได้รับความสะดวกในการเดินทาง	ก่อสร้างถนน คสล. ขนาด กว้าง 4 ม. ยาว 2,000 ม.	2,059,000	-	-	-	-	1 สาย	ประชาชนได้รับความสะดวกในการเดินทาง	ส่วนราชการที่เกี่ยวข้อง/กองช่าง
70	โครงการก่อสร้างถนนหินคลุกบดอัดแน่น ม.16 ต.บ้านต่อมเชื่อม ต.ท่าวังทอง	เพื่อให้ประชาชนได้รับความสะดวกในการเดินทาง	ก่อสร้างถนนหินคลุก ขนาด กว้าง 4 ม. ยาว 2,000 ม. หนา 0.15 ม.	4,160,000	-	-	-	-	1 สาย	ประชาชนได้รับความสะดวกในการเดินทาง	ส่วนราชการที่เกี่ยวข้อง/กองช่าง
71	โครงการก่อสร้างถนน คสล. ม.16 ต.บ้านต่อม	เพื่อให้ประชาชนได้รับความสะดวกในการเดินทาง	ก่อสร้าง ถนน คสล. จำนวน 2 ช่วง ความยาวรวม 200 ม.	-	-	-	480,000	480,000	1 สาย	ประชาชนได้รับความสะดวกในการเดินทาง	ส่วนราชการที่เกี่ยวข้อง/กองช่าง
72	โครงการวางท่อส่งน้ำประปาจากแก้มลิงห้วยส้ม - ประปาหมู่ที่ 16	เพื่อให้ประชาชนในพื้นที่มีน้ำเพื่อการอุปโภคบริโภคอย่างพอเพียง	ขยายระบบท่อประปา วางท่อ PVC ขนาด 2" ความยาว 3,500 เมตร	-	-	-	485,000	485,000	1 หมู่บ้าน	ประชาชนในพื้นที่มีน้ำเพื่อการอุปโภคบริโภคอย่างพอเพียง	ส่วนราชการที่เกี่ยวข้อง/กองช่าง
73	โครงการปรับปรุงซ่อมแซมผิวทางแอสฟัลติก ม.17 ต.บ้านต่อม	เพื่อให้ประชาชนได้รับความสะดวกในการเดินทาง	ปรับปรุงซ่อมแซมผิวทางแอสฟัลติกคอนกรีต กว้าง 5 ม. ยาว 1,150 ม.	1,730,000	1,730,000	-	-	-	1 สาย	ประชาชนได้รับความสะดวกในการเดินทาง	ส่วนราชการที่เกี่ยวข้อง/กองช่าง
74	โครงการปรับปรุงซ่อมแซมผิวทางแอสฟัลติก ม.17 ต.บ้านต่อม	เพื่อให้ประชาชนได้รับความสะดวกในการเดินทาง	ปรับปรุงซ่อมแซมผิวทางแอสฟัลติกคอนกรีต กว้าง 5 ม. ยาว 1,200 ม.	1,800,000	1,800,000	-	-	-	1 สาย	ประชาชนได้รับความสะดวกในการเดินทาง	ส่วนราชการที่เกี่ยวข้อง/กองช่าง
75	โครงการซ่อมแซมถนนผิวลาดยางพาราแอสฟัลติกคอนกรีต หมู่ 17 ตำบลบ้านต่อม อำเภอเมืองพะเยา จังหวัดพะเยา	เพื่อให้ประชาชนได้รับความสะดวกและปลอดภัยในการเดินทาง	ซ่อมแซมถนนผิวลาดยางพาราแอสฟัลติกคอนกรีต ขนาดกว้าง 4.00 เมตร หนา 0.05 เมตร ยาว 270 เมตร หรือมีพื้นที่ไม่น้อยกว่า 1,080 ตารางเมตร	-	495,000	495,000	-	-	1 สาย	ให้ประชาชนได้รับความสะดวกและปลอดภัยในการเดินทาง	ส่วนราชการที่เกี่ยวข้อง/กองช่าง

ที่	โครงการ/กิจกรรม	วัตถุประสงค์	เป้าหมาย (ผลผลิตของโครงการ)	งบประมาณ					ตัวชี้วัด (KPI)	ผลที่คาดว่าจะได้รับ	หน่วยงาน รับผิดชอบหลัก
				2561 (บาท)	2562 (บาท)	2563 (บาท)	2564 (บาท)	2565 (บาท)			
76	โครงการปรับปรุงผิวทางแอสฟัลท์ติกคอนกรีต ม.17 ต.บ้านต่อม	เพื่อให้ประชาชนได้รับความสะดวกในการเดินทาง	ปรับปรุงผิวทางแอสฟัลท์ติกคอนกรีต ขนาดผิวจราจรกว้างเฉลี่ย 4 - 5 ม. ยาวรวม 908 ม. หรือมีพื้นที่ไม่น้อยกว่า 4,108 ตร.ม. (พิกัดเริ่มต้น N 2121705 E 593688 สิ้นสุด N 2121596 E 592704)	-	-	-	1,443,000	1,443,000	1 สาย	ประชาชนได้รับความสะดวกในการเดินทาง	ส่วนราชการที่เกี่ยวข้อง/กองช่าง
77	โครงการก่อสร้างถนน คสล.บ้านแท่นดอกไม้ หมู่ที่ 17 ตำบลบ้านต่อม อำเภอเมืองพะเยา จังหวัดพะเยา	เพื่อให้ประชาชนได้รับความสะดวกและปลอดภัยในการเดินทาง	ก่อสร้างถนน คสล. ช่วงที่ 1 ขนาดกว้าง 5.00 เมตร ยาว 485.00 เมตร หนา 0.15 เมตร หรือมีพื้นที่ไม่น้อยกว่า 2,425.00 เมตร ช่วงที่ 2 ขนาดกว้าง 5.00 เมตร ยาว 160.00 เมตร หนา 0.15 เมตร หรือมีพื้นที่ไม่น้อยกว่า 800.00 เมตร ช่วงที่ 3 ขนาดกว้าง 5.00 เมตร ยาว 50.00 เมตร หนา 0.15 เมตร หรือมีพื้นที่ไม่น้อยกว่า 250.00 เมตร	-	2,072,000	2,072,000	2,072,000	2,072,000	1 สาย	ให้ประชาชนได้รับความสะดวกและปลอดภัยในการเดินทาง	ส่วนราชการที่เกี่ยวข้อง/กองช่าง
78	โครงการวางท่อระบายน้ำ คสล. พร้อมบ่อพัก หมู่ที่ 17 ตำบลบ้านต่อม	เพื่อระบายน้ำและแก้ไขปัญหาน้ำท่วมขังในหมู่บ้าน	วางท่อระบายน้ำ คสล. พร้อมบ่อพัก	-	450,000	450,000	450,000	450,000	1 สาย	สามารถระบายน้ำและแก้ไขปัญหาน้ำท่วมขังในหมู่บ้าน	ส่วนราชการที่เกี่ยวข้อง/กองช่าง
79	โครงการก่อสร้างถนน คสล. ม.17 ต.บ้านต่อม	เพื่อให้ประชาชนได้รับความสะดวกในการเดินทาง	ก่อสร้าง ถนน คสล. กว้าง 4 ม. ยาว 125 ม. หนาเฉลี่ย 0.15 ม. (ซอยอนุบาลสวนเด็ก)	-	-	-	300,000	300,000	1 สาย	ประชาชนได้รับความสะดวกในการเดินทาง	ส่วนราชการที่เกี่ยวข้อง/กองช่าง

ที่	โครงการ/กิจกรรม	วัตถุประสงค์	เป้าหมาย (ผลผลิตของโครงการ)	งบประมาณ					ตัวชี้วัด (KPI)	ผลที่คาดว่าจะได้รับ	หน่วยงาน รับผิดชอบหลัก
				2561 (บาท)	2562 (บาท)	2563 (บาท)	2564 (บาท)	2565 (บาท)			
80	โครงการก่อสร้างถนน คสล. ม.17 ต.บ้านต่อม	เพื่อให้ประชาชนได้รับความสะดวกในการเดินทาง	ก่อสร้าง ถนน คสล. กว้าง 4 ม. ยาว 200 ม. หนาเฉลี่ย 0.15 ม. (ขอยเข้าโรงแรม กวีวันพะเยา)	-	-	-	480,000	480,000	1 สาย	ประชาชนได้รับความสะดวกในการเดินทาง	ส่วนราชการที่เกี่ยวข้อง/กองช่าง
81	โครงการก่อสร้างรางระบายน้ำ คสล. ม.17 ต.บ้านต่อม	เพื่อระบายน้ำและแก้ไขปัญหาน้ำท่วมขังในหมู่บ้าน	ก่อสร้างรางระบายน้ำ คสล. กว้าง 0.30 ม. สูง 0.40 ม. ยาว 180 ม.	-	-	-	495,000	495,000	1 สาย	สามารถระบายน้ำและแก้ไขปัญหาน้ำท่วมขังในหมู่บ้าน	ส่วนราชการที่เกี่ยวข้อง/กองช่าง
82	โครงการก่อสร้างถนนหินคลุกบดอัดแน่น ม.18 ต.บ้านต่อมเชื่อม ต.บ้านต้า	เพื่อให้ประชาชนได้รับความสะดวกในการเดินทาง	ก่อสร้างถนนหินคลุก ขนาด กว้าง 5 ม. ยาว 1,000 ม. หนา 0.20 ม.	1,739,400	-	-	-	-	1 สาย	ประชาชนได้รับความสะดวกในการเดินทาง	ส่วนราชการที่เกี่ยวข้อง/กองช่าง
83	โครงการก่อสร้างถนนเพื่อการเกษตร ม.18 เชื่อม ต.บ้านต้า	เพื่อให้เกษตรกรได้รับความสะดวกในการขนส่งผลผลิตทางการเกษตร	ก่อสร้างถนนเพื่อการเกษตร (เชื่อม ต.บ้านต้า)	-	-	-	800,000	-	1 สาย	เกษตรกรจะได้รับความสะดวกในการขนส่งสินค้าทางการเกษตร	ส่วนราชการที่เกี่ยวข้อง/กองช่าง
84	โครงการวางท่อระบายน้ำ คสล. พร้อมบ่อพัก หมู่ที่ 18 ตำบลบ้านต่อม	เพื่อระบายน้ำและแก้ไขปัญหาน้ำท่วมขังในหมู่บ้าน	วางท่อระบายน้ำ คสล. พร้อมบ่อพัก	-	-	-	495,000	495,000	1 สาย	สามารถระบายน้ำและแก้ไขปัญหาน้ำท่วมขังในหมู่บ้าน	ส่วนราชการที่เกี่ยวข้อง/กองช่าง
85	โครงการก่อสร้างถนนลาดยาง	เพื่อให้ประชาชนได้รับความสะดวกในการเดินทาง	ก่อสร้างถนนลาดยางจำนวน 3 สาย	2,000,000	2,000,000	2,000,000	2,000,000	2,000,000	1 สาย	ประชาชนได้รับความสะดวกในการเดินทาง	ส่วนราชการที่เกี่ยวข้อง/กองช่าง
86	โครงการก่อสร้างอาคารตลาดกลางยางพาราและสินค้าเกษตรชุมชน	เพื่อเป็นสถานที่ซื้อขายยางพาราของเกษตรกรผู้ปลูกยางพารา/ตลาดกลางในการซื้อขายสินค้าทางการเกษตร ฯลฯ	ก่อสร้างอาคารตลาดกลางยางพาราและสินค้าเกษตรชุมชน จำนวน 1 แห่ง	800,000	800,000	-	-	-	1 แห่ง	เกษตรกรมีสถานที่ในการซื้อขายยางพาราและผลผลิตทางการเกษตร, มีรายได้เพิ่มขึ้นและเพียงพอแก่การดำรงชีพ	ประธานป่าชุมชนบ้านต่อม ดง/ส่วนราชการที่เกี่ยวข้อง/เทศบาลตำบลบ้านต่อม

ที่	โครงการ/กิจกรรม	วัตถุประสงค์	เป้าหมาย (ผลผลิตของโครงการ)	งบประมาณ					ตัวชี้วัด (KPI)	ผลที่คาดว่าจะได้รับ	หน่วยงาน รับผิดชอบหลัก
				2561 (บาท)	2562 (บาท)	2563 (บาท)	2564 (บาท)	2565 (บาท)			

ก. ยุทธศาสตร์จังหวัดที่ 5 พัฒนาและอนุรักษ์ทรัพยากรธรรมชาติและสิ่งแวดล้อมอย่างยั่งยืน

ข. ยุทธศาสตร์การพัฒนาของ อปท. ในเขตจังหวัดที่ 1 พัฒนาระบบเศรษฐกิจ

ยุทธศาสตร์ที่ 1. ด้านเศรษฐกิจ

1.3 แผนงานการเกษตร

1	โครงการก่อสร้างฝายหินเรียงลำน้ำแม่ต้อม หมู่ที่ 4 ตำบลบ้านต้อม	เพื่อให้เกษตรกรมีน้ำสำหรับใช้ในการเกษตรอย่างเพียงพอ	ก่อสร้างฝายหินเรียงลำน้ำแม่ต้อม หมู่ที่ 4 บ้านต้อม กลาง ต.บ้านต้อม จุดพิกัด N 19.203965 E 99.845089	-	283,600	283,600	-	-	1 แห่ง	เกษตรกรมีน้ำสำหรับใช้ในการเกษตรอย่างเพียงพอ	ส่วนราชการที่เกี่ยวข้อง/กองช่าง
2	โครงการก่อสร้างทำนบกั้นน้ำ คสล. หมู่ที่ 4 ตำบลบ้านต้อม	เพื่อให้เกษตรกรมีน้ำสำหรับใช้ในการเกษตรอย่างเพียงพอ	ก่อสร้างทำนบกั้นน้ำ คสล. กว้าง 8 เมตร ลึก 2 เมตร	-	171,000	171,000	-	-	1 แห่ง	เกษตรกรมีน้ำสำหรับใช้ในการเกษตรอย่างเพียงพอ	ส่วนราชการที่เกี่ยวข้อง/กองช่าง
3	โครงการก่อสร้างพังกันดิน คสล. หมู่ที่ 6 ตำบลบ้านต้อม	เพื่อแก้ไขปัญหาน้ำเซาะตลิ่งพื้นที่อยู่อาศัยของประชาชนในพื้นที่	ก่อสร้างพังกันดิน คสล. บริเวณบ้านนายบัว เมืองวงศ์ ถึงบ้านนายไกรสิงห์ วงศ์ ปัญญา ยาว 50 เมตร สูง 3 เมตร หนา 0.20 เมตร	-	-	-	700,000	-	1 แห่ง	สามารถป้องกันดินพังทลายลงสู่บ้านเรือนประชาชนในพื้นที่	ส่วนราชการที่เกี่ยวข้อง/กองช่าง
4	โครงการก่อสร้างฝาย คสล. พร้อมชุดลอกหน้าฝายม.7 , 8	เพื่อให้เกษตรกรมีน้ำสำหรับใช้ในการเกษตรอย่างเพียงพอ	ก่อสร้างฝายน้ำล้นแบบ มข. 2527 จำนวน 2 แห่ง	2,183,000	-	-	-	-	2 แห่ง	เกษตรกรมีน้ำสำหรับใช้ในการเกษตรอย่างเพียงพอ	ส่วนราชการที่เกี่ยวข้อง/กองช่าง
5	โครงการก่อสร้างฝายหินเรียงลำน้ำห้วยลึก หมู่ที่ 8 ตำบลบ้านต้อม	เพื่อให้เกษตรกรมีน้ำสำหรับใช้ในการเกษตรอย่างเพียงพอ	ก่อสร้างฝายหินเรียงลำน้ำห้วยลึก หมู่ที่ 8 บ้านห้วยทรายคำ ต.บ้านต้อม จุดพิกัด N 19.207881 E 99.811256	-	322,000	322,000	-	-	1 แห่ง	เกษตรกรมีน้ำสำหรับใช้ในการเกษตรอย่างเพียงพอ	ส่วนราชการที่เกี่ยวข้อง/กองช่าง
6	โครงการก่อสร้างท่อลอดเหลี่ยมคอนกรีตเสริมเหล็ก สู่พื้นที่การเกษตร บ้านห้วยทรายคำ หมู่ที่ 8 ตำบลบ้านต้อม อำเภอเมืองจังหวัดพะเยา	เพื่อให้เกษตรกรมีน้ำสำหรับใช้ในการเกษตรอย่างเพียงพอ	ก่อสร้างท่อลอดเหลี่ยมคอนกรีตเสริมเหล็ก ขนาดกว้าง 4.00 เมตร สูง 2.50 เมตร ยาว 5.00 เมตร ข้ามลำน้ำห้วยลึกแล้ว	-	495,000	495,000	495,000	495,000	1 สาย	เกษตรกรมีน้ำสำหรับใช้ในการเกษตรอย่างเพียงพอ	ส่วนราชการที่เกี่ยวข้อง/กองช่าง

ที่	โครงการ/กิจกรรม	วัตถุประสงค์	เป้าหมาย (ผลผลิตของโครงการ)	งบประมาณ					ตัวชี้วัด (KPI)	ผลที่คาดว่าจะได้รับ	หน่วยงาน รับผิดชอบหลัก
				2561 (บาท)	2562 (บาท)	2563 (บาท)	2564 (บาท)	2565 (บาท)			
7	โครงการขุดลอกลำห้วยทรายคำ หมู่ที่ 8 ตำบลบ้านด้อม	เพื่อให้เกษตรกรมีน้ำสำหรับใช้ในการเกษตรอย่างเพียงพอ	ขุดลอกลำห้วยทรายคำ กว้าง 15 เมตร ลึก 3.50 เมตร ก้นกว้าง 8 เมตร ยาว 100 เมตร	-	80,900	80,900	-	-	1 แห่ง	เกษตรกรมีน้ำสำหรับใช้ในการเกษตรอย่างเพียงพอ	ส่วนราชการที่เกี่ยวข้อง/กองช่าง
8	โครงการก่อสร้างทำนบเก็บน้ำ คสล. หมู่ที่ 8 ตำบลบ้านด้อม	เพื่อให้เกษตรกรมีน้ำสำหรับใช้ในการเกษตรอย่างเพียงพอ	ก่อสร้างทำนบเก็บน้ำ คสล. กว้าง 15 เมตร ลึก 2 เมตร (พิกัด N 2124048 E 584794)	-	-	-	368,000	368,000	1 แห่ง	เกษตรกรมีน้ำสำหรับใช้ในการเกษตรอย่างเพียงพอ	ส่วนราชการที่เกี่ยวข้อง/กองช่าง
9	โครงการก่อสร้างทำนบเก็บน้ำ คสล. หมู่ที่ 8 ตำบลบ้านด้อม	เพื่อให้เกษตรกรมีน้ำสำหรับใช้ในการเกษตรอย่างเพียงพอ	ก่อสร้างทำนบเก็บน้ำ คสล. กว้าง 18 เมตร ลึก 2 เมตร (พิกัด N 2124131 E 585337)	-	-	-	368,000	368,000	1 แห่ง	เกษตรกรมีน้ำสำหรับใช้ในการเกษตรอย่างเพียงพอ	ส่วนราชการที่เกี่ยวข้อง/กองช่าง
10	โครงการก่อสร้างทำนบเก็บน้ำ คสล. หมู่ที่ 8 ตำบลบ้านด้อม	เพื่อให้เกษตรกรมีน้ำสำหรับใช้ในการเกษตรอย่างเพียงพอ	ก่อสร้างทำนบเก็บน้ำ คสล. กว้าง 8 เมตร ลึก 2 เมตร (พิกัด N 2123546 E 586755)	-	-	-	245,000	245,000	1 แห่ง	เกษตรกรมีน้ำสำหรับใช้ในการเกษตรอย่างเพียงพอ	ส่วนราชการที่เกี่ยวข้อง/กองช่าง
11	โครงการก่อสร้างทำนบเก็บน้ำ คสล. หมู่ที่ 8 ตำบลบ้านด้อม	เพื่อให้เกษตรกรมีน้ำสำหรับใช้ในการเกษตรอย่างเพียงพอ	ก่อสร้างทำนบเก็บน้ำ คสล. กว้าง 18 เมตร ลึก 2 เมตร (พิกัด N 2123546 E 586755)	-	-	-	425,000	425,000	1 แห่ง	เกษตรกรมีน้ำสำหรับใช้ในการเกษตรอย่างเพียงพอ	ส่วนราชการที่เกี่ยวข้อง/กองช่าง
12	โครงการก่อสร้างพังกันดิน คสล. หมู่ที่ 9 ตำบลบ้านด้อม	เพื่อแก้ไขปัญหาหน้าเขาตลิ่งพื้นที่ทำการเกษตรของชาวบ้านในพื้นที่	ก่อสร้างพังกันดิน คสล. ขนาดสูง 4.50 เมตร หนา 0.25 เมตร ยาว 30 เมตร	-	481,000	481,000	481,000	-	1 แห่ง	สามารถป้องกันความเสียหายจากน้ำเขาตลิ่ง	ส่วนราชการที่เกี่ยวข้อง/กองช่าง
13	โครงการก่อสร้างทำนบเก็บน้ำ คสล. หมู่ที่ 9 ตำบลบ้านด้อม	เพื่อให้เกษตรกรมีน้ำสำหรับใช้ในการเกษตรอย่างเพียงพอ	ก่อสร้างทำนบเก็บน้ำ คสล. กว้าง 8 เมตร ลึก 2 เมตร (พิกัด N 2123492 E 587532)	-	-	-	245,000	245,000	1 แห่ง	เกษตรกรมีน้ำสำหรับใช้ในการเกษตรอย่างเพียงพอ	ส่วนราชการที่เกี่ยวข้อง/กองช่าง

ที่	โครงการ/กิจกรรม	วัตถุประสงค์	เป้าหมาย (ผลผลิตของโครงการ)	งบประมาณ					ตัวชี้วัด (KPI)	ผลที่คาดว่าจะได้รับ	หน่วยงาน รับผิดชอบหลัก
				2561 (บาท)	2562 (บาท)	2563 (บาท)	2564 (บาท)	2565 (บาท)			
14	โครงการก่อสร้างพนังกั้นดิน คสล. หมู่ที่ 10 ตำบลบ้านต้อม	เพื่อแก้ไขปัญหาน้ำเซาะตลิ่งพื้นที่ทำการเกษตรของชาวบ้านในพื้นที่	ก่อสร้างพนังกั้นดิน คสล. ขนาดสูง 2.50 เมตร หนา 0.20 เมตร ยาว 50 เมตร	-	496,000	496,000	496,000	496,000	1 แห่ง	สามารถป้องกันความเสียหายจากน้ำเซาะตลิ่ง	ส่วนราชการที่เกี่ยวข้อง/กองช่าง
15	โครงการก่อสร้างทำนบเก็บน้ำ คสล. หมู่ที่ 10 ตำบลบ้านต้อม	เพื่อให้เกษตรกรมีน้ำสำหรับใช้ในการเกษตรอย่างเพียงพอ	ก่อสร้างทำนบเก็บน้ำ คสล. กว้าง 8 เมตร ลึก 2 เมตร (พิกัด N 2123824 E 588423)	-	-	-	245,000	245,000	1 แห่ง	เกษตรกรมีน้ำสำหรับใช้ในการเกษตรอย่างเพียงพอ	ส่วนราชการที่เกี่ยวข้อง/กองช่าง
16	โครงการก่อสร้างฝาย คสล. หมู่ที่ 10 ตำบลบ้านต้อม	เพื่อให้เกษตรกรมีน้ำสำหรับใช้ในการเกษตรอย่างเพียงพอ	ก่อสร้างฝาย คสล. กว้าง 7 เมตร สันฝายสูง 1 เมตร ผนังฝายสูง 2.50 เมตร (พิกัด N 589040 E 2124531)	-	-	-	407,000	407,000	1 แห่ง	เกษตรกรมีน้ำสำหรับใช้ในการเกษตรอย่างเพียงพอ	ส่วนราชการที่เกี่ยวข้อง/กองช่าง
17	โครงการก่อสร้างท่อลอดเหลี่ยม คสล. หมู่ที่ 12 ตำบลบ้านต้อม	เพื่อให้เกษตรกรมีน้ำสำหรับใช้ในการเกษตรอย่างเพียงพอ	ก่อสร้างท่อลอดเหลี่ยม คสล. กว้าง 4.00 เมตร สูง 2.50 เมตร ยาว 5.00 เมตร	-	482,000	482,000	482,000	-	1 แห่ง	เกษตรกรมีน้ำสำหรับใช้ในการเกษตรอย่างเพียงพอ	ส่วนราชการที่เกี่ยวข้อง/กองช่าง
18	โครงการก่อสร้างฝายเหมืองกลาง หมู่ที่ 12 ตำบลบ้านต้อม	เพื่อให้เกษตรกรมีน้ำสำหรับใช้ในการเกษตรอย่างเพียงพอ	ก่อสร้างฝายเหมืองกลาง กว้าง 2.60 เมตร ยาว 5.50 เมตร สูง 1.10 เมตร	-	269,000	269,000	-	-	1 แห่ง	เกษตรกรมีน้ำสำหรับใช้ในการเกษตรอย่างเพียงพอ	ส่วนราชการที่เกี่ยวข้อง/กองช่าง
19	โครงการพัฒนาแหล่งน้ำเพื่อใช้ในการเกษตร โดยการขุดลอกลำน้ำห้วยเคียนหมู่ที่ 16 และหมู่ที่ 18 ตำบลบ้านต้อม อำเภอเมืองพะเยา จังหวัดพะเยา	เพื่อให้เกษตรกรมีน้ำสำหรับใช้ในการเกษตรอย่างเพียงพอ	ขุดลอกลำน้ำห้วยเคียน ขนาดปากกว้าง 5.00 เมตร ลึก 2.00 เมตร ก้นกว้าง 1.00 เมตร ยาว 4,500.00 เมตร หรือมีปริมาณดินขุดไม่น้อยกว่า 12,375 ลูกบาศก์เมตร	-	462,000	462,000	-	-	1 สาย	เกษตรกรมีน้ำสำหรับใช้ในการเกษตรอย่างเพียงพอ	ส่วนราชการที่เกี่ยวข้อง/กองช่าง
20	โครงการขุดลอกสระเก็บน้ำประปา หมู่บ้าน หมู่ที่ 16 ตำบลบ้านต้อม	เพื่อให้เกษตรกรมีน้ำสำหรับใช้ในการเกษตรอย่างเพียงพอ	ขุดลอกสระเก็บน้ำประปา หมู่บ้าน กว้าง 40 เมตร ยาว 120 เมตร ลึก 2 เมตร หรือมีปริมาณดินขุดไม่น้อยกว่า 8,976 ลูกบาศก์เมตร	-	495,000	495,000	-	-	1 สาย	เกษตรกรมีน้ำสำหรับใช้ในการเกษตรอย่างเพียงพอ	ส่วนราชการที่เกี่ยวข้อง/กองช่าง

ที่	โครงการ/กิจกรรม	วัตถุประสงค์	เป้าหมาย (ผลผลิตของโครงการ)	งบประมาณ					ตัวชี้วัด (KPI)	ผลที่คาดว่าจะได้รับ	หน่วยงาน รับผิดชอบหลัก
				2561 (บาท)	2562 (บาท)	2563 (บาท)	2564 (บาท)	2565 (บาท)			
21	โครงการก่อสร้างทำนบเก็บน้ำ คสล. หมู่ที่ 16 ตำบลบ้านต้อม	เพื่อให้เกษตรกรมีน้ำ สำหรับใช้ในการเกษตร อย่างเพียงพอ	ก่อสร้างทำนบเก็บน้ำ คสล. กว้าง 8 เมตร ลึก 2 เมตร (พิกัด N 2125785 E 594138)	-	-	-	245,000	245,000	1 แห่ง	เกษตรกรมีน้ำ สำหรับใช้ในการ การเกษตรอย่าง เพียงพอ	ส่วนราชการที่ เกี่ยวข้อง/กองช่าง
22	โครงการก่อสร้างทำนบเก็บน้ำ คสล. หมู่ที่ 16 ตำบลบ้านต้อม	เพื่อให้เกษตรกรมีน้ำ สำหรับใช้ในการเกษตร อย่างเพียงพอ	ก่อสร้างทำนบเก็บน้ำ คสล. กว้าง 6 เมตร ลึก 1.50 เมตร (พิกัด N 2125352 E 593719)	-	-	-	177,000	177,000	1 แห่ง	เกษตรกรมีน้ำ สำหรับใช้ในการ การเกษตรอย่าง เพียงพอ	ส่วนราชการที่ เกี่ยวข้อง/กองช่าง
23	โครงการก่อสร้างทำนบเก็บน้ำ คสล. หมู่ที่ 16 ตำบลบ้านต้อม	เพื่อให้เกษตรกรมีน้ำ สำหรับใช้ในการเกษตร อย่างเพียงพอ	ก่อสร้างทำนบเก็บน้ำ คสล. กว้าง 6 เมตร ลึก 1.50 เมตร (พิกัด N 2125352 E 593719)	-	-	-	177,000	177,000	1 แห่ง	เกษตรกรมีน้ำ สำหรับใช้ในการ การเกษตรอย่าง เพียงพอ	ส่วนราชการที่ เกี่ยวข้อง/กองช่าง
24	โครงการก่อสร้างทำนบเก็บน้ำ คสล. หมู่ที่ 16 ตำบลบ้านต้อม	เพื่อให้เกษตรกรมีน้ำ สำหรับใช้ในการเกษตร อย่างเพียงพอ	ก่อสร้างทำนบเก็บน้ำ คสล. กว้าง 6 เมตร ลึก 1.50 เมตร (พิกัด N 2127364 E 593530)	-	-	-	177,000	177,000	1 แห่ง	เกษตรกรมีน้ำ สำหรับใช้ในการ การเกษตรอย่าง เพียงพอ	ส่วนราชการที่ เกี่ยวข้อง/กองช่าง
25	โครงการขุดดินถมไหล่ผนังป้องกัน น้ำท่วม	เพื่อเพิ่มพื้นที่รองรับน้ำ กว้านพะเยา	ขุดดินถมไหล่ผนังป้องกันน้ำ ท่วม กว้าง 10 ม. ยาว 2,250 ม.	991,000	-	-	-	-	1 แห่ง	กว้านพะเยา รองรับปริมาณน้ำ ได้มากขึ้น	ส่วนราชการที่ เกี่ยวข้อง/กองช่าง
26	โครงการก่อสร้างคลองชลประทาน	เพื่อให้เกษตรกรมีน้ำ สำหรับใช้ในการเกษตร อย่างเพียงพอ	ก่อสร้างคลองชลประทาน ขนาดปากกว้าง 8 ม. ยาว 2,000 ม.	5,000,000	-	-	-	-	1 แห่ง	เกษตรกรมีน้ำ สำหรับใช้ในการ การเกษตรอย่าง เพียงพอ	ส่วนราชการที่ เกี่ยวข้อง/กองช่าง
27	โครงการปรับปรุงระบบประปาภูเขา	เพื่อให้ประชาชนมีน้ำเพื่อ การอุปโภคบริโภคอย่าง พอเพียง	ปรับปรุงระบบประปาภูเขา	1,000,000	-	1,500,000	1,500,000	1,500,000	3 แห่ง	ประชาชนมีน้ำเพื่อ อุปโภคบริโภค อย่างพอเพียง	ส่วนราชการที่ เกี่ยวข้อง/กองช่าง
28	โครงการก่อสร้างระบบสูบน้ำเพื่อ การเกษตรด้วยพลังงานไฟฟ้า	เพื่อให้เกษตรกรมีน้ำ สำหรับใช้ในการเกษตร อย่างเพียงพอ	ก่อสร้างระบบสูบน้ำด้วย พลังงานไฟฟ้า จำนวน 2 แห่ง	10,000,000	10,000,000	-	-	-	1 แห่ง	เกษตรกรมีน้ำ สำหรับใช้ในการ การเกษตรอย่าง เพียงพอ	ส่วนราชการที่ เกี่ยวข้อง/กองช่าง

ที่	โครงการ/กิจกรรม	วัตถุประสงค์	เป้าหมาย (ผลผลิตของโครงการ)	งบประมาณ					ตัวชี้วัด (KPI)	ผลที่คาดว่าจะได้รับ	หน่วยงาน รับผิดชอบหลัก
				2561 (บาท)	2562 (บาท)	2563 (บาท)	2564 (บาท)	2565 (บาท)			
29	โครงการแก้มลิงกวีานพะเยา	เพื่อให้เกษตรกรมีน้ำ สำหรับใช้ในการเกษตร อย่างเพียงพอ	ขุดลอกแก้มลิง กว้าง 200 ม.ยาว 500 ม. ลึก 2.50 ม.	16,552,000	-	-	-	-	1 แห่ง	เกษตรกรมีน้ำ สำหรับใช้ในการ การเกษตรอย่าง เพียงพอ	ส่วนราชการที่ เกี่ยวข้อง/กองช่าง
30	โครงการขุดลอกแก้มลิง	- เพื่อกักเก็บน้ำไว้ใช้ใน ฤดูแล้ง/ เกษตรกรมีน้ำ สำหรับใช้ในการเกษตร อย่างเพียงพอ	- ขุดลอกแก้มลิงห้วยมะก้อ ขนาดกว้าง 40 เมตร ยาว 200 เมตร ลึก 3 เมตร /ขุดลอก แก้มลิงห้วยบง ขนาดกว้าง 25 เมตร ยาว 100 เมตร ลึก 3 เมตร	1,011,000	-	-	-	-	2 แห่ง	เกษตรกรมีน้ำ สำหรับใช้ใน การเกษตรอย่าง เพียงพอ	ส่วนราชการที่ เกี่ยวข้อง/กองช่าง
31	โครงการขุดลอกแก้มลิงพร้อมคัน กันน้ำ ห้วยมะก้อ	- เพื่อกักเก็บน้ำไว้ใช้ใน ฤดูแล้ง/เกษตรกรมีน้ำ สำหรับใช้ในการเกษตร อย่างเพียงพอ	- ขุดลอกแก้มลิงพร้อมคันกัน น้ำ ห้วยมะก้อ หมู่ 8 ต.บ้าน ต้อม ขนาดกว้าง 20 เมตร ยาว 750 เมตร ลึกเฉลี่ย 1.20 - 1.50 เมตร	-	-	1,500,000	1,500,000	-	1 แห่ง	เกษตรกรมีน้ำ สำหรับใช้ใน การเกษตรอย่าง เพียงพอ	ส่วนราชการที่ เกี่ยวข้อง/กองช่าง
32	โครงการขุดลอกแก้มลิง ห้วยลี้ก	- เพื่อกักเก็บน้ำไว้ใช้ใน ฤดูแล้ง/เกษตรกรมีน้ำ สำหรับใช้ในการเกษตร อย่างเพียงพอ	- ขุดลอกแก้มลิง ห้วยลี้ก หมู่ 8 ต.บ้านต้อม ขนาดกว้างเฉลี่ย 100 เมตร ยาว 200 เมตร ลึกเฉลี่ย 3.50 เมตร	-	-	5,000,000	5,000,000	-	1 แห่ง	เกษตรกรมีน้ำ สำหรับใช้ใน การเกษตรอย่าง เพียงพอ	ส่วนราชการที่ เกี่ยวข้อง/กองช่าง

ก. ยุทธศาสตร์จังหวัดที่ 4 สร้างคุณค่า และพัฒนาคุณภาพชีวิตของประชาชน

ข. ยุทธศาสตร์การพัฒนาของ อปท.ในเขตจังหวัดที่ 2 พัฒนาสังคม การศึกษา การสาธารณสุข ศาสนา และวัฒนธรรม

ยุทธศาสตร์ที่ 2. การพัฒนาสังคมและคุณภาพชีวิต

2.1 แผนงานการศึกษา

1	โครงการพัฒนาคุณภาพการศึกษา ด้วยเทคโนโลยีสารสนเทศ DLTV ศูนย์พัฒนาเด็กเล็กบ้านร่องห้า	เพื่อเพิ่มประสิทธิภาพการ จัดการเรียนการสอนของ ศพด.บ้านร่องห้า	ชุดอุปกรณ์สำหรับห้องเรียน โครงการพัฒนาคุณภาพ การศึกษาด้วยเทคโนโลยี สารสนเทศ DLTV	-	30,700	-	-	-	1 ชุด	ศพด.บ้านร่องห้ามี ประสิทธิภาพใน การจัดการเรียน การสอนมากยิ่งขึ้น	กรมส่งเสริมฯ/ สำนักปลัด ทต. บ้านต้อม
2	โครงการก่อสร้างสนามเด็กเล่น สร้างปัญญา	เพื่อเพิ่มประสิทธิภาพการ จัดการเรียนการสอนของ ศพด.บ้านต้อมดง	ก่อสร้างสนามเด็กเล่นสร้าง ปัญญา	-	-	-	34,000	-	1 แห่ง	ศพด.บ้านต้อมดงมี ประสิทธิภาพใน การจัดการเรียน การสอนมากยิ่งขึ้น	กรมส่งเสริมฯ/ ส่วนราชการที่ เกี่ยวข้อง/สำนัก ปลัด ทต.บ้านต้อม

ที่	โครงการ/กิจกรรม	วัตถุประสงค์	เป้าหมาย (ผลผลิตของโครงการ)	งบประมาณ					ตัวชี้วัด (KPI)	ผลที่คาดว่าจะได้รับ	หน่วยงาน รับผิดชอบหลัก
				2561 (บาท)	2562 (บาท)	2563 (บาท)	2564 (บาท)	2565 (บาท)			

ก. ยุทธศาสตร์จังหวัดที่ 4 สร้างคุณค่า และพัฒนาคุณภาพชีวิตของประชาชน

ข. ยุทธศาสตร์การพัฒนาของ อปท. ในเขตจังหวัดที่ 2 พัฒนาลังคม การศึกษา และวัฒนธรรม

ยุทธศาสตร์ที่ 2. การพัฒนาลังคมและคุณภาพชีวิต

2.3 แผนงานสาธารณสุข

1	โครงการพัฒนาระบบบริการสุขภาพประชาชนมุ่งสู่ผลสัมฤทธิ์ และมีมาตรฐานตำบลบ้านต่อม	-เพื่อขยายเครือข่ายงานบริการด้านสุขภาพให้แก่ประชาชนตำบลบ้านต่อม ฯลฯ	จัดสร้าง รพ.สต.สาขาหรือคลินิกชุมชนอบอุ่น ณ พื้นที่ของวัดร่องห้า	3,000,000	3,000,000	-	-	-	1 แห่ง	ประชาชนในเขตชุมชนร่องห้า-แทนดอกไม้ จำนวน 8 หมู่บ้าน ได้รับการบริการสุขภาพที่ทั่วถึง	รพ.สต.บ้านต่อม/สสจ.พะเยา/สธ.เขต 1/กระทรวงสาธารณสุข /ทต.บ้านต่อม
2	โครงการพัฒนาโรงเรียน อสม.จิตอาสาตำบลบ้านต่อมและพัฒนาศสมช.(ศูนย์สาธารณสุขมูลฐานชุมชน) ใน 18 หมู่บ้าน	-เพื่อพัฒนาอาคารสำนักงานการจัดเปิดบริการโรงเรียนอสม.จิตอาสา	-จัดสร้าง/ปรับปรุงอาคารโรงเรียน อสม.จิตอาสา จำนวน 1 แห่ง / จัดให้มีสื่อการเรียนการสอนครบตลอดทั้งปี	1,200,000	1,200,000	-	-	-	1 แห่ง	-อสม.ต.บ้านต่อม มีความรู้ด้านสุขภาพ สามารถออกบริการชาวบ้านด้วยคุณภาพ	รพ.สต.บ้านต่อม/สสจ.พะเยา/สธ.เขต 1/กระทรวงสาธารณสุข /ทต.บ้านต่อม

ก. ยุทธศาสตร์จังหวัดที่ 4 สร้างคุณค่า และพัฒนาคุณภาพชีวิตของประชาชน

ข. ยุทธศาสตร์การพัฒนาของ อปท. ในเขตจังหวัดที่ 2 พัฒนาลังคม การศึกษา และวัฒนธรรม

ยุทธศาสตร์ที่ 2.การพัฒนาลังคมและคุณภาพชีวิต

2.4 แผนงานการศาสนาวัฒนธรรมและนันทนาการ

1	โครงการก่อสร้าง ปรับปรุงสนามกีฬาและลานกีฬาอเนกประสงค์	เพื่อส่งเสริมการเล่นกีฬาและออกกำลังกายเพื่อสุขภาพ	ก่อสร้างและปรับปรุงสนามกีฬา/ลานกีฬาอเนกประสงค์	1,000,000	-	-	-	-	1 แห่ง	ประชาชนมีสุขภาพพลานามัยแข็งแรง ห่างไกลยาเสพติด	ส่วนราชการที่เกี่ยวข้อง/กองช่าง
2	โครงการก่อสร้างสนามกีฬาตำบล	เพื่อส่งเสริมการเล่นกีฬาและออกกำลังกายเพื่อสุขภาพ	ก่อสร้างสนามกีฬาทำบล	200,000	-	-	-	-	1 แห่ง	ประชาชนในตำบลมีสุขภาพพลานามัยแข็งแรงห่างไกลยาเสพติด	ส่วนราชการที่เกี่ยวข้อง/กองช่าง

ก. ยุทธศาสตร์จังหวัดที่ 4 สร้างคุณค่า และพัฒนาคุณภาพชีวิตของประชาชน

ข. ยุทธศาสตร์การพัฒนาของ อปท. ในเขตจังหวัดที่ 2 พัฒนาลังคม การศึกษา และวัฒนธรรม

ยุทธศาสตร์ที่ 2.การพัฒนาลังคมและคุณภาพชีวิต

2.6 แผนงานสังคมสงเคราะห์

ที่	โครงการ/กิจกรรม	วัตถุประสงค์	เป้าหมาย (ผลผลิตของโครงการ)	งบประมาณ					ตัวชี้วัด (KPI)	ผลที่คาดว่าจะได้รับ	หน่วยงาน รับผิดชอบหลัก
				2561 (บาท)	2562 (บาท)	2563 (บาท)	2564 (บาท)	2565 (บาท)			
1	โครงการศูนย์พัฒนาคุณภาพชีวิต การสร้างสิ่งอำนวยความสะดวกแก่ คนพิการ	เพื่ออำนวยความสะดวก และยกระดับคุณภาพชีวิต ของผู้พิการ	ก่อสร้างห้องน้ำคนพิการ บริเวณหาดอังกวน หมู่ที่ 3 ตำบลบ้านด้อม	-	200,000	200,000	200,000	200,000	1 แห่ง	ผู้พิการมีความ สะดวกในการ ดำเนินชีวิตและมี คุณภาพชีวิตที่ดีขึ้น	ทต.บ้านด้อม/ สำนักงานพัฒนา สังคมและความ มั่นคงของมนุษย์

ก. ยุทธศาสตร์จังหวัดที่ 5 พัฒนาและอนุรักษ์ทรัพยากรธรรมชาติ และสิ่งแวดล้อมอย่างยั่งยืน

ข. ยุทธศาสตร์การพัฒนาของ อปท.ในเขตจังหวัดที่ 3 บริหารจัดการทรัพยากรธรรมชาติ และสิ่งแวดล้อม

ยุทธศาสตร์ที่ 3.ด้านทรัพยากรธรรมชาติและสิ่งแวดล้อม

3.1 แผนงานการเกษตร

1	โครงการปล่อยพันธุ์สัตว์น้ำลงสู่ กว๊านพะเยา	เพื่อฟื้นฟูระบบนิเวศ กว๊านพะเยาให้คงความ สมบูรณ์และความ หลากหลายทางชีวภาพ	ฟื้นฟูทรัพยากรสัตว์น้ำใน กว๊านพะเยาและบริหาร จัดการทรัพยากรธรรมชาติ รวมทั้งระบบนิเวศ ฯลฯ	500,000	500,000	-	-	-	1 แห่ง	ระบบนิเวศ ฯ และ สิ่งแวดล้อมใน กว๊านพะเยามีความ อุดมสมบูรณ์	ส่วนราชการที่ เกี่ยวข้อง/สำนัก ปลัด
2	โครงการพัฒนากว๊านพะเยาอัน เนื่องมาจากพระราชดำริ	เพื่อฟื้นฟูระบบนิเวศกว๊าน พะเยาให้คงความสมบูรณ์ และความหลากหลายทาง ชีวภาพ	-ฟื้นฟูระบบนิเวศภาคต้นน้ำ บริหารจัดการน้ำ พัฒนา คุณภาพน้ำ ฯลฯ	200,000	-	-	-	-	2 กิจกรรม	ทรัพยากรธรรมชาติและ สิ่งแวดล้อมในพื้นที่ ที่มีความอุดม สมบูรณ์	ส่วนราชการที่ เกี่ยวข้อง/กองช่าง

ข. ยุทธศาสตร์การพัฒนาของ อปท.ในเขตจังหวัดที่ 3 บริหารจัดการทรัพยากรธรรมชาติและสิ่งแวดล้อม

ยุทธศาสตร์ที่ 3.ทรัพยากรธรรมชาติและสิ่งแวดล้อม

3.3 แผนงานเคหะและชุมชน

1	โครงการสร้างระบบการจัดการมูล ฝอยเพื่อผลิตเป็นเชื้อเพลิง (Refuse Derived Fuel : RDF) และปุ๋ย อินทรีย์	เพื่อให้ตำบลบ้านด้อมเกิด ความสวยงาม เป็น ระเบียบ ปลอดภัย	สร้างระบบการจัดการมูล ฝอยฯ ได้แก่ งานขยายเขต ไฟฟ้า ฯลฯ	-	51,518,000	51,518,000	51,518,000	51,518,000	1 แห่ง	ตำบลบ้านด้อมมี ความเป็นระเบียบ เรียบร้อย ปลอดภัย มลพิษ	ส่วนราชการที่ เกี่ยวข้อง/องค์กร เอกชน/กอง สาธารณสุขฯ
---	---	--	--	---	------------	------------	------------	------------	--------	---	---

ก.ยุทธศาสตร์จังหวัดที่ 6 ส่งเสริมความมั่นคงภายในและตามแนวชายแดน

ข.ยุทธศาสตร์การพัฒนาของ อปท.ในเขตจังหวัดที่ 4 รักษาความมั่นคง และความสงบเรียบร้อย

ยุทธศาสตร์ที่ 4. ด้านความมั่นคงและความสงบเรียบร้อย

4.1 แผนงานการรักษาความสงบภายใน

1	โครงการติดตั้งกล้องโทรทัศน์วงจร ปิด (CCTV)	เพื่อสร้างความมั่นคง ปลอดภัยในชีวิตและ ทรัพย์สินของประชาชน ตำบลบ้านด้อม	ติดตั้งกล้องโทรทัศน์วงจรปิด (CCTV) ในเขตตำบลบ้านด้อม	-	1,000,000	1,000,000	1,000,000	1,000,000	10 จุด	ประชาชนมีความ มั่นคง ปลอดภัย ในชีวิตและ ทรัพย์สิน	ส่วนราชการที่ เกี่ยวข้อง/สำนัก ปลัด 152
---	---	--	---	---	-----------	-----------	-----------	-----------	--------	--	--

แบบ ผ. 03
บัญชีครุภัณฑ์

บัญชีครุภัณฑ์

แผนพัฒนาท้องถิ่น (พ.ศ. 2561 - 2565)

เทศบาลตำบลบ้านต๋อม อำเภอเมืองพะเยา จังหวัดพะเยา

ที่	แผนงาน	หมวด	ประเภท	เป้าหมาย (ผลผลิตของครุภัณฑ์)	งบประมาณ					หน่วยงาน รับผิดชอบหลัก
					2561 (บาท)	2562 (บาท)	2563 (บาท)	2564 (บาท)	2565 (บาท)	
1	แผนงานการพาณิชย์	ค่าครุภัณฑ์	ครุภัณฑ์การเกษตร	จัดซื้อเครื่องสูบน้ำ แบบหอยโข่ง มอเตอร์ไฟฟ้า จำนวน 1 เครื่อง	-	18,200	-	-	-	กองช่าง
2	แผนงานการพาณิชย์	ค่าครุภัณฑ์	ครุภัณฑ์การเกษตร	จัดซื้อเครื่องสูบน้ำบาดาล จำนวน 1 เครื่อง	-	18,000	-	-	-	กองช่าง
3	แผนงานเคหะและชุมชน	ค่าครุภัณฑ์	ครุภัณฑ์การเกษตร	จัดซื้อเครื่องสูบน้ำบาดาล จำนวน 2 เครื่อง ๆ ละ 18,000 บาท	-	36,000	-	-	-	กองช่าง
4	แผนงานบริหารงานทั่วไป	ค่าครุภัณฑ์	ครุภัณฑ์สำนักงาน	จัดซื้อเครื่องปรับอากาศ ขนาด 26,000 บีทียู จำนวน 1 เครื่อง	-	36,000	-	-	-	สำนักปลัด
5	แผนงานบริหารงานทั่วไป	ค่าครุภัณฑ์	ครุภัณฑ์สำนักงาน	จัดซื้อตู้เก็บเอกสารบานเลื่อนกระจก ขนาด 4 ฟุต จำนวน 2 หลัง ๆ ละ 4,900 บาท	-	-	9,800	-	-	กองคลัง
6	แผนงานบริหารงานทั่วไป	ค่าครุภัณฑ์	ครุภัณฑ์คอมพิวเตอร์	จัดซื้อครุภัณฑ์คอมพิวเตอร์ สำหรับประมวลผล แบบที่ 2 จำนวน 1 เครื่อง	-	-	30,000	-	-	กองคลัง

ที่	แผนงาน	หมวด	ประเภท	เป้าหมาย (ผลผลิตของครุภัณฑ์)	งบประมาณ					หน่วยงาน รับผิดชอบหลัก
					2561 (บาท)	2562 (บาท)	2563 (บาท)	2564 (บาท)	2565 (บาท)	
7	แผนงานบริหารงานทั่วไป	ค่าครุภัณฑ์	ครุภัณฑ์คอมพิวเตอร์	จัดซื้อจอแสดงผลภาพขนาดไม่น้อยกว่า 21.5 นิ้ว จำนวน 1 จอ	-	-	4,000	-	-	กองคลัง
8	แผนงานบริหารงานทั่วไป	ค่าครุภัณฑ์	ครุภัณฑ์คอมพิวเตอร์	จัดซื้อเครื่องพิมพ์เลเซอร์ หรือ LED ขาวดำ ชนิด Network แบบที่ 1 จำนวน 1 เครื่อง	-	-	8,900	-	-	กองคลัง
9	แผนงานเคหะและชุมชน	ค่าครุภัณฑ์	ครุภัณฑ์งานบ้านงานครัว	จัดซื้อเครื่องตัดหญ้า แบบล้อจักรยาน จำนวน 1 เครื่อง	-	-	12,000	-	-	กองช่าง
10	แผนงานเคหะและชุมชน	ค่าครุภัณฑ์	ครุภัณฑ์คอมพิวเตอร์	จัดซื้อเครื่องพิมพ์แบบฉีดหมึก (Inkjet Printer) สำหรับกระดาษขนาด A3 จำนวน 1 เครื่อง	-	-	6,300	-	-	กองช่าง
11	แผนงานเคหะและชุมชน	ค่าครุภัณฑ์	ครุภัณฑ์คอมพิวเตอร์	จัดซื้ออุปกรณ์อ่านบัตรแบบ อเนกประสงค์ (Smart Card Reader) จำนวน 1 เครื่อง	-	-	700	-	-	กองช่าง
12	แผนงานเคหะและชุมชน	ค่าครุภัณฑ์	ครุภัณฑ์สำรวจ	จัดซื้อเครื่องวัดอุณหภูมิแบบอินฟราเรด จำนวน 1 เครื่อง	-	2,900	-	-	-	กองช่าง
13	แผนงานเคหะและชุมชน	ค่าครุภัณฑ์	ครุภัณฑ์อื่น ๆ	จัดซื้อเตาเผาขยะ เตละ 450,000 บาท	-	1,800,000	3,600,000	-	-	กองช่าง/กอง สาธารณสุขฯ
14	แผนงานการรักษาความสงบ ภายใน	ค่าครุภัณฑ์	ครุภัณฑ์ไฟฟ้าและวิทยุ	จัดซื้อกล้องโทรทัศน์วงจรปิด แบบไร้สาย (ความละเอียดของภาพสูงสุดไม่น้อยกว่า 2 ล้านพิกเซล) จำนวน 1 ชุด	-	20,000	20,000	20,000	20,000	สำนักปลัด

ที่	แผนงาน	หมวด	ประเภท	เป้าหมาย (ผลผลิตของครุภัณฑ์)	งบประมาณ					หน่วยงาน รับผิดชอบหลัก
					2561 (บาท)	2562 (บาท)	2563 (บาท)	2564 (บาท)	2565 (บาท)	
15	แผนงานการรักษาความสงบ ภายใน	ค่าครุภัณฑ์	ครุภัณฑ์เครื่องดับเพลิง	จัดซื้อสายส่งน้ำดับเพลิง ขนาด 2.5 นิ้ว จำนวน 4 เส้น ๆ ละ 14,000 บาท	-	-	56,000	-	-	สำนักปลัด /งาน ป้องกันฯ
16	แผนงานการรักษาความสงบ ภายใน	ค่าครุภัณฑ์	ครุภัณฑ์เครื่องดับเพลิง	จัดซื้อสายส่งน้ำดับเพลิง ขนาด 1.5 นิ้ว จำนวน 2 เส้น ๆ ละ 12,000 บาท	-	-	24,000	-	-	สำนักปลัด /งาน ป้องกันฯ
17	แผนงานการศึกษา	ค่าครุภัณฑ์	ครุภัณฑ์คอมพิวเตอร์	จัดซื้อเครื่องพิมพ์แบบฉีดยึก พร้อม ติดตั้งหมึกพิมพ์ จำนวน 1 เครื่อง	-	-	4,300	-	-	สำนักปลัด (ศพด. รองใต้/งาน การศึกษา)
18	แผนงานสาธารณสุข	ค่าครุภัณฑ์	ครุภัณฑ์คอมพิวเตอร์	จัดซื้อครุภัณฑ์คอมพิวเตอร์ สำหรับ ประมวลผล แบบที่ 1 จำนวน 1 เครื่อง	-	-	22,000	-	-	กองสาธารณสุข และสิ่งแวดล้อม
19	แผนงานสาธารณสุข	ค่าครุภัณฑ์	ครุภัณฑ์คอมพิวเตอร์	จัดซื้อเครื่องสำรองไฟ ขนาด 800 VA จำนวน 1 เครื่อง	-	-	2,500	-	-	กองสาธารณสุข และสิ่งแวดล้อม
20	แผนงานเคหะและชุมชน	ค่าครุภัณฑ์	ครุภัณฑ์ยานพาหนะและ ขนส่ง	จัดซื้อรถบรรทุกขยะ ขนาด 6 ตัน 6 ล้อ ปริมาตรกระบอกลูกสูบไม่ต่ำกว่า 6,000 ซีซี ๆ จำนวน 1 คัน	-	2,400,000	-	-	-	กองสาธารณสุข และสิ่งแวดล้อม
21	แผนงานเคหะและชุมชน	ค่าครุภัณฑ์	ครุภัณฑ์ยานพาหนะและ ขนส่ง	จัดซื้อรถบรรทุกขยะ ขนาด 1 ตัน ปริมาตรกระบอกลูกสูบไม่ต่ำกว่า 2,400 ซี ซี ๆ จำนวน 1 คัน	-	-	-	950,000	-	กองสาธารณสุข และสิ่งแวดล้อม
22	แผนงานการรักษาความสงบ ภายใน	ค่าครุภัณฑ์	ครุภัณฑ์ไฟฟ้าและวิทยุ	จัดซื้อกล้องโทรทัศน์วงจรปิด แบบไร้ สาย (ความละเอียดของภาพสูงสุดไม่ น้อยกว่า 5 ล้านพิกเซล) จำนวน 1 ชุด	-	-	40,000	-	-	สำนักปลัด
รวม						4,331,100	3,840,500	970,000	20,000	

ส่วนที่ 4

การติดตามและประเมินผล

ส่วนที่ 4 การติดตามและประเมินผล

เทศบาลตำบลบ้านต๋อมถือปฏิบัติตามหนังสือกระทรวงมหาดไทย ด่วนที่สุด ที่ มท 0810.3/ว 2931 ลงวันที่ 15 พฤษภาคม 2562 เรื่อง ชักซ้อมแนวทางการทบทวนแผนพัฒนาท้องถิ่น (พ.ศ.2561 – 2565) ขององค์กรปกครองส่วนท้องถิ่น ตามระเบียบกระทรวงมหาดไทยว่าด้วยการจัดทำแผนพัฒนาขององค์กรปกครองส่วนท้องถิ่น พ.ศ.2548 และที่แก้ไขเพิ่มเติมถึง (ฉบับที่ 3) พ.ศ. 2561 เพื่อใช้เป็นกรอบและแนวทางในการประกอบการติดตามและประเมินผลแผนพัฒนาเทศบาลตำบลบ้านต๋อม ดังนี้

4.1 การติดตามและประเมินผลยุทธศาสตร์

แนวทางการพิจารณาการติดตามและประเมินผลยุทธศาสตร์ เพื่อความสอดคล้องแผนพัฒนาท้องถิ่น

.....

ประเด็นการพิจารณา	คะแนน
1. ข้อมูลสภาพทั่วไปและข้อมูลพื้นฐานขององค์กรปกครองส่วนท้องถิ่น	20
2. การวิเคราะห์สภาพการณ์และศักยภาพ	15
3. ยุทธศาสตร์ ประกอบด้วย	65
3.1 ยุทธศาสตร์ขององค์กรปกครองส่วนท้องถิ่น	(10)
3.2 ยุทธศาสตร์ขององค์กรปกครองส่วนท้องถิ่นในเขตจังหวัด	(10)
3.3 ยุทธศาสตร์จังหวัด	(10)
3.4 วิสัยทัศน์	(5)
3.5 กลยุทธ์	(5)
3.6 เป้าประสงค์ของแต่ละประเด็นกลยุทธ์	(5)
3.7 จุดยืนทางยุทธศาสตร์	(5)
3.8 แผนงาน	(5)
3.9 ความเชื่อมโยงของยุทธศาสตร์ในภาพรวม	(5)
รวม	100

คะแนนรวม 100 คะแนน เกณฑ์ที่ควรได้เพื่อให้เกิดความสอดคล้องและขับเคลื่อนการพัฒนาท้องถิ่นขององค์กรปกครองส่วนท้องถิ่น ไม่ควรน้อยกว่าร้อยละ 80 (80 คะแนน)

ประเด็นการพิจารณา	รายละเอียดหลักเกณฑ์	คะแนนเต็ม	คะแนนที่ได้
1. ข้อมูลสภาพทั่วไปและข้อมูลพื้นฐานขององค์กรปกครองส่วนท้องถิ่น	<p>ควรประกอบด้วยข้อมูล ดังนี้</p> <p>(1) ข้อมูลเกี่ยวกับด้านกายภาพ เช่น ที่ตั้งของหมู่บ้าน/ชุมชน/ตำบล ลักษณะภูมิประเทศ ลักษณะภูมิอากาศ ลักษณะของดิน ลักษณะของแหล่งน้ำ ลักษณะของไม้/ป่าไม้ ฯลฯ ด้านการเมือง/การปกครอง เช่น เขตการปกครอง การเลือกตั้ง ฯลฯ</p> <p>(2) ข้อมูลเกี่ยวกับด้านการเมือง/การปกครอง เช่น เขตการปกครอง การเลือกตั้ง ฯลฯ ประชากร เช่น ข้อมูลเกี่ยวกับจำนวนประชากรและช่วงอายุและจำนวนประชากร ฯลฯ</p> <p>(3) ข้อมูลเกี่ยวกับสภาพทางสังคม เช่น การศึกษา สาธารณสุข อาชญากรรม ยาเสพติด การสังคมสงเคราะห์ ฯลฯ</p> <p>(4) ข้อมูลเกี่ยวกับระบบการบริการพื้นฐาน เช่น การคมนาคมขนส่ง การไฟฟ้า การประปา โทรศัพท์ ฯลฯ</p> <p>(5) ข้อมูลเกี่ยวกับระบบเศรษฐกิจ เช่น การเกษตร การประมง การปศุสัตว์ การบริการ การท่องเที่ยว อุตสาหกรรม การพาณิชย์/กลุ่มอาชีพ แรงงาน ฯลฯ</p> <p>(6) ข้อมูลเกี่ยวกับศาสนา ประเพณี วัฒนธรรม เช่น การนับถือศาสนา ประเพณีและงานประจำปี ภูมิปัญญาท้องถิ่น ภาษาถิ่น สินค้าพื้นเมืองและของที่ระลึก ฯลฯ และอื่นๆ</p> <p>(7) ข้อมูลเกี่ยวกับทรัพยากรธรรมชาติ เช่น น้ำ ป่าไม้ ภูเขา คุณภาพของทรัพยากรธรรมชาติ ฯลฯ</p> <p>(8) การสำรวจและจัดเก็บข้อมูลเพื่อการจัดทำแผนพัฒนาท้องถิ่นหรือการใช้ข้อมูล จปฐ.</p> <p>(9) การประชุมประชาคมท้องถิ่น รูปแบบ วิธีการ และการดำเนินการประชุมประชาคมท้องถิ่น โดยใช้กระบวนการร่วมคิด ร่วมทำ ร่วมตัดสินใจ ร่วมตรวจสอบ ร่วมรับผลประโยชน์ ร่วมแก้ปัญหา ปรีกษาหารือ แลกเปลี่ยนเรียนรู้ เพื่อแก้ไขปัญหา สำหรับการพัฒนาท้องถิ่นตามอำนาจหน้าที่ขององค์กรปกครองส่วนท้องถิ่น</p>	<p>20</p> <p>(3)</p> <p>(2)</p> <p>(2)</p> <p>(2)</p> <p>(2)</p> <p>(2)</p> <p>(2)</p> <p>(2)</p> <p>(3)</p>	
2. การวิเคราะห์สภาพการณ์และศักยภาพ	<p>ควรประกอบด้วยข้อมูลดังนี้</p> <p>(1) การวิเคราะห์ที่ครอบคลุมความเชื่อมโยง ความสอดคล้อง ยุทธศาสตร์จังหวัด ยุทธศาสตร์การพัฒนาขององค์กรปกครองส่วนท้องถิ่นในเขตจังหวัด ยุทธศาสตร์ขององค์กรปกครองส่วนท้องถิ่น นโยบายของผู้บริหารท้องถิ่น รวมถึงความเชื่อมโยงแผนยุทธศาสตร์ชาติ 20 ปี แผนพัฒนาเศรษฐกิจและสังคมแห่งชาติ และ Thailand 4.0</p> <p>(2) การวิเคราะห์การใช้ผังเมืองรวมหรือผังเมืองเฉพาะและการบังคับใช้ผลของการบังคับใช้ สภาพการณ์ที่เกิดขึ้นต่อการพัฒนาท้องถิ่น</p>	<p>20</p> <p>(5)</p> <p>(3)</p>	

ประเด็นการพิจารณา	รายละเอียดหลักเกณฑ์	คะแนนเต็ม	คะแนนที่ได้
2. การวิเคราะห์ สภาพการณ์และศักยภาพ (ต่อ)	(3) การวิเคราะห์ทางสังคม เช่น ด้านแรงงาน การศึกษา สาธารณสุข ความยากจน อาชญากรรม ปัญหายาเสพติด เทคโนโลยี จารีต ประเพณี วัฒนธรรม ภูมิปัญญาท้องถิ่น เป็นต้น	(3)	
	(4) การวิเคราะห์ทางเศรษฐกิจ ข้อมูลด้านรายได้ครัวเรือน การส่งเสริมอาชีพ กลุ่มอาชีพ กลุ่มทางสังคม การพัฒนาอาชีพและกลุ่มต่างๆ สภาพทางเศรษฐกิจและความเป็นอยู่ทั่วไป เป็นต้น	(3)	
	(5) การวิเคราะห์สิ่งแวดล้อม พื้นที่สีเขียว ธรรมชาติต่างๆ ทางภูมิศาสตร์ กระบวนการหรือสิ่งที่เกิดขึ้น การประติษฐ์ที่มีผลต่อสิ่งแวดล้อมและการพัฒนา	(3)	
	(6) ผลการวิเคราะห์ศักยภาพเพื่อประเมินสถานภาพการพัฒนาในปัจจุบันและโอกาสการพัฒนาในอนาคตของท้องถิ่น ด้วยเทคนิค SWOT Analysis ที่ส่งผลต่อการดำเนินงานได้แก่ S-Strength (จุดแข็ง) W-Weakness (จุดอ่อน) O-Opportunity (โอกาส) และ T-Threat (อุปสรรค)	(3)	
3. ยุทธศาสตร์	ควรประกอบด้วยข้อมูลดังนี้	60	
3.1 ยุทธศาสตร์ของ องค์กรปกครองส่วน ท้องถิ่น	สอดคล้องกับสภาพสังคม เศรษฐกิจ สิ่งแวดล้อมของท้องถิ่น ประเด็นปัญหาการพัฒนาและแนวทางการพัฒนาที่สอดคล้องกับยุทธศาสตร์ขององค์กรปกครองส่วนท้องถิ่น และเชื่อมโยงหลักปรัชญาเศรษฐกิจพอเพียง แผนยุทธศาสตร์ชาติ 20 ปี แผนพัฒนาเศรษฐกิจและสังคมแห่งชาติ และ Thailand 4.0	(10)	
3.2 ยุทธศาสตร์ของ องค์กรปกครองส่วน ท้องถิ่นในเขตจังหวัด	สอดคล้องและเชื่อมโยงกับสภาพสังคม เศรษฐกิจ สิ่งแวดล้อมของท้องถิ่น และยุทธศาสตร์จังหวัด และเชื่อมโยงหลักปรัชญาเศรษฐกิจพอเพียง แผนยุทธศาสตร์ชาติ 20 ปี แผนพัฒนาเศรษฐกิจและสังคมแห่งชาติ และ Thailand 4.0	(10)	
3.3 ยุทธศาสตร์จังหวัด	สอดคล้องกับยุทธศาสตร์พัฒนากลุ่มจังหวัด ยุทธศาสตร์พัฒนาภาค แผนพัฒนาเศรษฐกิจและสังคมแห่งชาติ แผนการบริหารราชการแผ่นดิน นโยบาย/ยุทธศาสตร์ คสช. และนโยบายรัฐบาลหลักปรัชญาเศรษฐกิจพอเพียง แผนยุทธศาสตร์ชาติ 20 ปี และ Thailand 4.0	(10)	

ประเด็นการพิจารณา	รายละเอียดหลักเกณฑ์	คะแนนเต็ม	คะแนนที่ได้
3. ยุทธศาสตร์ (ต่อ) 3.4 วิสัยทัศน์	วิสัยทัศน์ ซึ่งมีลักษณะแสดงสถานภาพที่องค์กรปกครองส่วนท้องถิ่นต้องการจะเป็นหรือบรรลุถึงอนาคตอย่างชัดเจน สอดคล้องกับโอกาสและศักยภาพที่เป็นลักษณะเฉพาะขององค์กรปกครองส่วนท้องถิ่น และสัมพันธ์กับโครงการพัฒนาท้องถิ่น	(5)	
3.5 กลยุทธ์	แสดงให้เห็นช่องทาง วิธีการ ภารกิจหรือสิ่งที่ต้องทำตามอำนาจหน้าที่ขององค์กรปกครองส่วนท้องถิ่นที่จะนำไปสู่การบรรลุวิสัยทัศน์ หรือแสดงให้เห็นถึงความชัดเจนในสิ่งที่จะดำเนินการให้บรรลุวิสัยทัศน์นั้น	(5)	
3.6 เป้าประสงค์ของแต่ละประเด็นกลยุทธ์	เป้าประสงค์ของแต่ละประเด็นกลยุทธ์มีความสอดคล้องและสนับสนุนต่อกฎยุทธ์ที่จะเกิดขึ้น มุ่งหมายสิ่งหนึ่งสิ่งใดที่ชัดเจน	(5)	
3.7 จุดยืนทางยุทธศาสตร์ (Positioning)	ความมุ่งมั่นอันแน่วแน่ในการวางแผนพัฒนาท้องถิ่น เพื่อให้บรรลุวิสัยทัศน์ขององค์กรปกครองส่วนท้องถิ่น ซึ่งเกิดจากศักยภาพของพื้นที่จริง ที่จะนำไปสู่ผลสำเร็จทางยุทธศาสตร์	(5)	
3.8 แผนงาน	แผนงานหรือจุดมุ่งหมายเพื่อการพัฒนาในอนาคต กำหนดจุดมุ่งหมายในเรื่องใดเรื่องหนึ่งหรือแผนงานที่เกิดจากเป้าประสงค์ ตัวชี้วัด ค่าเป้าหมาย กลยุทธ์ จุดยืนทางยุทธศาสตร์ และยุทธศาสตร์ขององค์กรปกครองส่วนท้องถิ่นที่มีความชัดเจนนำไปสู่การจัดทำโครงการพัฒนาท้องถิ่นในแผนพัฒนาท้องถิ่น โดยระบุแผนงานและความเชื่อมโยงดังกล่าว	(5)	
3.9 ความเชื่อมโยงของยุทธศาสตร์ในภาพรวม	ความเชื่อมโยงองค์รวมที่นำไปสู่การพัฒนาท้องถิ่นที่เกิดผลผลิต/โครงการจากแผนยุทธศาสตร์ชาติ 20 ปี แผนพัฒนาเศรษฐกิจและสังคมแห่งชาติ ฉบับที่ 12 Thailand 4.0 แผนพัฒนาภาค/แผนพัฒนากลุ่มจังหวัด/แผนพัฒนาจังหวัด ยุทธศาสตร์การพัฒนาขององค์กรปกครองส่วนท้องถิ่นในเขตจังหวัดและยุทธศาสตร์ขององค์กรปกครองส่วนท้องถิ่น	(5)	
รวมคะแนนที่ได้		100	

4.2 การติดตามและประเมินผลโครงการ

แนวทางการพิจารณาการติดตามและประเมินผลโครงการ เพื่อความสอดคล้องแผนพัฒนาท้องถิ่น

.....

ประเด็นการพิจารณา	คะแนน
1. การสรุปสถานการณ์การพัฒนา	10
2. การประเมินผลการนำแผนพัฒนาท้องถิ่นไปปฏิบัติในเชิงปริมาณ	10
3. การประเมินผลการนำแผนพัฒนาท้องถิ่นไปปฏิบัติในเชิงคุณภาพ	10
4. แผนงานและยุทธศาสตร์การพัฒนา	10
5. โครงการพัฒนา ประกอบด้วย	60
5.1 ความชัดเจนของชื่อโครงการ	(5)
5.2 กำหนดวัตถุประสงค์สอดคล้องกับโครงการ	(5)
5.3 เป้าหมาย(ผลผลิตของโครงการ)มีความชัดเจนนำไปสู่การตั้งงบประมาณได้ถูกต้อง	(5)
5.4 โครงการมีความสอดคล้องกับแผนยุทธศาสตร์ชาติ 20 ปี	(5)
5.5 เป้าหมาย (ผลผลิตของโครงการ) มีความสอดคล้องกับแผนพัฒนาเศรษฐกิจและสังคมแห่งชาติ	(5)
5.6 โครงการมีความสอดคล้องกับ Thailand 4.0	(5)
5.7 โครงการสอดคล้องกับยุทธศาสตร์จังหวัด	(5)
5.8 โครงการแก้ไขปัญหาความยากจนหรือการเสริมสร้างให้ประเทศชาติมั่นคง มั่งคั่ง ยั่งยืน ภายใต้หลักประชารัฐ	(5)
5.9 งบประมาณมีความสอดคล้องกับเป้าหมาย(ผลผลิตของโครงการ)	(5)
5.10 มีการประมาณการราคาถูกต้องตามหลักวิธีการงบประมาณ	(5)
5.11 มีการกำหนดตัวชี้วัด (KPI) และสอดคล้องกับวัตถุประสงค์และผลที่คาดว่าจะได้รับ	(5)
5.12 ผลที่คาดว่าจะได้รับ สอดคล้องกับวัตถุประสงค์	(5)
รวมคะแนน	100

คะแนนรวม 100 คะแนน เกณฑ์ที่ควรได้เพื่อให้เกิดความสอดคล้องและขับเคลื่อนการพัฒนาท้องถิ่นขององค์กรปกครองส่วนท้องถิ่น ไม่ควรมีน้อยกว่าร้อยละ 80 (80 คะแนน)

ประเด็นการพิจารณา	รายละเอียดหลักเกณฑ์	คะแนนเต็ม	คะแนนที่ได้
1.การสรุปสถานการณ์การพัฒนา	เป็นการวิเคราะห์กรอบการจัดทำยุทธศาสตร์ขององค์กรปกครองส่วนท้องถิ่น (ใช้การวิเคราะห์ SWOT Analysis/Demand (Demand Analysis)/Global Demand และ Trend ปัจจุบัน และสถานการณ์การเปลี่ยนแปลงที่มีผลต่อการพัฒนา อย่างน้อย ต้องประกอบด้วย การ วิเคราะห์ศักยภาพด้านเศรษฐกิจ, ด้านสังคม, ด้านทรัพยากรธรรมชาติ และสิ่งแวดล้อม)	10	
2. การประเมินผลการนำแผนพัฒนาท้องถิ่นไปปฏิบัติในเชิงปริมาณ	1) การควบคุมที่มีการใช้ตัวเลขต่างๆ เพื่อนำมาใช้วัดผลในเชิงปริมาณ เช่น การวัดจำนวนโครงการ กิจกรรม งานต่างๆ ก็คือ ผลผลิตนั่นเองว่า เป็นไปตามที่ตั้งเป้าหมายเอาไว้หรือไม่จำนวนที่ดำเนินการจริงตามที่ได้ กำหนดไว้เท่าไร จำนวนที่ไม่สามารถดำเนินการได้มีจำนวนเท่าไร สามารถอธิบายได้ตามหลักประสิทธิภาพ (Efficiency) ของการพัฒนา ท้องถิ่นตามอำนาจหน้าที่ที่ได้กำหนดไว้ 2) วิเคราะห์ผลกระทบ/สิ่งที่กระทบ (Impact) โครงการที่ดำเนินการใน เชิงปริมาณ (Quantitative)	10	
3. การประเมินผลการนำแผนพัฒนาท้องถิ่นไปปฏิบัติในเชิงคุณภาพ	1) การประเมินประสิทธิผลของแผนพัฒนาในเชิงคุณภาพคือการ นำเอา เทคนิคต่างๆ มาใช้เพื่อวัดว่าภารกิจ โครงการ กิจกรรม งานต่างๆ ที่ ดำเนินการในพื้นที่นั้นๆ ตรงต่อความต้องการของประชาชนหรือไม่และ เป็นไปตามอำนาจหน้าที่หรือไม่ ประชาชนพึงพอใจหรือไม่ สิ่งของ วัสดุ ครุภัณฑ์ การดำเนินการต่างๆ มีสภาพหรือลักษณะถูกต้อง คงทน ถาวร สามารถใช้ได้ตามวัตถุประสงค์หรือไม่ ซึ่งเป็นไปตามหลัก ประสิทธิภาพ (Effectiveness) ผลการปฏิบัติราชการที่บรรลุวัตถุประสงค์และเป้าหมายของแผนการปฏิบัติราชการตามที่ได้รับงบประมาณดำเนินการ รวมถึงสามารถเทียบเคียงกับส่วนราชการหรือหน่วยงาน 2) วิเคราะห์ผลกระทบ/สิ่งที่กระทบ (Impact) โครงการที่ดำเนินการใน เชิงคุณภาพ (Qualitative)	10	
4. แผนงาน และ ยุทธศาสตร์การพัฒนา	1) วิเคราะห์แผนงาน งาน ที่เกิดจากด้านต่างๆ มีความสอดคล้องกับยุทธศาสตร์ขององค์กรปกครองส่วนท้องถิ่นในมิติต่างๆ จนนำไปสู่การ จัดทำโครงการพัฒนาท้องถิ่นโดยใช้ SWOT Analysis/Demand (Demand Analysis)/Global Demand/Trend หรือหลักการบูรณาการ (Integration) กับ องค์กรปกครองส่วนท้องถิ่นที่มีพื้นที่ติดต่อกัน 2) วิเคราะห์แผนงาน งาน ที่เกิดจากด้านต่างๆ ที่สอดคล้องกับการแก้ไข ปัญหาความยากจน หลักปรัชญา	10	

ประเด็นการพิจารณา	รายละเอียดหลักเกณฑ์	คะแนนเต็ม	คะแนนที่ได้
<p>5.โครงการพัฒนา</p> <p>5.1 ความชัดเจนของชื่อโครงการ</p>	<p>ควรประกอบด้วยข้อมูลดังนี้</p> <p>เป็นโครงการที่มีวัตถุประสงค์สนองต่อแผนยุทธศาสตร์การพัฒนาขององค์กรปกครองส่วนท้องถิ่นและดำเนินการเพื่อให้การพัฒนาบรรลุตาม วิสัยทัศน์ขององค์กรปกครองส่วนท้องถิ่นที่กำหนดไว้ ชื่อโครงการมีความชัดเจน มุ่งไปเรื่องใดเรื่องหนึ่ง อ่านแล้วเข้าใจได้ว่าจะพัฒนาอะไรในอนาคต</p>	<p>60</p> <p>(5)</p>	
<p>5.2 กำหนดวัตถุประสงค์สอดคล้องกับโครงการ</p>	<p>มีวัตถุประสงค์ชัดเจน (clear objective) โครงการต้องกำหนดวัตถุประสงค์สอดคล้องกับความเป็นมาของโครงการ สอดคล้องกับหลักการ และเหตุผล วิธีการดำเนินงานต้องสอดคล้องกับวัตถุประสงค์ มีความ เป็นไปได้ชัดเจน มีลักษณะเฉพาะเจาะจง</p>	<p>(5)</p>	
<p>5.3 เป้าหมาย (ผลผลิตของโครงการ) มีความชัดเจน นำไปสู่การตั้งงบประมาณได้ถูกต้อง</p>	<p>สภาพที่อยากให้เกิดขึ้นในอนาคตเป็นทิศทางที่ต้องไปให้ถึง เป้าหมายต้องชัดเจน สามารถระบุจำนวนเท่าไร กลุ่มเป้าหมายคืออะไร มีผลผลิต อย่างไร กลุ่มเป้าหมาย พื้นที่ดำเนินงาน และระยะเวลาดำเนินงาน อธิบายให้ชัดเจนว่าโครงการนี้จะทำที่ไหน เริ่มต้นในช่วงเวลาใดและจบ ลงเมื่อไร ใครคือกลุ่มเป้าหมายของโครงการ หากกลุ่มเป้าหมายมีหลายกลุ่มให้มองชัดลงไปว่าใครคือเป้าหมายหลักใครคือเป้าหมายรอง</p>	<p>(5)</p>	
<p>5.4 โครงการมีความสอดคล้องกับแผนยุทธศาสตร์ 20 ปี</p>	<p>โครงการสอดคล้องกับ (1) ความมั่นคง (2) การสร้างความสามารถในการแข่งขัน (3) การพัฒนาและเสริมสร้างศักยภาพคน (4) การสร้าง โอกาสความเสมอภาคและเท่าเทียมกันทางสังคม (5) การสร้างการ เติบโตบนคุณภาพชีวิตที่เป็นมิตรต่อสิ่งแวดล้อม (6) การปรับสมดุลและ พัฒนาระบบการบริหารจัดการภาครัฐ เพื่อให้เกิดความมั่นคง มั่งคั่ง ยั่งยืน</p>	<p>(5)</p>	
<p>5.5 เป้าหมาย (ผลผลิตของโครงการ) มีความสอดคล้องกับแผนพัฒนาเศรษฐกิจและสังคมแห่งชาติ</p>	<p>โครงการมีความสอดคล้องกับแผนพัฒนาเศรษฐกิจและสังคมแห่งชาติ ฉบับที่ 12 โดย (1) ยึดหลักปรัชญาของเศรษฐกิจพอเพียง (2) ยึดคน เป็นศูนย์กลางการพัฒนา (3) ยึดวิสัยทัศน์ภายใต้ยุทธศาสตร์ชาติ 20 ปี (4) ยึดเป้าหมายอนาคตประเทศไทย 2579 (5) ยึดหลักการนำไปสู่การ ปฏิบัติให้เกิดผลสัมฤทธิ์อย่างจริงจังใน 5 ปีที่ต่อยอดไปสู่ผลสัมฤทธิ์ที่ เป็นเป้าหมายระยะยาว ภายใต้แนวทางการพัฒนา (1) การยกระดับ ศักยภาพการแข่งขันและการหลุดพ้นกับดักรายได้ปานกลางสู่รายได้สูง (2) การพัฒนาศักยภาพคนตามช่วงวัยและการปฏิรูประบบเพื่อสร้างสังคมสูงวัยอย่างมีคุณภาพ (3) การลดความเหลื่อมล้ำทางสังคม (4) การรองรับการเชื่อมโยงภูมิภาคและความเป็นเมือง (5) การสร้างความ เจริญเติบโตทางเศรษฐกิจและสังคมอย่างเป็นมิตรกับสิ่งแวดล้อม (6) การบริหารราชการแผ่นดินที่มีประสิทธิภาพ</p>	<p>(5)</p>	

ประเด็นพิจารณา	รายละเอียดหลักเกณฑ์	คะแนนเต็ม	คะแนนที่ได้
<p>5.โครงการพัฒนา (ต่อ)</p> <p>5.6 โครงการมีความสอดคล้องกับ Thailand 4.0</p>	<p>โครงการมีลักษณะหรือสอดคล้องกับการปรับเปลี่ยนโครงสร้างเศรษฐกิจ ไปสู่ Value-Based Economy หรือเศรษฐกิจที่ขับเคลื่อนด้วย นวัตกรรม ทำน้อย ได้มาก เช่น (1) เปลี่ยนจากการผลิตสินค้าโภคภัณฑ์ ไปสู่สินค้าเชิงนวัตกรรม (2) เปลี่ยนจากการขับเคลื่อนประเทศด้วย ภาคอุตสาหกรรม ไปสู่การขับเคลื่อนด้วยเทคโนโลยี ความคิดสร้างสรรค์ และนวัตกรรม (3) เปลี่ยนจากการเน้นภาคการผลิตสินค้า ไปสู่การเน้น ภาคบริการมากขึ้น รวมถึงโครงการที่เพิ่มเติมด้วยวิทยาการ ความคิด สร้างสรรค์ นวัตกรรม วิทยาศาสตร์ เทคโนโลยี และการวิจัยและพัฒนา แล้วต่อยอดความได้เปรียบเชิงเปรียบเทียบ เช่น ด้านเกษตร เทคโนโลยีชีวภาพ สาธารณสุข วัฒนธรรม ฯลฯ</p>	(5)	
<p>5.7 โครงการสอดคล้องกับยุทธศาสตร์จังหวัด</p>	<p>โครงการพัฒนาท้องถิ่นมีความสอดคล้องกับห้วงระยะเวลาของแผนพัฒนาจังหวัดที่ได้กำหนดขึ้น เพื่อขับเคลื่อนการพัฒนาท้องถิ่นเสมือนหนึ่งการขับเคลื่อนการพัฒนาจังหวัด ซึ่งไม่สามารถแยกส่วนใดส่วนหนึ่งออกจากกันได้ นอกจากนี้โครงการพัฒนาท้องถิ่นต้องเป็นโครงการเชื่อมต่อหรือเดินทางไปด้วยกันกับยุทธศาสตร์จังหวัดที่ได้กำหนดขึ้นที่เป็นปัจจุบัน</p>	(5)	
<p>5.8 โครงการแก้ไขปัญหาความยากจนหรือการเสริมสร้างให้ประเทศชาติมั่นคง มั่งคั่ง ยั่งยืน ภายใต้หลักประชารัฐ</p>	<p>เป็นโครงการที่ดำเนินการภายใต้พื้นฐานความพอเพียงที่ประชาชนดำเนินการเองหรือร่วมดำเนินการ เป็นโครงการต่อยอดและขยายได้ เป็นโครงการที่ประชาชนต้องการเพื่อให้เกิดความยั่งยืน ซึ่งมีลักษณะที่จะให้ท้องถิ่นมีความมั่นคง มั่งคั่ง ยั่งยืน เป็นท้องถิ่นที่พัฒนาแล้ว ด้วยการพัฒนาตามปรัชญาเศรษฐกิจพอเพียง</p>	(5)	
<p>5.9 งบประมาณ มีความสอดคล้องกับเป้าหมาย (ผลผลิตของโครงการ)</p>	<p>งบประมาณโครงการพัฒนาจะต้องคำนึงถึงหลักสำคัญ 5 ประการในการ จัดทำโครงการได้แก่ (1) ความประหยัด (Economy) (2) ความมีประสิทธิภาพ (Efficiency) (3) ความมีประสิทธิภาพ (Effectiveness) (4) ความเสมอภาคในการพัฒนาท้องถิ่น นำไปสู่ความยุติธรรม(Equity) (5) ความโปร่งใส (Transparency)</p>	(5)	
<p>5.10 มีการประมาณการราคาถูกต้องตามหลักวิธีการงบประมาณ</p>	<p>การประมาณการราคาเพื่อการพัฒนาต้องให้สอดคล้องกับโครงการ ถูกต้องตามหลักวิชาการทางช่าง หลักของราคากลาง ราคากลางท้องถิ่น มีความโปร่งใสในการกำหนดราคาและตรวจสอบได้ในเชิงประจักษ์</p>	(5)	

ประเด็นพิจารณา	รายละเอียดหลักเกณฑ์	คะแนนเต็ม	คะแนนที่ได้
<p>5.11 มีการกำหนดตัวชี้วัด (KPI) และสอดคล้องกับวัตถุประสงค์ และผลที่คาดว่าจะได้รับ</p> <p>5.โครงการพัฒนา (ต่อ)</p> <p>5.12 ผลที่คาดว่าจะได้รับ สอดคล้องกับวัตถุประสงค์</p>	<p>มีการกำหนดดัชนีชี้วัดผลงาน (Key Performance Indicator : KPI) ที่ สามารถวัดได้ (measurable) ใช้บอกประสิทธิผล (effectiveness) ใช้บอกประสิทธิภาพ (efficiency) ได้ เช่น การกำหนดความพึงพอใจ การกำหนดร้อยละ การกำหนดอันเกิดจากผลของวัตถุประสงค์ที่เกิดขึ้น สิ่งที่ได้รับ (การคาดการณ์ คาดว่าจะได้รับ)</p> <hr/> <p>ผลที่ได้รับเป็นสิ่งที่เกิดขึ้นได้จริงจากการดำเนินการตามโครงการพัฒนา ซึ่งสอดคล้องกับวัตถุประสงค์ที่ตั้งไว้ การได้ผลหรือผลที่เกิดขึ้นจะต้องเท่ากับวัตถุประสงค์หรือมากกว่าวัตถุประสงค์ ซึ่งการเขียนวัตถุประสงค์ ควรคำนึงถึง (1) มีความเป็นไปได้และมีความเฉพาะเจาะจง ในการดำเนินงานตามโครงการ (2) วัดและประเมินผลระดับของความสำเร็จได้ (3) ระบุสิ่งที่ต้องการดำเนินงานอย่างชัดเจนและเฉพาะเจาะจงมากที่สุด และสามารถปฏิบัติได้ (4) เป็นเหตุเป็นผล สอดคล้องกับความเป็นจริง (5) ส่งผลต่อการบ่งบอกเวลาได้</p>	<p>(5)</p> <p>(5)</p>	
รวมคะแนน		100	

4.3 สรุปผลการพัฒนาท้องถิ่น (ปีงบประมาณ 2561)

บัญชีโครงการพัฒนาท้องถิ่น ที่ อปท.ดำเนินการเอง

ยุทธศาสตร์	แผนพัฒนาท้องถิ่นสี่ปี (พ.ศ.2561-2564)/ เพิ่มเติม เปลี่ยนแปลง		เทศบัญญัติ/เทศบัญญัติ เพิ่มเติม/บัญชีโอนเงิน		การเบิกจ่ายงบประมาณ	
	โครงการ	งบประมาณ	โครงการ	งบประมาณ	โครงการ	งบประมาณ
1. การพัฒนาด้านเศรษฐกิจ	42	12,657,100	30	7,757,100	9	1,682,750
2. การพัฒนาสังคมและคุณภาพชีวิต	29	23,992,500	23	23,172,500	14	20,660,643
3. การพัฒนาด้านทรัพยากรธรรมชาติและสิ่งแวดล้อม	10	1,573,700	9	1,373,700	5	119,059
4. การพัฒนาด้านความมั่นคงและความสงบเรียบร้อย	5	330,000	5	330,000	4	81,159
5. การพัฒนาด้านการบริหารจัดการที่ดี	12	2,112,000	9	1,082,000	5	262,214
รวม	98	40,665,300	76	33,715,300	37	22,805,825

หมายเหตุ : ข้อมูล ณ 30 กันยายน 2561

จากโครงการตามแผนพัฒนาท้องถิ่นสี่ปี พ.ศ. 2561 – 2564 และที่เพิ่มเติม เปลี่ยนแปลง ปี 2561 บัญชีโครงการพัฒนาท้องถิ่น ที่ อปท.ดำเนินการเอง เมื่อเทียบกับโครงการทั้งหมดที่ปรากฏในเทศบัญญัติฯ /เทศบัญญัติเพิ่มเติม และบัญชีโอนเงินงบประมาณรายจ่าย ประจำปี 2561 ความสำเร็จตามแผนพัฒนาท้องถิ่นสี่ปี ปี 2561 คิดเป็นร้อยละ 77.56 โดยการเบิกจ่ายคิดเป็นร้อยละ 48.69

บัญชีโครงการสำหรับอุดหนุนส่วนราชการ องค์กรประชาชน ฯลฯ

ยุทธศาสตร์	แผนพัฒนาท้องถิ่นสี่ปี (พ.ศ.2561-2564)/ เพิ่มเติม เปลี่ยนแปลง		เทศบัญญัติงบประมาณ รายจ่าย/บัญชีโอนเงิน งบประมาณรายจ่าย		การเบิกจ่ายงบประมาณ	
	โครงการ	งบประมาณ	โครงการ	งบประมาณ	โครงการ	งบประมาณ
1. การพัฒนาด้านเศรษฐกิจ	6	2,100,000	1	100,000	-	-
2. การพัฒนาสังคมและคุณภาพ ชีวิต	10	2,551,000	7	2,271,000	7	2,155,200
3. การพัฒนาด้าน ทรัพยากรธรรมชาติและสิ่งแวดล้อม	-	-	-	-	-	-
4. การพัฒนาด้านความมั่นคงและ ความสงบเรียบร้อย	2	110,000	1	10,000	1	10,000
5. การพัฒนาด้านการบริหาร จัดการที่ดี	1	15,000	1	15,000	-	-
รวม	19	4,776,000	10	2,396,000	8	2,165,200

หมายเหตุ : ข้อมูล ณ 30 กันยายน 2561

จากโครงการตามแผนพัฒนาท้องถิ่นสี่ปี พ.ศ. 2561 – 2564 และที่เพิ่มเติม เปลี่ยนแปลง ปี 2561 บัญชีโครงการสำหรับอุดหนุนส่วนราชการ องค์กรประชาชน ฯลฯ (งบประมาณของเทศบาลตำบลบ้านต๋อม) เมื่อเทียบกับโครงการทั้งหมดที่ปรากฏในเทศบัญญัติฯ และบัญชีโอนเงินงบประมาณรายจ่าย ประจำปี 2561 ความสำเร็จตามแผนพัฒนาท้องถิ่นสี่ปี เฉพาะปี 2561 คิดเป็นร้อยละ 52.64 โดยการเบิกจ่ายคิดเป็นร้อยละ 80

ความสำเร็จตามแผนพัฒนาท้องถิ่นสี่ปี /ที่เพิ่มเติม เปลี่ยนแปลง **บัญชีครุภัณฑ์ ปี 2561** คิดเป็นร้อยละ 68.30 โดยการเบิกจ่ายคิดเป็นร้อยละ 92.86

ตามระเบียบกระทรวงมหาดไทย ว่าด้วยการจัดทำแผนพัฒนาขององค์กรปกครองส่วนท้องถิ่น พ.ศ. 2548 ข้อ 28 และที่แก้ไขเพิ่มเติมถึง (ฉบับที่ 3) พ.ศ. 2561 ให้ผู้บริหารท้องถิ่นแต่งตั้งคณะกรรมการติดตามและประเมินผลแผนพัฒนาท้องถิ่น ประกอบด้วย

1. สมาชิกสภาท้องถิ่นที่สภาท้องถิ่นคัดเลือกจำนวนสามคน
2. ผู้แทนประชาคมท้องถิ่นที่ประชาคมท้องถิ่นคัดเลือกจำนวนสองคน
3. ผู้แทนหน่วยงานที่เกี่ยวข้องที่ผู้บริหารท้องถิ่นคัดเลือกจำนวนสองคน
4. หัวหน้าส่วนการบริหารที่คัดเลือกกันเองจำนวนสองคน
5. ผู้ทรงคุณวุฒิที่ผู้บริหารท้องถิ่นคัดเลือกจำนวนสองคน

โดยให้คณะกรรมการเลือกกรรมการหนึ่งคนทำหน้าที่ประธานคณะกรรมการและกรรมการอีกหนึ่งคนทำหน้าที่เลขานุการของคณะกรรมการ

คณะกรรมการติดตามและประเมินผลแผนพัฒนาท้องถิ่น มีอำนาจหน้าที่ดังนี้

- (1) กำหนดแนวทาง วิธีการในการติดตามและประเมินผลแผนพัฒนา
- (2) ดำเนินการติดตามและประเมินผลแผนพัฒนา
- (3) รายงานผลและเสนอความเห็นซึ่งได้จากการติดตามและประเมินผลแผนพัฒนาต่อผู้บริหารท้องถิ่น เพื่อให้ผู้บริหารท้องถิ่นเสนอต่อสภาท้องถิ่น และคณะกรรมการพัฒนาท้องถิ่น พร้อมทั้งประกาศผลการติดตามและประเมินผลแผนพัฒนาให้ประชาชนในท้องถิ่นทราบในที่เปิดเผยภายในสิบห้าวันนับแต่วันรายงานผลและเสนอความเห็นดังกล่าว และต้องปิดประกาศไว้เป็นระยะเวลาไม่น้อยกว่าสามสิบวันโดยอย่างน้อยปีละหนึ่งครั้งภายในเดือนธันวาคมของทุกปี
- (4) แต่งตั้งคณะอนุกรรมการหรือคณะทำงานเพื่อช่วยปฏิบัติงานตามที่ได้รับมอบหมาย

และให้มีวาระอยู่ในตำแหน่งคราวละสี่ปีและอาจได้รับการคัดเลือกอีกได้ โดยแนวทางการคัดเลือกและแต่งตั้งคณะกรรมการพัฒนาท้องถิ่น ให้ถือปฏิบัติตามหนังสือกระทรวงมหาดไทย ด่วนที่สุด ที่ มท 0810.2/ว 0600 ลงวันที่ 29 มกราคม 2559

4.3.1 การวัดผลในเชิงปริมาณและเชิงคุณภาพ

การติดตามจะทำให้ทราบว่าขณะนี้ได้มีการปฏิบัติตามยุทธศาสตร์การพัฒนา หรือแผนพัฒนาท้องถิ่น ถึงระยะใดแล้ว ซึ่งเทศบาลตำบลบ้านต๋อมได้ดำเนินการติดตามและประเมินผลแผนพัฒนาโดยใช้เทคนิคการประเมินผลด้วยตนเอง (Self Assessment: SAR)

ขอบเขตการติดตามและประเมินผลแบ่งออกเป็น 2 ส่วน ดังนี้

- **ส่วนที่ 1** การติดตามแผนพัฒนาตามประเด็น ดังนี้

1. วิสัยทัศน์ (Vision) เทศบาลตำบลบ้านต่อม
2. พันธกิจ/ภารกิจ (Mission) เทศบาลตำบลบ้านต่อม
3. ยุทธศาสตร์การพัฒนาเทศบาลตำบลบ้านต่อม
4. การวางแผนพัฒนาเทศบาลตำบลบ้านต่อม
5. การจัดทำงบประมาณ
6. การใช้จ่ายงบประมาณ

- **ส่วนที่ 2** ประเมินผลแผนพัฒนาตามประเด็น ดังนี้

1. ติดตามและประเมินผลโครงการตามแผนพัฒนาท้องถิ่น (พ.ศ. 2561 – 2565) กับโครงการที่ได้รับอนุมัติ
2. ติดตามและประเมินผลงบประมาณตามแผนพัฒนาท้องถิ่น (พ.ศ. 2561 – 2565) กับงบประมาณที่ได้รับอนุมัติ
3. ติดตามและประเมินผลสถานะของโครงการตามแผนพัฒนาท้องถิ่น (พ.ศ. 2561 – 2565)
4. ติดตามและประเมินผลสถานะของโครงการที่ได้รับอนุมัติให้ดำเนินการในปีงบประมาณ 2561 - ปีงบประมาณ 2565
5. ติดตามการเบิกจ่ายงบประมาณตามโครงการที่ได้รับอนุมัติ

➤ เครื่องมือการติดตามและประเมินผล

1. ศึกษาข้อมูลจากเอกสาร หลักฐานต่าง ๆ เพื่อประกอบกับการติดตามและประเมินผล เช่น
 - ยุทธศาสตร์ชาติ 20 ปี (พ.ศ. 2561-2580) , แผนพัฒนาเศรษฐกิจและสังคมแห่งชาติ ฉบับที่ 12 (พ.ศ. 2560-2564) , ยุทธศาสตร์ภาคเหนือ (พ.ศ.2560-2565) , ยุทธศาสตร์กลุ่มจังหวัด (พ.ศ.2561-2565) , ยุทธศาสตร์จังหวัดพะเยา (พ.ศ.2561-2565) , ยุทธศาสตร์การพัฒนาของ อปท.ในเขตจังหวัดพะเยา (พ.ศ.2561-2564) , ยุทธศาสตร์การพัฒนา เทศบาลตำบลบ้านต่อม (พ.ศ.2561-2565)
 - แผนพัฒนาท้องถิ่น (พ.ศ.2561 – 2565) เทศบาลตำบลบ้านต่อม
 - เทศบัญญัติงบประมาณรายจ่ายประจำปีงบประมาณ 2561 – 2565 / บัญชีโอนเงินงบประมาณรายจ่าย ประจำปีงบประมาณ 2561 - 2565
 - แผนการดำเนินงาน ประจำปีงบประมาณ 2561 - 2565
 - ระบบสารสนเทศการบริหารจัดการเพื่อการวางแผนและประเมินผลการใช้จ่ายงบประมาณขององค์กรปกครองส่วนท้องถิ่น (e-Plan) และการเบิกจ่ายงบประมาณของเทศบาลตำบลบ้านต่อม ปี 2561 - 2565
2. การสังเกตการณ์ เป็นการพิจารณาการปฏิบัติงานต่าง ๆ ของเทศบาลตำบลบ้านต่อม เช่น
 - การมีส่วนร่วมของประชาชนในกิจกรรม/โครงการ
 - การมีส่วนร่วมของผู้บริหารของเทศบาลตำบลบ้านต่อม
 - สภาพแวดล้อมของสถานที่ที่ดำเนินการตามกิจกรรมหรือโครงการหลัก

- ดำเนินการติดตามและประเมินผลแผนพัฒนา 2 ครั้ง / ปีงบประมาณ ดังนี้
- รายงานผลและเสนอความเห็นซึ่งได้จากการติดตามและประเมินผลแผนพัฒนาต่อผู้บริหารท้องถิ่นตามแบบที่กรมส่งเสริมการปกครองท้องถิ่นกำหนด ดังนี้
 - แบบที่ 1 เป็นแบบช่วยกำกับกำกับการจัดทำแผนยุทธศาสตร์ของท้องถิ่นโดยตนเอง
 - แบบที่ 2 เป็นแบบติดตามผลการทำงานขององค์กรปกครองส่วนท้องถิ่น
 - แบบที่ 3 เป็นแบบประเมินผลการดำเนินงานตามยุทธศาสตร์ ซึ่งข้อมูลได้มาจากการจัดทำแบบสำรวจความพึงพอใจของประชาชน
- ติดตามและประเมินผลแผนพัฒนาจากระบบสารสนเทศเพื่อการวางแผนและประเมินผลขององค์กรปกครองส่วนท้องถิ่น (ระบบ e-Plan) และนำข้อมูลจากระบบบันทึกบัญชีขององค์กรปกครองส่วนท้องถิ่น e-LAAS เพื่อเป็นข้อมูลประกอบในการรายงานการติดตามและประเมินผลแผนพัฒนาท้องถิ่น
- ผู้บริหารท้องถิ่นเสนอต่อสภาท้องถิ่น และคณะกรรมการพัฒนาท้องถิ่น พร้อมทั้งประกาศผลการติดตามและประเมินผลแผนพัฒนาท้องถิ่นให้ประชาชนในท้องถิ่นทราบภายในสิบห้าวันนับแต่วันรายงานและเสนอความเห็นอย่างน้อยปีละหนึ่งครั้งภายในเดือนธันวาคมของทุกปี

4. ข้อเสนอแนะในการจัดทำแผนพัฒนาท้องถิ่นในอนาคต

4.1 ผลกระทบนำไปสู่ออนาคต

1. ประชาชนอาจเกิดความเบื่อหน่ายกับกระบวนการจัดทำแผนพัฒนาที่มีความยุ่งยากมากขึ้น
2. เกิดการพัฒนาที่ล่าช้า เพราะการดำเนินงานต่างๆ ขององค์กรปกครองส่วนท้องถิ่นต้องผ่านกระบวนการหลายขั้นตอน สลับซับซ้อน
3. ปัญหาอาจไม่ได้รับการแก้ไขอย่างตรงจุดเพราะข้อจำกัดของระเบียบกฎหมายที่ทำให้ยากและบางเรื่องอาจทำไม่ได้

4.2 ข้อเสนอแนะ ผลจากการพัฒนา

1. การจัดทำแผนพัฒนาท้องถิ่นควรพิจารณางบประมาณและคำนึงถึงสถานะการคลังในการพิจารณาโครงการ/กิจกรรม ที่จะบรรจุในแผนพัฒนาท้องถิ่น
2. ควรเร่งรัดให้มีการดำเนินโครงการ/กิจกรรม ที่ตั้งในเทศบัญญัติงบประมาณรายจ่ายให้สามารถดำเนินการได้ในปีงบประมาณนั้น ๆ
3. เทศบาลควรพิจารณาตั้งงบประมาณให้เพียงพอและเหมาะสมกับกับภารกิจแต่ละด้านที่จะต้องดำเนินการ ซึ่งจะช่วยลดปัญหาในการโอนเงินงบประมาณเพิ่ม โอนลด โอนตั้งจ่ายรายการใหม่

ภาคผนวก

ภาคผนวก ก

แนวทางการพิจารณาการติดตามและประเมินผลยุทธศาสตร์
เพื่อความสอดคล้องแผนพัฒนาท้องถิ่น

แนวทางการพิจารณาการติดตามและประเมินผลยุทธศาสตร์
เพื่อความสอดคล้องแผนพัฒนาท้องถิ่น

.....

ประเด็นการพิจารณา	คะแนน
1. ข้อมูลสภาพทั่วไปและข้อมูลพื้นฐานขององค์กรปกครองส่วนท้องถิ่น	20
2. การวิเคราะห์สถานการณ์และศักยภาพ	15
3. ยุทธศาสตร์ ประกอบด้วย	65
3.1 ยุทธศาสตร์ขององค์กรปกครองส่วนท้องถิ่น	(10)
3.2 ยุทธศาสตร์ขององค์กรปกครองส่วนท้องถิ่นในเขตจังหวัด	(10)
3.3 ยุทธศาสตร์จังหวัด	(10)
3.4 วิสัยทัศน์	(5)
3.5 กลยุทธ์	(5)
3.6 เป้าประสงค์ของแต่ละประเด็นกลยุทธ์	(5)
3.7 จุดยืนทางยุทธศาสตร์	(5)
3.8 แผนงาน	(5)
3.9 ความเชื่อมโยงของยุทธศาสตร์ในภาพรวม	(5)
รวม	100

ประเด็นการพิจารณา	รายละเอียดหลักเกณฑ์	คะแนนเต็ม	คะแนนที่ได้
1. ข้อมูลสภาพทั่วไปและข้อมูลพื้นฐานขององค์กรปกครองส่วนท้องถิ่น	ควรประกอบด้วยข้อมูล ดังนี้ (1) ข้อมูลเกี่ยวกับด้านกายภาพ เช่น ที่ตั้งของหมู่บ้าน/ชุมชน/ตำบล ลักษณะภูมิประเทศ ลักษณะภูมิอากาศ ลักษณะของดิน ลักษณะของแหล่งน้ำ ลักษณะของไม้/ป่าไม้ ฯลฯ ด้านการเมือง/การปกครอง เช่น เขตการปกครอง การเลือกตั้ง ฯลฯ	20 (3)	
	(2) ข้อมูลเกี่ยวกับด้านการเมือง/การปกครอง เช่น เขตการปกครอง การเลือกตั้ง ฯลฯ ประชากร เช่น ข้อมูลเกี่ยวกับจำนวนประชากรและช่วงอายุและจำนวนประชากร ฯลฯ	(2)	
	(3) ข้อมูลเกี่ยวกับสภาพทางสังคม เช่น การศึกษา สาธารณสุข อาชญากรรม ยาเสพติด การสังคมสงเคราะห์ ฯลฯ	(2)	
	(4) ข้อมูลเกี่ยวกับระบบการบริการพื้นฐาน เช่น การคมนาคมขนส่ง การไฟฟ้า การประปา โทรศัพท์ ฯลฯ	(2)	
	(5) ข้อมูลเกี่ยวกับระบบเศรษฐกิจ เช่น การเกษตร การประมง การปศุสัตว์ การบริการ การท่องเที่ยว อุตสาหกรรม การพาณิชย์/กลุ่มอาชีพ แรงงาน ฯลฯ	(2)	
	(6) ข้อมูลเกี่ยวกับศาสนา ประเพณี วัฒนธรรม เช่น การนับถือศาสนา ประเพณีและงานประจำปี ภูมิปัญญาท้องถิ่น ภาษาถิ่น สินค้าพื้นเมืองและของที่ระลึก ฯลฯ และอื่นๆ	(2)	
	(7) ข้อมูลเกี่ยวกับทรัพยากรธรรมชาติ เช่น น้ำ ป่าไม้ ภูเขา คุณภาพของทรัพยากรธรรมชาติ ฯลฯ	(2)	
	(8) การสำรวจและจัดเก็บข้อมูลเพื่อการจัดทำแผนพัฒนาท้องถิ่นหรือการใช้ข้อมูล จปฐ.	(2)	
	(9) การประชุมประชาคมท้องถิ่น รูปแบบ วิธีการ และการดำเนินการประชุมประชาคมท้องถิ่น โดยใช้กระบวนการร่วมคิด ร่วมทำ ร่วมตัดสินใจ ร่วมตรวจสอบ ร่วมรับผลประโยชน์ ร่วมแก้ปัญหา ปรีกษาหารือ แลกเปลี่ยนเรียนรู้ เพื่อแก้ไขปัญหาสำหรับการพัฒนาท้องถิ่นตามอำนาจหน้าที่ขององค์กรปกครองส่วนท้องถิ่น	(3)	
2. การวิเคราะห์สภาพการณ์และศักยภาพ	ควรประกอบด้วยข้อมูลดังนี้ (1) การวิเคราะห์ที่ครอบคลุมความเชื่อมโยง ความสอดคล้อง ยุทธศาสตร์จังหวัด ยุทธศาสตร์การพัฒนาขององค์กรปกครองส่วนท้องถิ่นในเขตจังหวัด ยุทธศาสตร์ขององค์กรปกครองส่วนท้องถิ่น นโยบายของผู้บริหารท้องถิ่น รวมถึงความเชื่อมโยงแผนยุทธศาสตร์ชาติ 20 ปี แผนพัฒนาเศรษฐกิจและสังคมแห่งชาติ และ Thailand 4.0	20 (5)	
	(2) การวิเคราะห์การใช้ผังเมืองรวมหรือผังเมืองเฉพาะและการบังคับใช้ผลของการบังคับใช้ สภาพการณ์ที่เกิดขึ้นต่อการพัฒนาท้องถิ่น	(3)	

ประเด็นการพิจารณา	รายละเอียดหลักเกณฑ์	คะแนนเต็ม	คะแนนที่ได้
2. การวิเคราะห์สภาพการณ์และศักยภาพ (ต่อ)	(3) การวิเคราะห์ทางสังคม เช่น ด้านแรงงาน การศึกษา สาธารณสุข ความยากจน อาชญากรรม ปัญหาเสพติด เทคโนโลยี จารีต ประเพณี วัฒนธรรม ภูมิปัญญาท้องถิ่น เป็นต้น	(3)	
	(4) การวิเคราะห์ทางเศรษฐกิจ ข้อมูลด้านรายได้ครัวเรือน การส่งเสริมอาชีพ กลุ่มอาชีพ กลุ่มทางสังคม การพัฒนาอาชีพและกลุ่มต่างๆ สภาพทางเศรษฐกิจและความเป็นอยู่ทั่วไป เป็นต้น	(3)	
	(5) การวิเคราะห์สิ่งแวดล้อม พื้นที่สีเขียว ธรรมชาติต่างๆ ทางภูมิศาสตร์ กระบวนการหรือสิ่งที่เกิดขึ้น การประดิษฐ์ที่มีผลต่อสิ่งแวดล้อมและการพัฒนา	(3)	
	(6) ผลการวิเคราะห์ศักยภาพเพื่อประเมินสถานภาพการพัฒนาในปัจจุบันและโอกาสการพัฒนาในอนาคตของท้องถิ่น ด้วยเทคนิค SWOT Analysis ที่ส่งผลต่อการดำเนินงานได้แก่ S-Strength (จุดแข็ง) W-Weakness (จุดอ่อน) O-Opportunity (โอกาส) และ T-Threat (อุปสรรค)	(3)	
3. ยุทธศาสตร์	ควรประกอบด้วยข้อมูลดังนี้	60	
3.1 ยุทธศาสตร์ขององค์กรปกครองส่วนท้องถิ่น	สอดคล้องกับสภาพสังคม เศรษฐกิจ สิ่งแวดล้อมของท้องถิ่น ประเด็นปัญหาการพัฒนาและแนวทางการพัฒนาที่สอดคล้องกับยุทธศาสตร์ขององค์กรปกครองส่วนท้องถิ่น และเชื่อมโยงหลักพระราชรัฐ แผนยุทธศาสตร์ชาติ 20 ปี แผนพัฒนาเศรษฐกิจและสังคมแห่งชาติ และ Thailand 4.0	(10)	
3.2 ยุทธศาสตร์ขององค์กรปกครองส่วนท้องถิ่นในเขตจังหวัด	สอดคล้องและเชื่อมโยงกับสภาพสังคม เศรษฐกิจ สิ่งแวดล้อมของท้องถิ่น และยุทธศาสตร์จังหวัด และเชื่อมโยงหลักพระราชรัฐ แผนยุทธศาสตร์ชาติ 20 ปี แผนพัฒนาเศรษฐกิจและสังคมแห่งชาติ และ Thailand 4.0	(10)	
3.3 ยุทธศาสตร์จังหวัด	สอดคล้องกับยุทธศาสตร์พัฒนากลุ่มจังหวัด ยุทธศาสตร์พัฒนาภาค แผนพัฒนาเศรษฐกิจและสังคมแห่งชาติ แผนการบริหารราชการแผ่นดิน นโยบาย/ยุทธศาสตร์ คสช. และนโยบายรัฐบาลหลักพระราชรัฐ แผนยุทธศาสตร์ชาติ 20 ปี และ Thailand 4.0	(10)	

ประเด็นการพิจารณา	รายละเอียดหลักเกณฑ์	คะแนนเต็ม	คะแนนที่ได้
3. ยุทธศาสตร์ (ต่อ) 3.4 วิสัยทัศน์	วิสัยทัศน์ ซึ่งมีลักษณะแสดงสถานภาพที่องค์กรปกครองส่วนท้องถิ่นต้องการจะเป็นหรือบรรลุถึงอนาคตอย่างชัดเจน สอดคล้องกับโอกาสและศักยภาพที่เป็นลักษณะเฉพาะขององค์กรปกครองส่วนท้องถิ่น และสัมพันธ์กับโครงการพัฒนาท้องถิ่น	(5)	
3.5 กลยุทธ์	แสดงให้เห็นช่องทาง วิธีการ ภารกิจหรือสิ่งที่ต้องทำตามอำนาจหน้าที่ขององค์กรปกครองส่วนท้องถิ่นที่จะนำไปสู่การบรรลุวิสัยทัศน์ หรือแสดงให้เห็นถึงความชัดเจนในสิ่งที่จะดำเนินการให้บรรลุวิสัยทัศน์นั้น	(5)	
3.6 เป้าประสงค์ของแต่ละประเด็นกลยุทธ์	เป้าประสงค์ของแต่ละประเด็นกลยุทธ์มีความสอดคล้องและสนับสนุนต่อกยุทธ์ที่จะเกิดขึ้น มุ่งหมายสิ่งหนึ่งสิ่งใดที่ชัดเจน	(5)	
3.7 จุดยืนทางยุทธศาสตร์ (Positioning)	ความมุ่งมั่นอันแน่วแน่ในการวางแผนพัฒนาท้องถิ่น เพื่อให้บรรลุวิสัยทัศน์ขององค์กรปกครองส่วนท้องถิ่น ซึ่งเกิดจากศักยภาพของพื้นที่จริง ที่จะนำไปสู่ผลสำเร็จทางยุทธศาสตร์	(5)	
3.8 แผนงาน	แผนงานหรือจุดมุ่งหมายเพื่อการพัฒนาในอนาคต กำหนดจุดมุ่งหมายในเรื่องใดเรื่องหนึ่งหรือแผนงานที่เกิดจากเป้าประสงค์ ตัวชี้วัด ค่าเป้าหมาย กลยุทธ์ จุดยืนทางยุทธศาสตร์ และยุทธศาสตร์ขององค์กรปกครองส่วนท้องถิ่นที่มีความชัดเจนนำไปสู่การจัดทำโครงการพัฒนาท้องถิ่นในแผนพัฒนาท้องถิ่น โดยระบุแผนงานและความเชื่อมโยงดังกล่าว	(5)	
3.9 ความเชื่อมโยงของยุทธศาสตร์ในภาพรวม	ความเชื่อมโยงองค์รวมที่นำไปสู่การพัฒนาท้องถิ่นที่เกิดผลผลิต/โครงการจากแผนยุทธศาสตร์ชาติ 20 ปี แผนพัฒนาเศรษฐกิจและสังคมแห่งชาติ ฉบับที่ 12 Thailand 4.0 แผนพัฒนาภาค/แผนพัฒนากลุ่มจังหวัด/แผนพัฒนาจังหวัด ยุทธศาสตร์การพัฒนาขององค์กรปกครองส่วนท้องถิ่นในเขตจังหวัดและยุทธศาสตร์ขององค์กรปกครองส่วนท้องถิ่น	(5)	
รวมคะแนนที่ได้		100	

ภาคผนวก ข

แนวทางการพิจารณาการติดตามและประเมินผลโครงการ
เพื่อความสอดคล้องแผนพัฒนาท้องถิ่น

**แนวทางการพิจารณาการติดตามและประเมินผลโครงการ
เพื่อความสอดคล้องแผนพัฒนาท้องถิ่น**

.....

ประเด็นการพิจารณา	คะแนน
1. การสรุปสถานการณ์การพัฒนา	10
2. การประเมินผลการนำแผนพัฒนาท้องถิ่นไปปฏิบัติในเชิงปริมาณ	10
3. การประเมินผลการนำแผนพัฒนาท้องถิ่นไปปฏิบัติในเชิงคุณภาพ	10
4. แผนงานและยุทธศาสตร์การพัฒนา	10
5. โครงการพัฒนา ประกอบด้วย	60
5.1 ความชัดเจนของชื่อโครงการ	(5)
5.2 กำหนดวัตถุประสงค์สอดคล้องกับโครงการ	(5)
5.3 เป้าหมาย(ผลผลิตของโครงการ)มีความชัดเจนนำไปสู่การตั้งงบประมาณได้ถูกต้อง	(5)
5.4 โครงการมีความสอดคล้องกับแผนยุทธศาสตร์ชาติ 20 ปี	(5)
5.5 เป้าหมาย (ผลผลิตของโครงการ) มีความสอดคล้องกับแผนพัฒนาเศรษฐกิจและสังคมแห่งชาติ	(5)
5.6 โครงการมีความสอดคล้องกับ Thailand 4.0	(5)
5.7 โครงการสอดคล้องกับยุทธศาสตร์จังหวัด	(5)
5.8 โครงการแก้ไขปัญหาความยากจนหรือการเสริมสร้างให้ประเทศชาติมั่นคง มั่งคั่ง ยั่งยืนภายใต้หลักปรัชญา	(5)
5.9 งบประมาณมีความสอดคล้องกับเป้าหมาย(ผลผลิตของโครงการ)	(5)
5.10 มีการประมาณการราคาถูกต้องตามหลักวิธีการงบประมาณ	(5)
5.11 มีการกำหนดตัวชี้วัด (KPI) และสอดคล้องกับวัตถุประสงค์และผลที่คาดว่าจะได้รับ	(5)
5.12 ผลที่คาดว่าจะได้รับ สอดคล้องกับวัตถุประสงค์	(5)
รวมคะแนน	100

ประเด็นการพิจารณา	รายละเอียดหลักเกณฑ์	คะแนนเต็ม	คะแนนที่ได้
1.การสรุปสถานการณ์การพัฒนา	เป็นการวิเคราะห์กรอบการจัดทำยุทธศาสตร์ขององค์กรปกครองส่วนท้องถิ่น (ใช้การวิเคราะห์ SWOT Analysis/Demand (Demand Analysis)/Global Demand และ Trend ปัจจัยและสถานการณ์การเปลี่ยนแปลงที่มีผลต่อการพัฒนา อย่างน้อยต้องประกอบด้วย การวิเคราะห์ศักยภาพด้านเศรษฐกิจ, ด้านสังคม, ด้านทรัพยากรธรรมชาติ และสิ่งแวดล้อม)	10	
2. การประเมินผลการนำแผนพัฒนาท้องถิ่นไปปฏิบัติในเชิงปริมาณ	1) การควบคุมที่มีการใช้ตัวเลขต่างๆ เพื่อนำมาใช้วัดผลในเชิงปริมาณ เช่น การวัดจำนวนโครงการ กิจกรรม งานต่างๆ ก็คือผลผลิตนั่นเองว่า เป็นไปตามที่ตั้งเป้าหมายเอาไว้หรือไม่จำนวนที่ดำเนินการจริงตามที่ได้ กำหนดไว้เท่าไร จำนวนที่ไม่สามารถดำเนินการได้มีจำนวนเท่าไร สามารถอธิบายได้ตามหลักประสิทธิภาพ (Efficiency) ของการพัฒนา ท้องถิ่นตามอำนาจหน้าที่ที่ได้กำหนดไว้ 2) วิเคราะห์ผลกระทบ/สิ่งที่กระทบ (Impact) โครงการที่ดำเนินการใน เชิงปริมาณ (Quantitative)	10	
3. การประเมินผลการนำแผนพัฒนาท้องถิ่นไปปฏิบัติในเชิงคุณภาพ	1) การประเมินประสิทธิผลของแผนพัฒนาในเชิงคุณภาพคือการนำเอา เทคนิคต่างๆ มาใช้เพื่อวัดว่าภารกิจ โครงการ กิจกรรม งานต่างๆ ที่ ดำเนินการในพื้นที่นั้นๆ ตรงต่อความต้องการของประชาชนหรือไม่และ เป็นไปตามอำนาจหน้าที่หรือไม่ ประชาชนพึงพอใจหรือไม่ สิ่งของ วัสดุ ครุภัณฑ์ การดำเนินการต่างๆ มีสภาพหรือลักษณะถูกต้อง คงทน ถาวร สามารถใช้ได้ตามวัตถุประสงค์หรือไม่ ซึ่งเป็นไปตามหลักประสิทธิผล (Effectiveness) ผลการปฏิบัติราชการที่บรรลุวัตถุประสงค์และเป้าหมายของแผนการปฏิบัติราชการตามที่ได้รับงบประมาณมา ดำเนินการ รวมถึงสามารถเทียบเคียงกับส่วนราชการหรือหน่วยงาน 2) วิเคราะห์ผลกระทบ/สิ่งที่กระทบ (Impact) โครงการที่ดำเนินการใน เชิงคุณภาพ (Qualitative)	10	
4. แผนงาน และยุทธศาสตร์การพัฒนา	1) วิเคราะห์แผนงาน งาน ที่เกิดจากด้านต่างๆ มีความสอดคล้องกับยุทธศาสตร์ขององค์กรปกครองส่วนท้องถิ่นในมิติต่างๆ จนนำไปสู่การ จัดทำโครงการพัฒนาท้องถิ่นโดยใช้ SWOT Analysis/Demand (Demand Analysis)/Global Demand/Trend หรือหลักการบูรณาการ (Integration) กับองค์กรปกครองส่วนท้องถิ่นที่มีพื้นที่ติดต่อกัน 2) วิเคราะห์แผนงาน งาน ที่เกิดจากด้านต่างๆ ที่สอดคล้องกับการแก้ไข ปัญหาความยากจน หลักปรัชญา	10	

ประเด็นการพิจารณา	รายละเอียดหลักเกณฑ์	คะแนนเต็ม	คะแนนที่ได้
<p>5.โครงการพัฒนา</p> <p>5.1 ความชัดเจนของชื่อโครงการ</p>	<p>ควรประกอบด้วยข้อมูลดังนี้</p> <p>เป็นโครงการที่มีวัตถุประสงค์สนองต่อแผนยุทธศาสตร์การพัฒนาของ องค์กรปกครองส่วนท้องถิ่นและดำเนินการเพื่อให้การพัฒนาบรรลุตาม วิสัยทัศน์ขององค์กรปกครองส่วนท้องถิ่นที่กำหนดไว้ ชื่อโครงการมีความชัดเจน มุ่งไปเรื่องใดเรื่องหนึ่ง อ่านแล้วเข้าใจได้ว่าจะพัฒนาอะไรในอนาคต</p>	<p>60 (5)</p>	
<p>5.2 กำหนดวัตถุประสงค์สอดคล้องกับโครงการ</p>	<p>มีวัตถุประสงค์ชัดเจน (clear objective) โครงการต้องกำหนดวัตถุประสงค์สอดคล้องกับความเป็นมาของโครงการ สอดคล้องกับหลักการ และเหตุผล วิธีการดำเนินงานต้องสอดคล้องกับวัตถุประสงค์ มีความ เป็นไปได้ชัดเจน มีลักษณะเฉพาะเจาะจง</p>	<p>(5)</p>	
<p>5.3 เป้าหมาย (ผลผลิตของโครงการ) มีความ ชัด เจ น นำ ไป สู่ ก า ร ต้ ง งบประมาณได้ถูกต้อง</p>	<p>สภาพที่อยากให้เกิดขึ้นในอนาคตเป็นทิศทางที่ต้องไปให้ถึง เป้าหมายต้องชัดเจน สามารถระบุจำนวนเท่าไร กลุ่มเป้าหมายคืออะไร มีผลผลิต อย่างไร กลุ่มเป้าหมาย พื้นที่ดำเนินงาน และ ระยะเวลาดำเนินงาน อธิบายให้ชัดเจนว่าโครงการนี้จะทำที่ไหน เริ่มต้นในช่วงเวลาใดและจบ ลงเมื่อไร ใครคือกลุ่มเป้าหมายของโครงการ หากกลุ่มเป้าหมายมีหลายกลุ่มให้มองชัดลงไปว่าใครคือ เป้าหมายหลักใครคือเป้าหมายรอง</p>	<p>(5)</p>	
<p>5.4 โครงการมีความ สอดคล้องกับแผน ยุทธศาสตร์ 20 ปี</p>	<p>โครงการสอดคล้องกับ (1) ความมั่นคง (2) การสร้างความสามารถในการแข่งขัน (3) การพัฒนาและเสริมสร้าง ศักยภาพคน (4) การสร้าง โอกาสความเสมอภาคและเท่าเทียมกันทางสังคม (5) การสร้างการ เติบโตบนคุณภาพชีวิตที่เป็นมิตรต่อสิ่งแวดล้อม (6) การปรับสมดุลและ พัฒนาระบบการบริหาร จัดการภาครัฐ เพื่อให้เกิดความมั่นคง มั่งคั่ง ยั่งยืน</p>	<p>(5)</p>	
<p>5.5 เป้าหมาย (ผลผลิตของโครงการ) มีความ สอดคล้องกับแผนพัฒนา เศรษฐกิจ และ สังคม แห่งชาติ</p>	<p>โครงการมีความสอดคล้องกับแผนพัฒนาเศรษฐกิจและสังคม แห่งชาติ ฉบับที่ 12 โดย (1) ยึดหลักปรัชญาของเศรษฐกิจพอเพียง (2) ยึดคน เป็นศูนย์กลางการพัฒนา (3) ยึดวิสัยทัศน์ ภายใต้อุทธศาสตร์ชาติ 20 ปี (4) ยึดเป้าหมายอนาคตประเทศไทย 2579 (5) ยึดหลักการนำไปสู่การ ปฏิบัติให้เกิดผลสัมฤทธิ์ อย่างจริงจังใน 5 ปีที่ต่อยอดไปสู่ผลสัมฤทธิ์ที่ เป็นเป้าหมายระยะ ยาว ภายใต้นโยบายการพัฒนา (1) การยกระดับ ศักยภาพการแข่งขันและการหลุดพ้นกับดักรายได้ปานกลางสู่รายได้สูง (2) การพัฒนา ศักยภาพคนตามช่วงวัยและการปฏิรูประบบเพื่อสร้าง สังคมสูงวัยอย่างมีคุณภาพ (3) การลดความเหลื่อมล้ำทางสังคม (4) การรองรับการเชื่อมโยงภูมิภาคและความเป็นเมือง (5) การ สร้างความ เจริญเติบโตทางเศรษฐกิจและสังคมอย่างเป็นมิตรกับ สิ่งแวดล้อม (6) การบริหารราชการแผ่นดินที่มีประสิทธิภาพ</p>	<p>(5)</p>	

ประเด็นพิจารณา	รายละเอียดหลักเกณฑ์	คะแนนเต็ม	คะแนนที่ได้
<p>5.โครงการพัฒนา (ต่อ)</p> <p>5.6 โครงการมีความสอดคล้องกับ Thailand 4.0</p>	<p>โครงการมีลักษณะหรือสอดคล้องกับการปรับเปลี่ยนโครงสร้างเศรษฐกิจ ไปสู่ Value-Based Economy หรือเศรษฐกิจที่ขับเคลื่อนด้วย นวัตกรรม ทำน้อย ได้มาก เช่น (1) เปลี่ยนจากการผลิตสินค้า โภคภัณฑ์ ไปสู่สินค้าเชิงนวัตกรรม (2) เปลี่ยนจากการขับเคลื่อนประเทศด้วย ภาคอุตสาหกรรม ไปสู่การขับเคลื่อนด้วยเทคโนโลยี ความคิดสร้างสรรค์ และนวัตกรรม (3) เปลี่ยนจากการเน้นภาคการผลิตสินค้า ไปสู่การเน้น ภาคบริการมากขึ้น รวมถึงโครงการที่เติมเต็มด้วยวิทยาการ ความคิดสร้างสรรค์ นวัตกรรม วิทยาศาสตร์ เทคโนโลยี และการวิจัยและพัฒนา แล้วต่อยอดความได้เปรียบเชิงเปรียบเทียบ เช่น ด้านเกษตร เทคโนโลยีชีวภาพ สาธารณสุข วัฒนธรรม ฯลฯ</p>	(5)	
<p>5.7 โครงการสอดคล้องกับยุทธศาสตร์จังหวัด</p>	<p>โครงการพัฒนาท้องถิ่นมีความสอดคล้องกับห้วงระยะเวลาของแผนพัฒนาจังหวัดที่ได้กำหนดขึ้น เพื่อขับเคลื่อนการพัฒนาท้องถิ่น เสมือนหนึ่งการขับเคลื่อนการพัฒนาจังหวัด ซึ่งไม่สามารถแยกส่วนใดส่วนหนึ่งออกจากกันได้ นอกจากนี้โครงการพัฒนาท้องถิ่นต้องเป็น โครงการเชื่อมต่อหรือเดินทางไปด้วยกันกับยุทธศาสตร์จังหวัดที่ได้ กำหนดขึ้นที่เป็นปัจจุบัน</p>	(5)	
<p>5.8 โครงการแก้ไขปัญหาความยากจนหรือการเสริมสร้างให้ประเทศชาติมั่นคง มั่งคั่ง ยั่งยืน ภายใต้หลักประชารัฐ</p>	<p>เป็นโครงการที่ดำเนินการภายใต้พื้นฐานความพอเพียงที่ประชาชน ดำเนินการเองหรือร่วมดำเนินการ เป็นโครงการต่อยอดและขยายได้ เป็นโครงการที่ประชาชนต้องการเพื่อให้เกิดความยั่งยืน ซึ่งมีลักษณะที่จะให้ท้องถิ่นมีความมั่นคง มั่งคั่ง ยั่งยืน เป็นท้องถิ่นที่พัฒนาแล้ว ด้วยการพัฒนาด้านปรัชญาเศรษฐกิจพอเพียง</p>	(5)	
<p>5.9 งบประมาณ มีความสอดคล้องกับเป้าหมาย (ผลผลิตของโครงการ)</p>	<p>งบประมาณโครงการพัฒนาจะต้องคำนึงถึงหลักสำคัญ 5 ประการในการ จัดทำโครงการได้แก่ (1) ความประหยัด (Economy) (2) ความมี ประสิทธิภาพ (Efficiency) (3) ความมีประสิทธิผล (Effectiveness) (4) ความเหลื่อมล้ำในการพัฒนาท้องถิ่น นำไปสู่ความยุติธรรม(Equity) (5) ความโปร่งใส (Transparency)</p>	(5)	
<p>5.10 มีการประมาณการราคาถูกต้องตามหลักวิธีการงบประมาณ</p>	<p>การประมาณการราคาเพื่อการพัฒนาต้องให้สอดคล้องกับโครงการ ถูกต้องตามหลักวิชาการทางช่าง หลักของราคากลางราคากลางท้องถิ่น มีความโปร่งใสในการกำหนดราคาและตรวจสอบได้ในเชิงประจักษ์</p>	(5)	
<p>5.11 มีการกำหนดตัวชี้วัด (KPI) และสอดคล้องกับวัตถุประสงค์และผลที่คาดว่าจะได้รับ</p>	<p>มีการกำหนดดัชนีชี้วัดผลงาน (Key Performance Indicator : KPI) ที่ สามารถวัดได้ (measurable) ใช้บอกประสิทธิผล (effectiveness) ใช้บอกประสิทธิภาพ (efficiency) ได้ เช่น การกำหนดความพึงพอใจ การกำหนดร้อยละ การกำหนดอันเกิดจากผลของวัตถุประสงค์ที่เกิดขึ้น สิ่งที่ได้รับ (การคาดการณ์ คาดว่าจะได้รับ)</p>	(5)	

ประเด็นพิจารณา	รายละเอียดหลักเกณฑ์	คะแนนเต็ม	คะแนนที่ได้
<p>5.โครงการพัฒนา (ต่อ)</p> <p>5.12 ผลที่คาดว่าจะได้รับ สอดคล้องกับวัตถุประสงค์</p>	<p>ผลที่ได้รับเป็นสิ่งที่เกิดขึ้นได้จริงจากการดำเนินการตามโครงการพัฒนา ซึ่งสอดคล้องกับวัตถุประสงค์ที่ตั้งไว้ การได้ผลหรือผลที่เกิดขึ้นจะต้องเท่ากับวัตถุประสงค์หรือมากกว่าวัตถุประสงค์ ซึ่งการเขียนวัตถุประสงค์ ควรคำนึงถึง (1) มีความเป็นไปได้และมีความเฉพาะเจาะจง ในการดำเนินงานตามโครงการ (2) วัดและประเมินผลระดับของความสำเร็จได้ (3) ระบุสิ่งที่ต้องการดำเนินงานอย่างชัดเจนและเฉพาะเจาะจงมากที่สุด และสามารถปฏิบัติได้ (4) เป็นเหตุเป็นผล สอดคล้องกับความเป็นจริง (5) ส่งผลต่อการบ่งบอกเวลาได้</p>	(5)	
รวมคะแนน		100	

ผลการดำเนินงานตามแผนพัฒนาสามปี ประจำปี 2557 - 2560

ยุทธศาสตร์/แนวทาง	ปี 2557				ปี 2558				ปี 2559				ปี 2560			
	โครงการตามแผนพัฒนาสามปี (พ.ศ.2557-2559)และที่เพิ่มเติม		โครงการที่ดำเนินการจริง		โครงการตามแผนพัฒนาสามปี (พ.ศ.2558-2560) และที่เพิ่มเติม		โครงการที่ดำเนินการจริง		โครงการตามแผนพัฒนาสามปี (พ.ศ.2559-2561) และที่เพิ่มเติม		โครงการที่ดำเนินการจริง		โครงการตามแผนพัฒนาสามปี (พ.ศ.2560-2562) และที่เพิ่มเติม		โครงการที่ดำเนินการจริง	
	โครงการ	งบประมาณ	โครงการ	งบประมาณ	โครงการ	งบประมาณ	โครงการ	งบประมาณ	โครงการ	งบประมาณ	โครงการ	งบประมาณ	โครงการ	งบประมาณ	โครงการ	งบประมาณ
1.ด้านเศรษฐกิจ																
1.1 ส่งเสริมและสนับสนุนการสร้างอาชีพ	5	250,000.00	3	114,200.00	4	193,000.00	2	79,000.00	3	90,000.00	1	60,000.00	1	40,000.00	1	20,000.00
ให้ประชาชนและชุมชนหรือตาม																
โครงการอันเนื่องมาจากพระราชดำริ																
1.2 พัฒนาเส้นทางคมนาคม การขนส่ง	21	7,450,000.00	15	5,871,500.00	19	6,900,000.00	9	4,370,000.00	22	10,323,000.00	8	3,586,468.65	21	8,307,900.00	11	4,408,000.00
โทรคมนาคมและไฟฟ้า																
1.3 พัฒนาปรับปรุง พื้นฟูแหล่งน้ำ ระบบ	2	800,000.00	1	381,500.00	4	1,400,000.00	2	1,085,000.00	14	3,759,780.00	10	2,386,142.00	10	3,202,300.00	3	1,179,500.00
การส่งน้ำทางการเกษตรและระบบประปา																
1.4 พัฒนาแหล่งท่องเที่ยวและการบริการ	1	200,000.00	-	-	5	675,000.00	2	111,375.00	1	20,000.00	1	18,000.00	1	20,000.00	1	5,000.00
ให้มีคุณภาพและมาตรฐาน																
รวมยุทธศาสตร์ที่ 1	29	8,700,000.00	19	6,367,200.00	32	9,168,000.00	15	5,645,375.00	40	14,192,780.00	20	6,050,610.65	33	11,570,200.00	16	5,612,500.00
2.ด้านการพัฒนาสังคมและคุณภาพชีวิต																
2.1 ส่งเสริมการพัฒนาคุณภาพการศึกษา	10	4,913,500.00	11	3,626,346.00	16	4,244,000.00	12	3,272,633.96	15	3,898,000.00	10	2,956,482.42	13	3,523,200.00	12	2,961,786.82
ทุกระดับทั้งในระบบและนอกระบบ																
2.2 สร้างเสริมสุขภาพอนามัยของประชาชน	5	850,000.00	5	812,260.00	4	750,000.00	5	648,470.00	4	750,000.00	4	575,620.00	2	320,000.00	2	317,400.00
และพัฒนาคุณภาพการให้บริการสาธารณสุข																
2.3 ส่งเสริมการแก้ไขปัญหาดังสังคม	2	70,000.00	7	278,790.00	2	75,000.00	2	32,400.00	2	55,000.00	2	39,600.00	4	195,000.00	4	186,450.00
และพัฒนาสถาบันครอบครัว																
2.4 ส่งเสริมและสนับสนุนการกีฬา	5	310,000.00	-	-	7	465,000.00	6	268,237.00	6	360,000.00	5	266,012.00	6	360,000.00	2	91,670.00
2.5 อนุรักษ์ พื้นฟู สืบสานศาสนา ศิลปะ	9	540,000.00	7	337,300.00	13	848,000.00	7	555,471.00	8	440,000.00	6	341,118.00	7	460,000.00	4	71,195.00
วัฒนธรรม ประเพณีและภูมิปัญญาท้องถิ่น																
2.6 ส่งเสริมและสนับสนุนระบบการจัด	5	3,250,000.00	2	642,500.00	3	700,000.00	3	662,100.00	3	690,000.00	2	568,020.00	3	19,034,400.00	3	18,370,900.00
สวัสดิการประชาชนกลุ่มเป้าหมาย																
2.7 ส่งเสริมกิจกรรมการมีส่วนร่วมของเด็ก	3	210,000.00	2	163,700.00	5	1,145,000.00	2	80,000.00	4	1,050,000.00	1	50,000.00	1	50,000.00	1	50,000.00
เยาวชนและประชาชน																
รวมยุทธศาสตร์ที่ 2	39	10,143,500.00	34	5,860,896.00	50	8,227,000.00	37	5,519,311.96	42	7,243,000.00	30	4,796,852.42	36	23,942,600.00	28	22,049,401.82

ยุทธศาสตร์/แนวทาง	ปี 2557				ปี 2558				ปี 2559				ปี 2560			
	โครงการตามแผนพัฒนาสามปี (พ.ศ.2557-2559)และที่เพิ่มเติม		โครงการที่ดำเนินการจริง		โครงการตามแผนพัฒนาสามปี (พ.ศ.2558-2560) และที่เพิ่มเติม		โครงการที่ดำเนินการจริง		โครงการตามแผนพัฒนาสามปี (พ.ศ.2559-2561) และที่เพิ่มเติม		โครงการที่ดำเนินการจริง		โครงการตามแผนพัฒนาสามปี (พ.ศ.2560-2562) และที่เพิ่มเติม		โครงการที่ดำเนินการจริง	
	โครงการ	งบประมาณ	โครงการ	งบประมาณ	โครงการ	งบประมาณ	โครงการ	งบประมาณ	โครงการ	งบประมาณ	โครงการ	งบประมาณ	โครงการ	งบประมาณ	โครงการ	งบประมาณ
3 ด้านทรัพยากรธรรมชาติและสิ่งแวดล้อม																
3.1 อนุรักษ์ พื้นฟูและบริหารจัดการทรัพยากรธรรมชาติ ควบคู่กับการป้องกันการบุกรุกทำลายแหล่งน้ำ ดิน ป่าไม้ แร่ธาตุฯ อื่นๆ	3	400,000.00	1	47,600.00	1	50,000.00	1	48,980.00	2	250,000.00	1	-	2	250,000.00	1	18,420.00
3.2 บ้านเมืองสะอาด ปลอดภัย มีการบริหารจัดการคุณภาพสิ่งแวดล้อม ชยะ น้ำเสีย หมอกควัน ไฟป่า และแหล่งน้ำสำคัญอย่างมีส่วนร่วม	4	4,190,000.00	3	355,550.00	4	330,000.00	4	1,318,200.00	5	1,545,000.00	4	1,304,920.00	4	1,460,000.00	3	1,337,146.00
รวมยุทธศาสตร์ที่ 3	7	4,590,000.00	4	403,150.00	5	380,000.00	5	1,367,180.00	7	1,795,000.00	5	1,304,920.00	6	1,710,000.00	4	1,355,566.00
4 ด้านความมั่นคงและความสงบเรียบร้อย																
4.1 การปกป้องและเทิดทูนสถาบันชาติ ศาสนา พระมหากษัตริย์	-	-	-	-	1	100,000.00	0	0	-	-	-	-	-	-	-	-
4.2 การส่งเสริมความมั่นคงปลอดภัยในชีวิต และทรัพย์สิน	7	1,130,000.00	6	542,593.00	8	1,240,000.00	6	415,422.00	4	430,000.00	2	41,814.00	5	483,000.00	5	218,508.00
4.3 การเสริมสร้างความปรองดองสมานฉันท์ของคนในชาติ และอำนวยความสะดวกแก่ประชาชน	-	-	-	-	1	50,000.00										
4.4 การป้องกันและแก้ไขปัญหาเสพติด	2	150,000.00	2	78,000.00	2	100,000.00	1	72,910.00	2	150,000.00	-	-	1	100,000.00	1	90120
รวมยุทธศาสตร์ที่ 4	9	1,280,000.00	8	620,593.00	12	1,490,000.00	7	488,332.00	6	580,000.00	2	41,814.00	6	583,000.00	6	308,628.00
5 ด้านการบริหารจัดการที่ดี																
5.1 พัฒนาศักยภาพและเพิ่มประสิทธิภาพ การดำเนินงานขององค์กร และส่งเสริม สนับสนุนการสร้างเวทีการมีส่วนร่วมของประชาชน	8	1,733,200.00	22	742,331.00	15	5,415,000.00	23	469,202.00	23	2,082,200.00	26	885,322.00	41	4,047,520.00	41	2,028,570.00
5.2 พัฒนารายได้และการจัดเก็บภาษี	2	350,000.00	2	116,800.00	2	390,000.00	2	131,800.00	2	390,000.00	2	350,000.00	2	400,000.00	2	148,957.00
5.3 การพัฒนาระบบสารสนเทศและการรับรู้ข้อมูลข่าวสาร	4	170,000.00	3	226,019.00	4	290,000.00	3	273,900.00	4	270,000.00	2	159,080.00	3	270,000.00	2	158,700.00
รวมยุทธศาสตร์ที่ 5	14	2,253,200.00	27	1,085,150.00	21	6,095,000.00	28	874,902.00	29	2,742,200.00	30	1,394,402.00	46	4,717,520.00	45	2,336,227.00
รวมทั้ง 5 ยุทธศาสตร์	98	26,966,700.00	92	14,336,989.00	120	25,360,000.00	92	13,895,100.96	124	26,552,980.00	87	13,588,599.07	127	42,523,320.00	99	31,662,322.82